

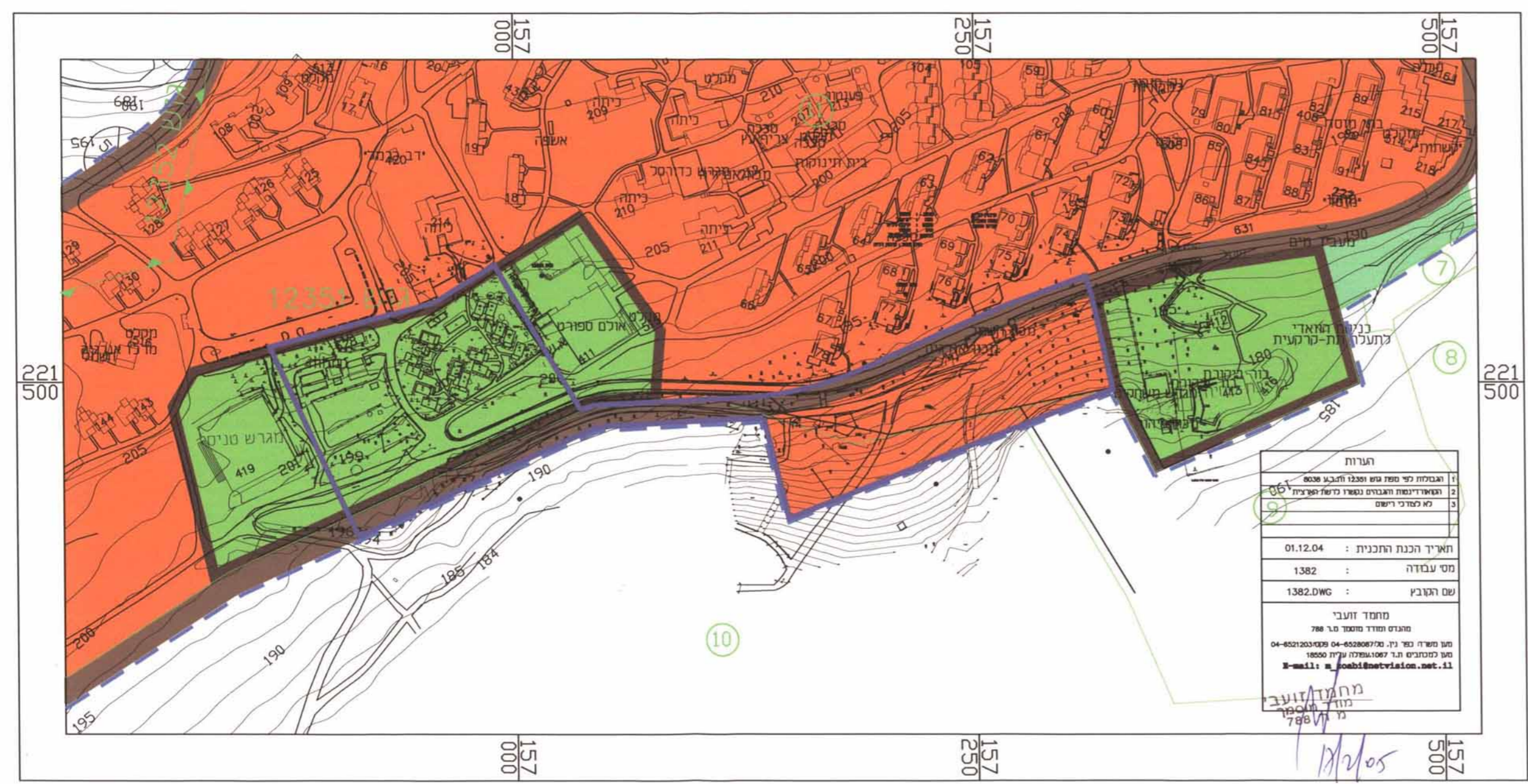
תחשיב ע"י אישור תכנית מס' 01/8038/ג  
 מורסמה בילקוט המפורסמים כ"א 5590  
 עמוד 2008 מיום 06.11.06

החלטה לנהל בבקשה מס' 01/8038/ג  
 במסגרת מס' 5476  
 החלטה להפסיד לאשר תכנית  
 אדריכלית ז"ר מכל מס' 201.06  
 ליהו סגור  
 יו"ר הוועדה

מחוז צפון  
 מרחב תכנון מקומי יזרעאלים  
 מואיז מגידו  
 קבוץ דליה

### מצב קיים

קנה מידה 1:2500



תכנית מפורטת מס' מק"ז/01/8038/ג  
 שינוי לתכנית מתאר מקומית מספר: 8038/ג  
 ע"פ תיקון 43 סעיף 62 א' (א) 1 לחוק תכנון ובנייה -  
 בסמכות הוועדה המקומית

בעל הקרקע : מ.מ.י. הכירה לקבוץ דליה  
 יזם התכנית : קיבוץ דליה  
 דואר דליה 19239  
 טלפון: 04-9897345 פקס: 04-9897566

עורך התכנית: אדריכל יוסי עמיר - קונסט אדריכלות  
 ת.ד. 282, יוקנעם המושבה, 20600  
 טלפון: 04-9591534 פקס: 04-9591535

שטח התכנית : 26.64 דונם  
 קנ"מ : 1 : 2500  
 תאריך : 2.2004  
 עדכון 9.2004  
 עדכון 1.2005

**טבלת גושים וחלקות**

חלקי חקקות	גושים
10,11	12351

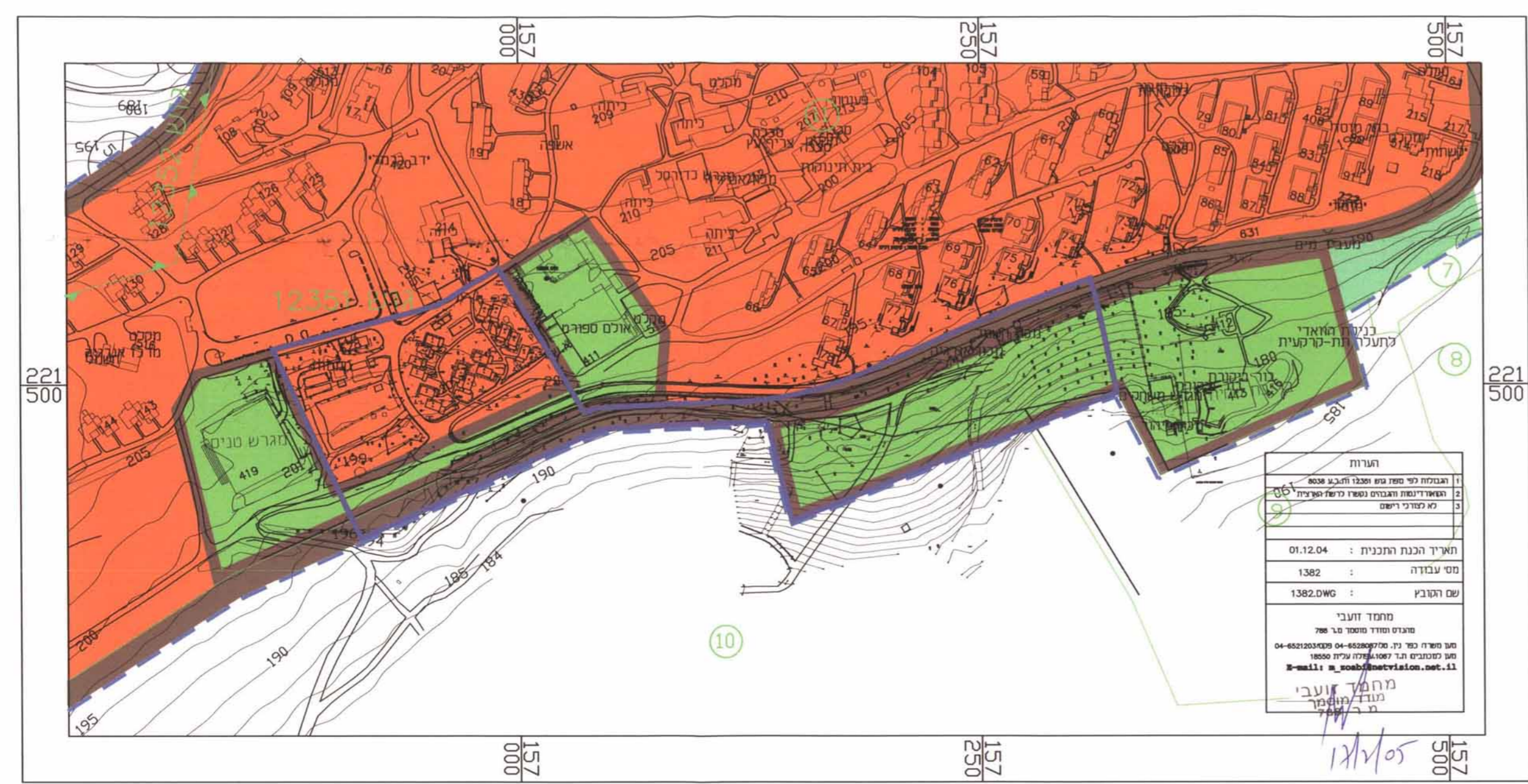
חודשה על הקרקע תכנית מס' 01/8038/ג  
 מורסמה בילקוט המפורסמים כ"א 5590  
 עמוד 2011 מיום 20.11.06

### מקרא :

- אזור מגורים וחברה
- שטח ספורט
- דרך וחניה קיימת
- שטח פרטי פתוח
- גבול תוכנית
- גבול תכנית ג/8038
- מספר דרך
- קו בנין מינימלי
- רוחב הדרך
- גבול גוש
- גבול חלקה רשומה ומספרה 1

### מצב מוצע

קנה מידה 1:2500

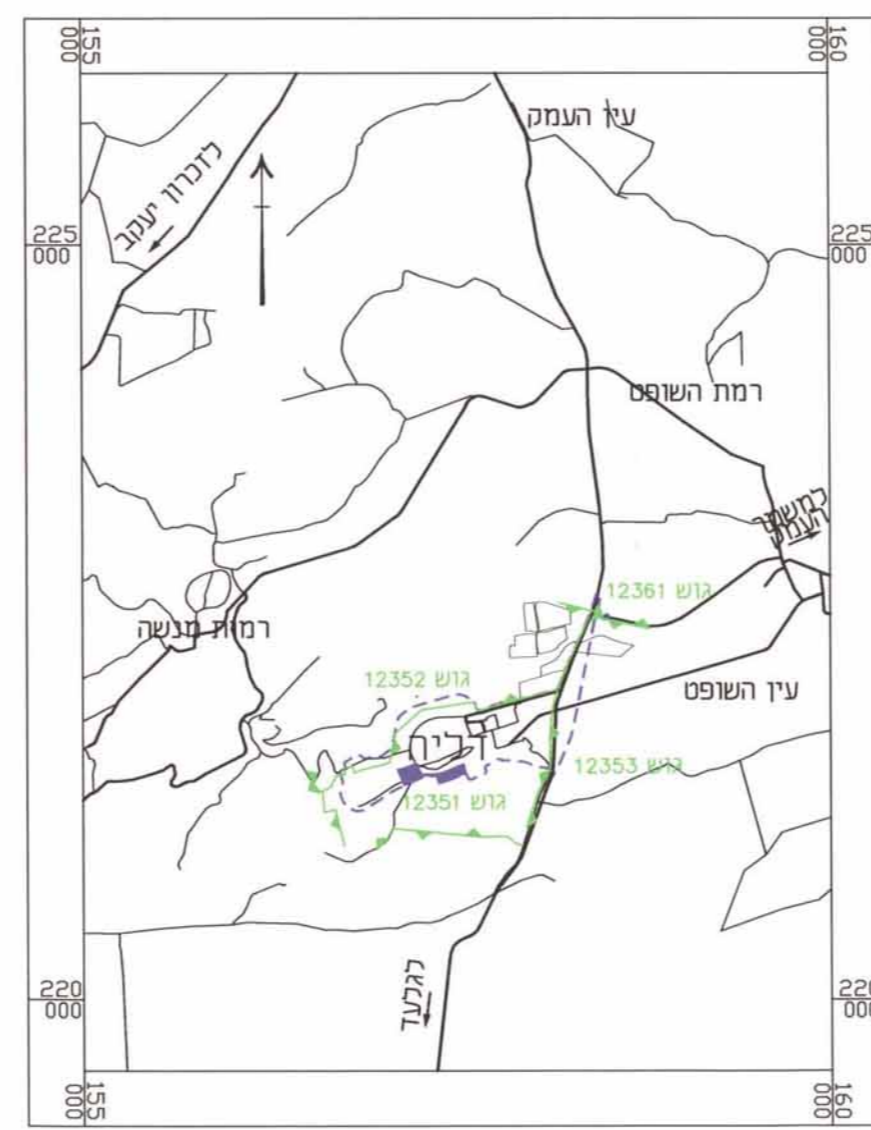


### טבלת שטחים

מצב מוצע	מצב קיים	שטח(ד') שטח(ד')	שטח(ד') שטח(ד')	שימושי קרקע
35.81	9.54	35.81	9.54	אזור מגורים וחברה
46.13	12.29	46.13	12.29	שטח ספורט
18.06	4.81	18.06	4.81	דרך קיימת
-	-	-	-	-
100%	26.64	100%	26.64	סה"כ

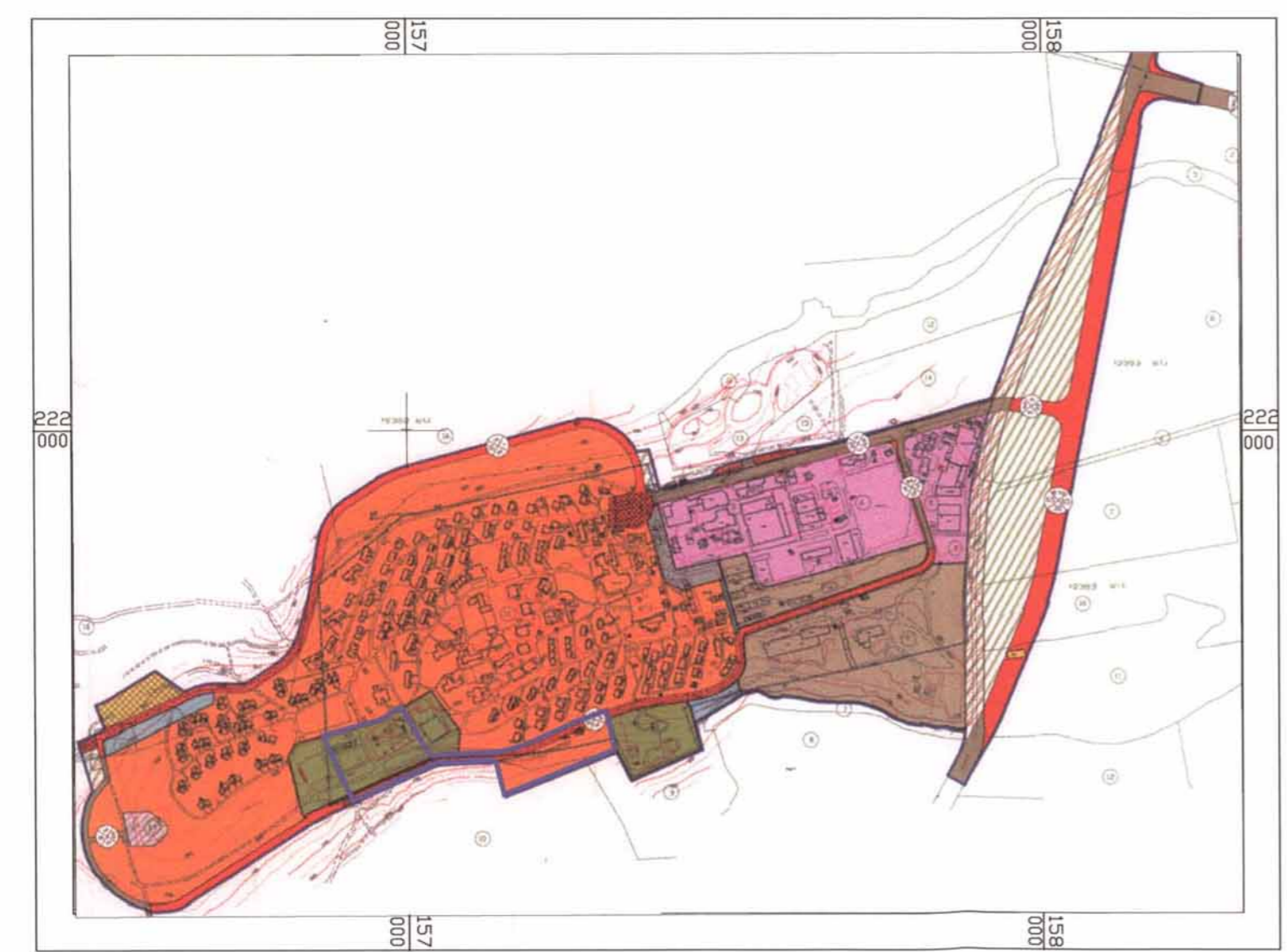
### תרשים סביבה

קנה מידה 1:50.000



### תרשים סביבה

קנה מידה 1:10.000



### חתימות

היוזם	עורך התכנית	בעל הקרקע
קיבוץ דליה	אדריכל יוסף עמיר	מ.מ.י. הכירה לקבוץ דליה

תאריך: 27.11.06