

138
 6.01.06

1. כותרות
מחזור : הצפון

מרחב תכנון מקומי : גבעות אלוני שפרעם
 תחום שיפוט מוניציפלי : עיריית שפרעם
תכנית מס' : 14529
 "הקטנת רוחב כביש מס' (2) בקטע הגובל עם מגרש מס' 43/1/1 מ"ל 12 מ' ושנוי בקוי הבנין במגרש הנדון, התכנית מהווה שנוי לתכנית ג/10567 שבתוקף והוכנית מס' ג/11383 בהפקדה.
 היזום : כניפס חסן, ת.ד. מס' 02038454
 058197468 - פל' 050386936 - שפרעם שכ' אלעיו מיקוד 20200.

עורך התכנית : ר. אסלים הנדסה - (אנגי אסלים ראג'ח)
שכי הדרוזים שפר-עם, ת.ד. 462, מיקוד 20200
טל' 04-9868568, פקס 04-9503803, 091-855-991
 קנ"מ : 1:500
 שטח התכנית : 1356 מ"ר. "מדוד גרפי".
 מס' יח"ד : 4 יח"ד.

הודעה על אישור תכנית מס' 14529
 פרסום בילקום פרסומים מס' 5534
 מס' 305.06

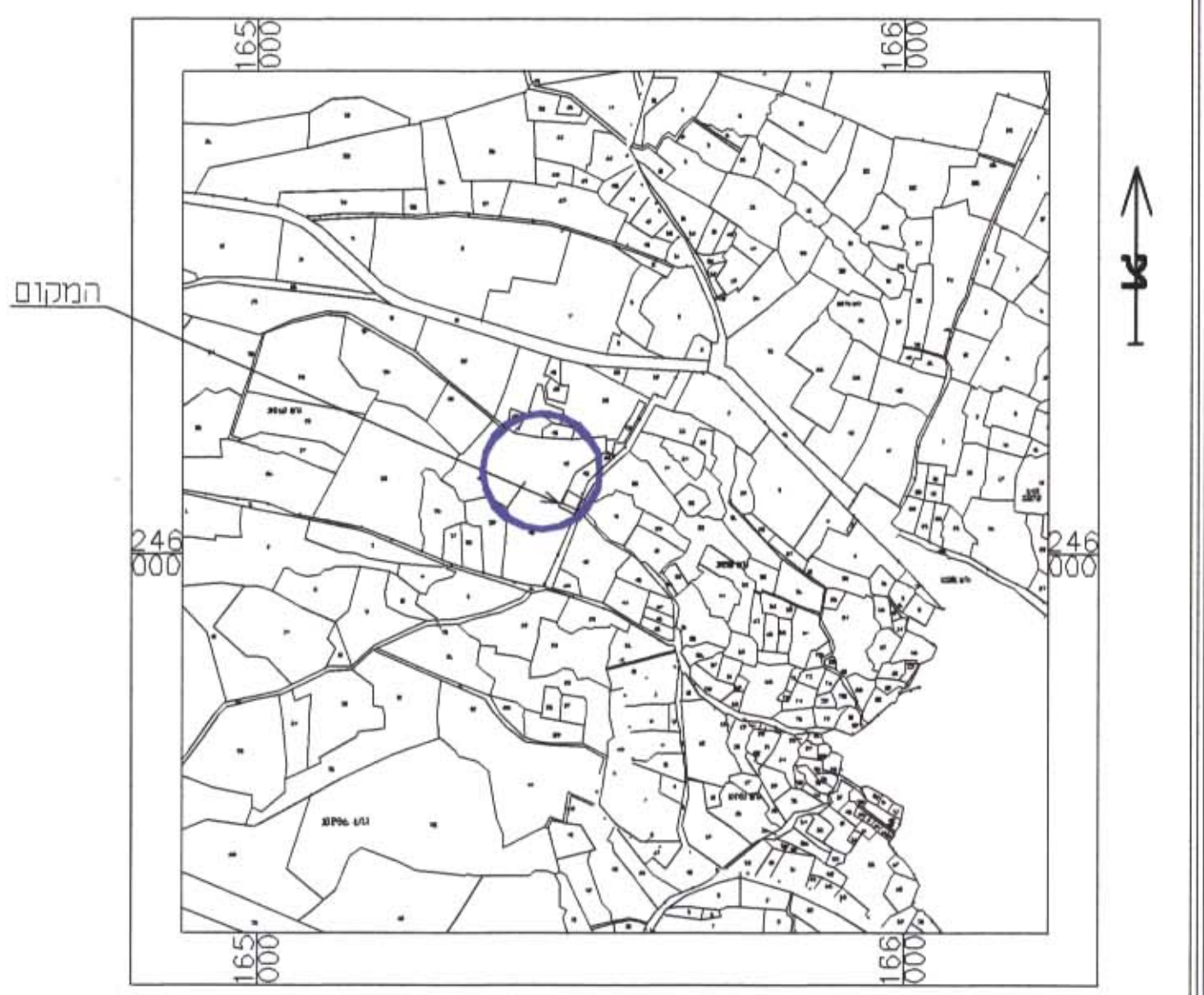
גושים וחלקות :

גושים	חלקות שכמות	חלקי חלקות
10262	שכמות	40,43,30
10280	שכמות	31,38,41,42,1

תאריך הכנת התכנית :

תאריך	הכנה	עדכון	עדכון
01/11/02			
20/12/02			
20/01/05			

תרשים סביבה 1:10,000



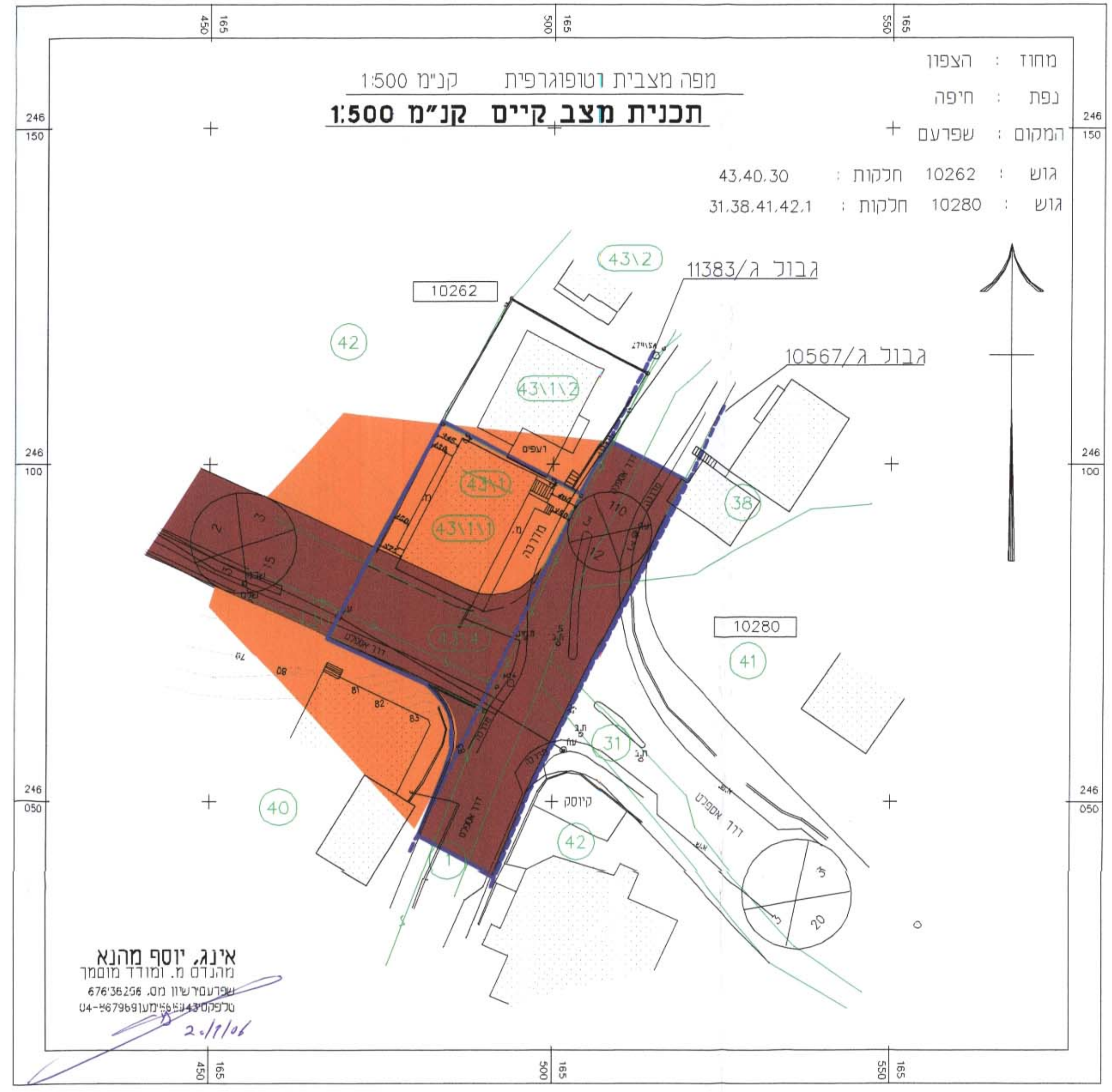
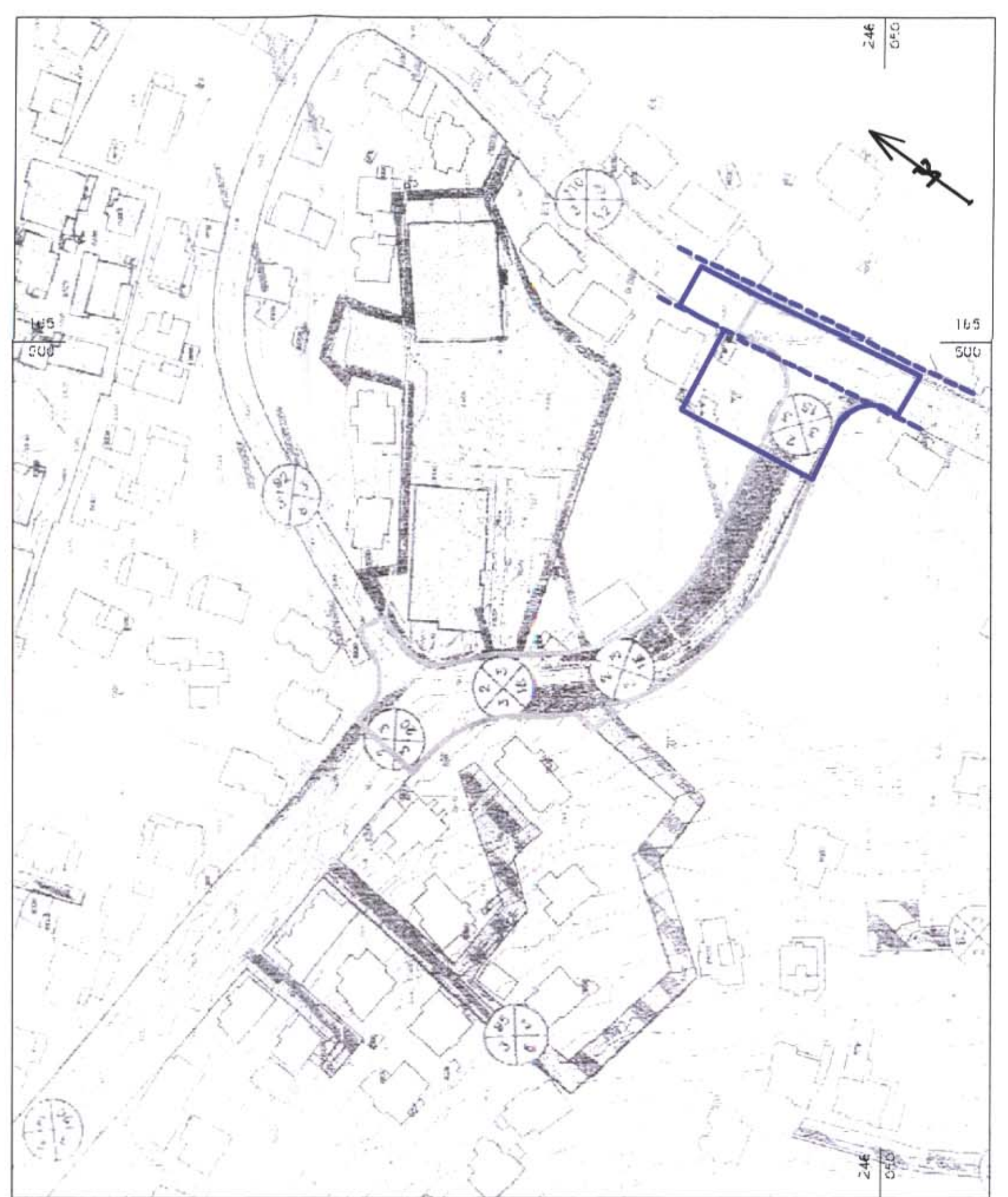
4. חתימות ואישורים

חתימת הוועדה המיקומית	חתימת יוזם התכנית	חתימת עורך התכנית	חתימת בעל הגרועה	חתימת אחרים
	חסינת חניס	ר. אסלים הנדסה	חסינת חניס	

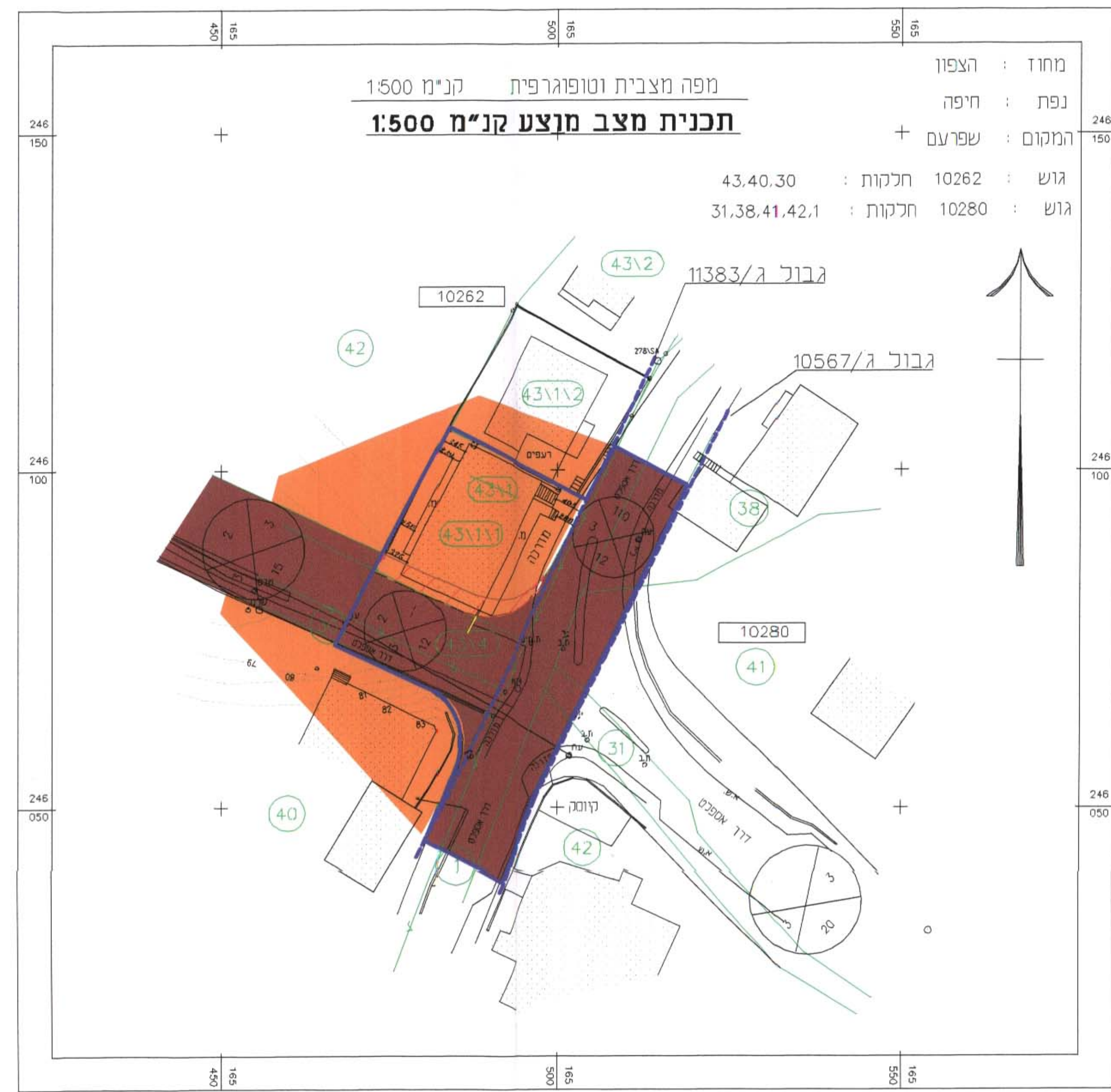
2. מקרא :

- גבול דרך
- גבול התכנית
- גבול תכנית בתוקף
- גבול חלקה
- גבול חלקה לביטול
- דרך מאושרת ו/או קיימת
- דרך לביטול
- מבנה להריסה
- שטח מאורים ג'
- קו גובה-טובוגרפיה
- מס' חקקה רשומה
- מס' מגרש
- מס' מגרש לביטול
- מס' גוש
- גבול גוש
- דרך

תרשים סביבה 1:1,250 ג/10567



אינג' יוסף מהנא
 מהנדס מ. ומודד מוסמך
 תעודת מס' 67636296
 טל' 04-9879691
 2.11.06



3. טבלת שמחים :

ייעוד	קיים		מוצע	
	שטח בד' %	אחוז %	שטח בד' %	אחוז %
מגורים ג'	0.361	26.62	0.415	30.60
דרך	0.995	73.38	0.950	69.40
סה"כ	1.356	100	1.356	100