

תכנית שיכון ציבורי הררית

הוכן על פי חוק רישום שיכונים ציבורים (הוראת שעה) תשכ"ד 1964
תכנית מס' 1/1203/2

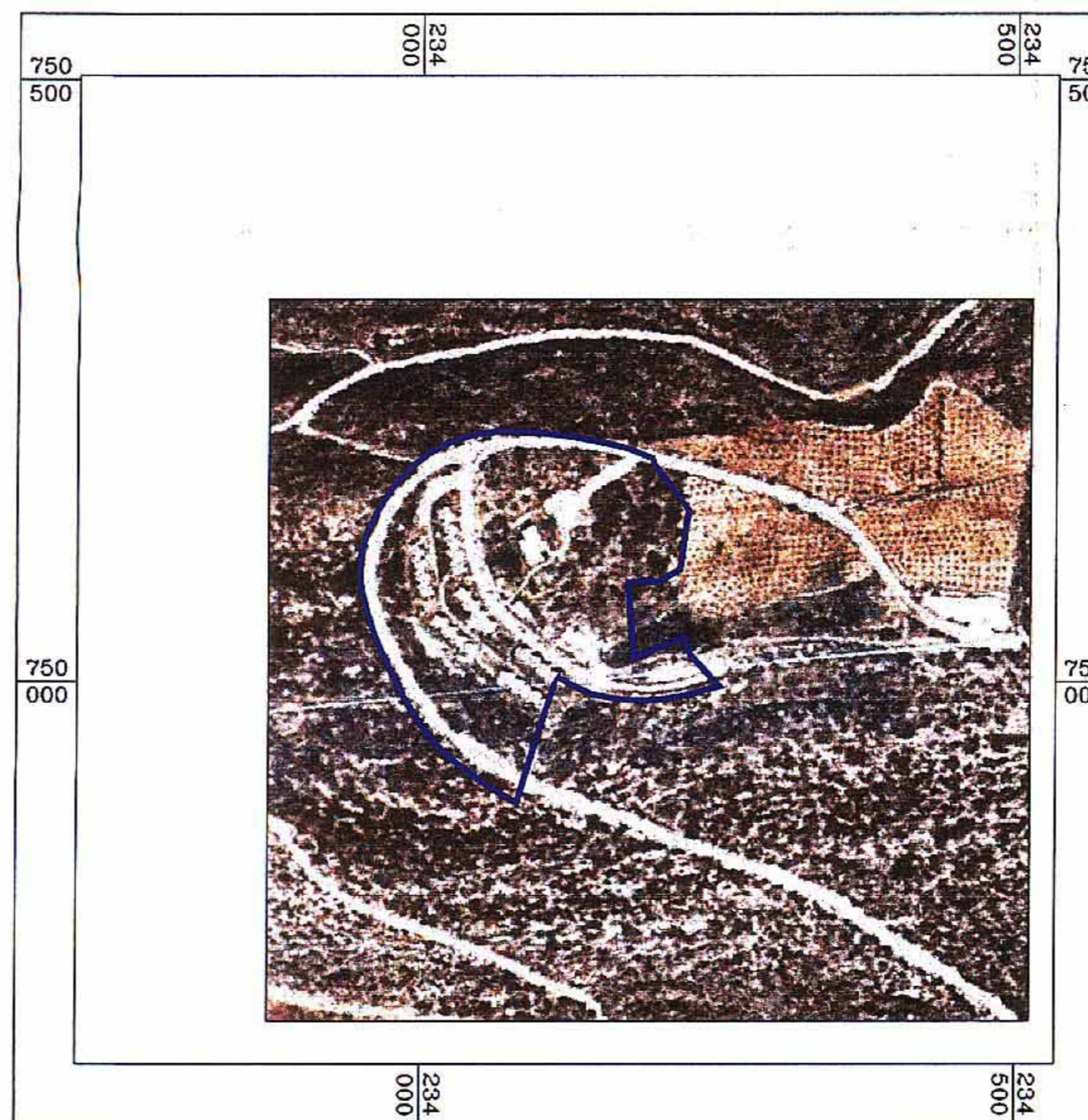
מחוז : הצפון
נפה : עכו
שטח התכנית : 56.168 ד'
קנה מידה : 1:1250
גושים וחלקות :
גוש : 19352 חלקי חלקה : 9
גוש : 19354 חלקי חלקה : 64
גוש : 19355 חלקי חלקה : 1

לוח שטחים ואזורים			
שם האזור	מס' המגרש	שטח ב-ד'	שטח ב-%
מגורים	1-3	28.605	51.0%
שטח לבנייני ציבור	900	14.238	25.3%
דרך קיימת/מוצעת מקום חנייה ציבורי	—	13.325	23.7%
סה"כ		56.168	100.0%

מקרא

- גבול התכנית
- אזור מגורים
- שטח לבנייני ציבור
- דרך קיימת / מוצעת ומקום חנייה ציבורי
- מספר מגרש

תרשים סביבה קנ"מ 1:5000



חוק רישום שיכונים ציבוריים
הוראת השעה-תשכ"ד-1964
ועדת תאום
אושר בהתאם לחוק הנ"ל
תאריך: 1993.11.11
חתימת נציג שר הבינוי והשיכון
חתימת נציג שר הפנים
חתימת נציג שר המשפטים
חתימת נציג מינהל מקרקעי ישראל
חתימת נציג הרשות המקומית
חתימת נציג יו"ר לאיכות הסביבה
חתימת נציג המרכז למפוי ישראל

חתימת בשם בעל הקרקע
מינהל מקרקעי ישראל
מינהל מקרקעי ישראל

חתימת היוזם
המרכז לרישום עירוני
מינהל מקרקעי ישראל
הגילת וולקרוס, המנהל
מחוז הצפון
מינהל מקרקעי ישראל
רח' ישיבה סל 12 תל אביב 6744
טל: 03-5626754, 03-5626754
פקס: 03-5626754

חתימת המגיש
משרד הבינוי והשיכון
הוכן ע"י

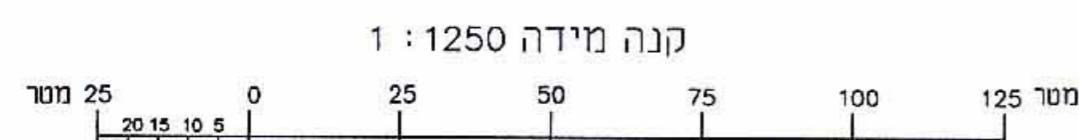
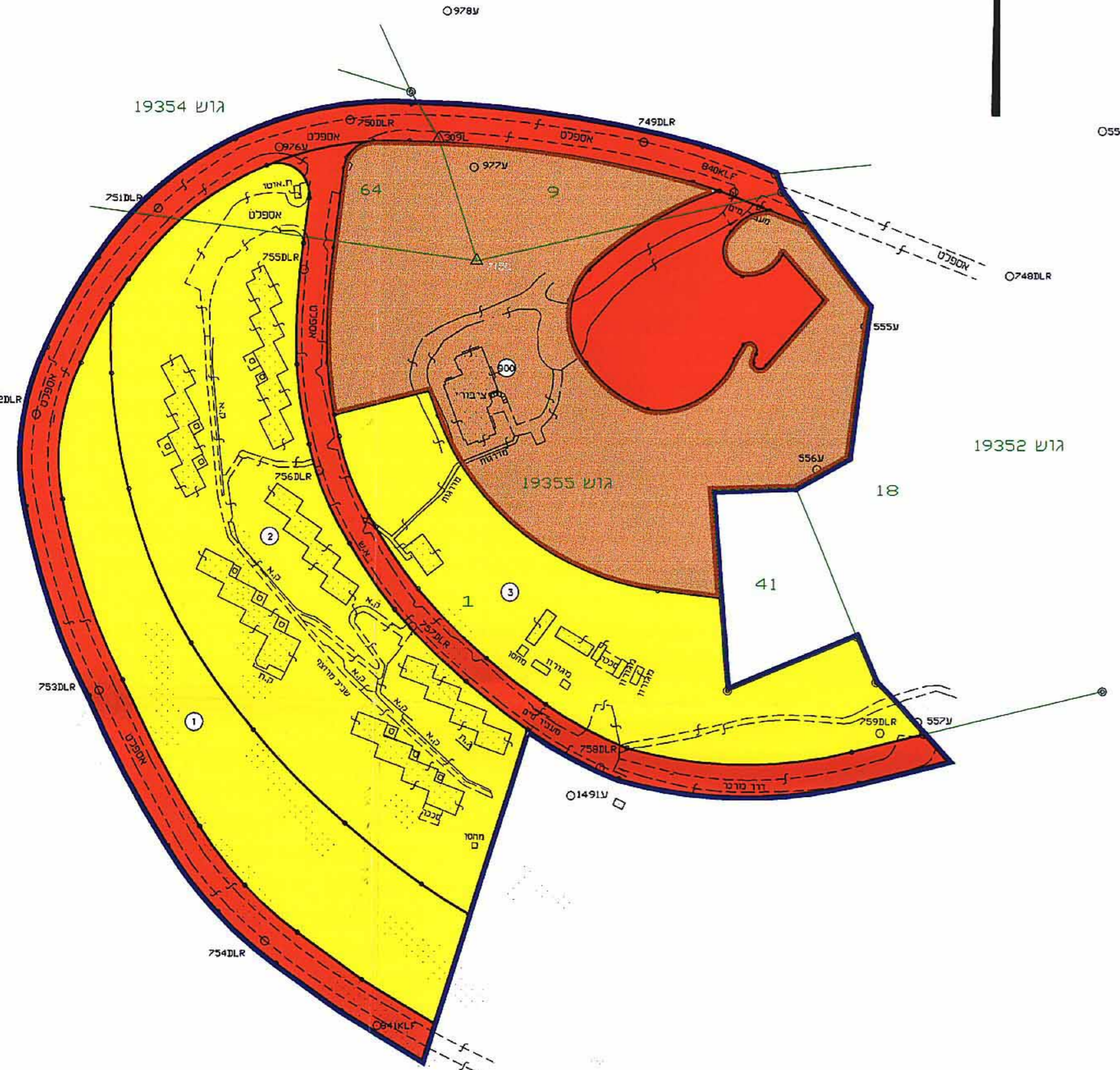
מלמנת ארגון וניהול פרויקטים בע"מ

תל אביב 6725, רח' המלאכה 3, תלפון 5688888-03, פקס 5628924-03

חתימה : מנהל נתי קרסאק
תאריך : מודד מוסמך, רישיון מס' 952

19-11-2003

בשטח התוכנית חלה התב"ע : ג/במ/29



קנה מידה 1 : 1250