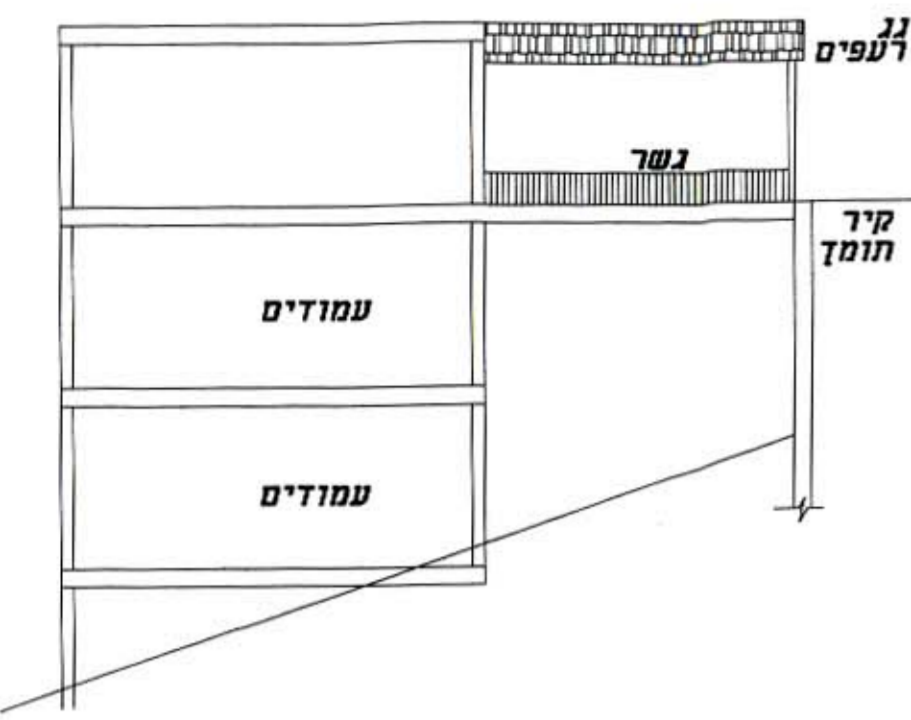
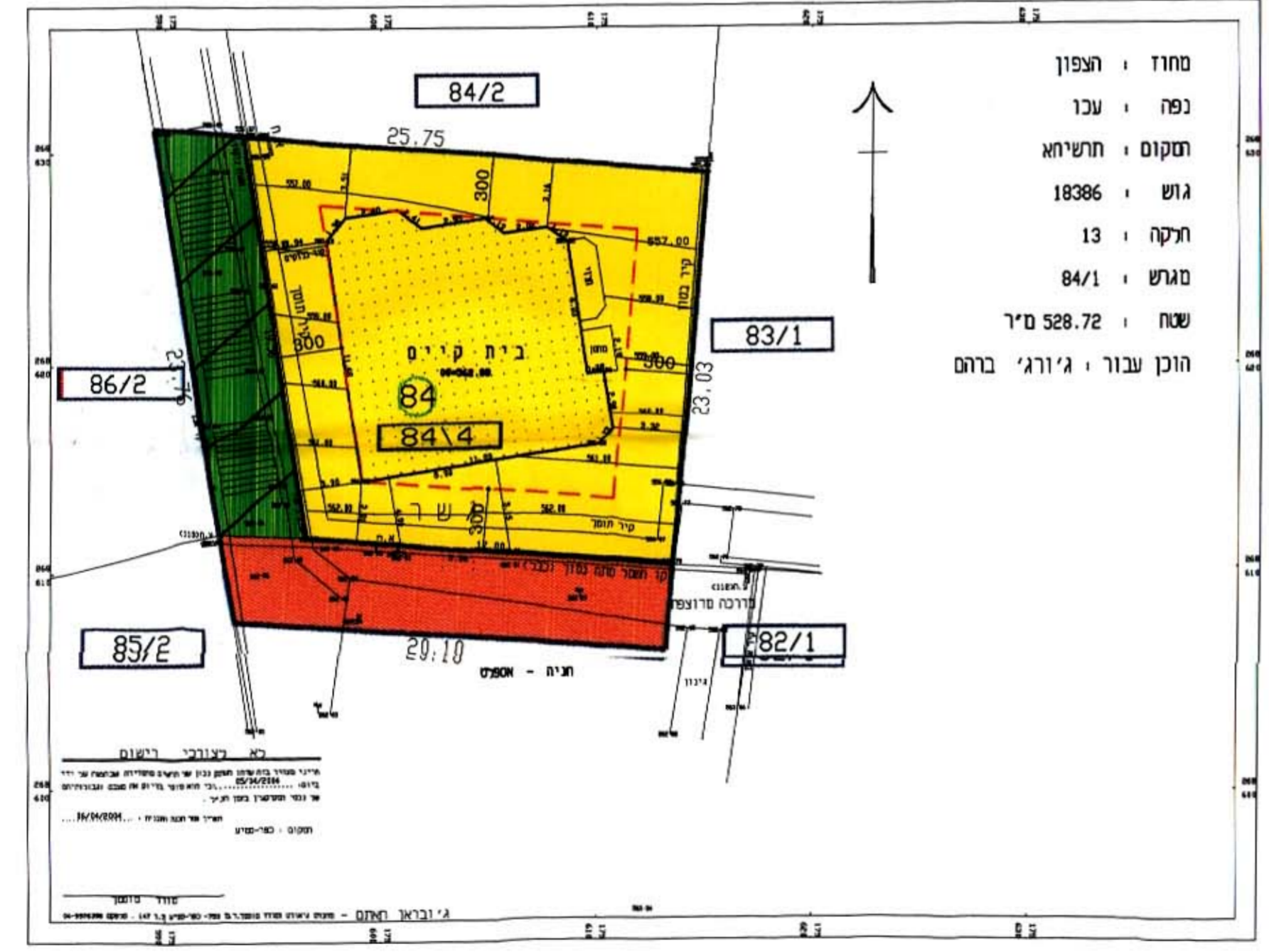


פרט חתך



מצב מוצע 1:250



מצב מאושר 1:250

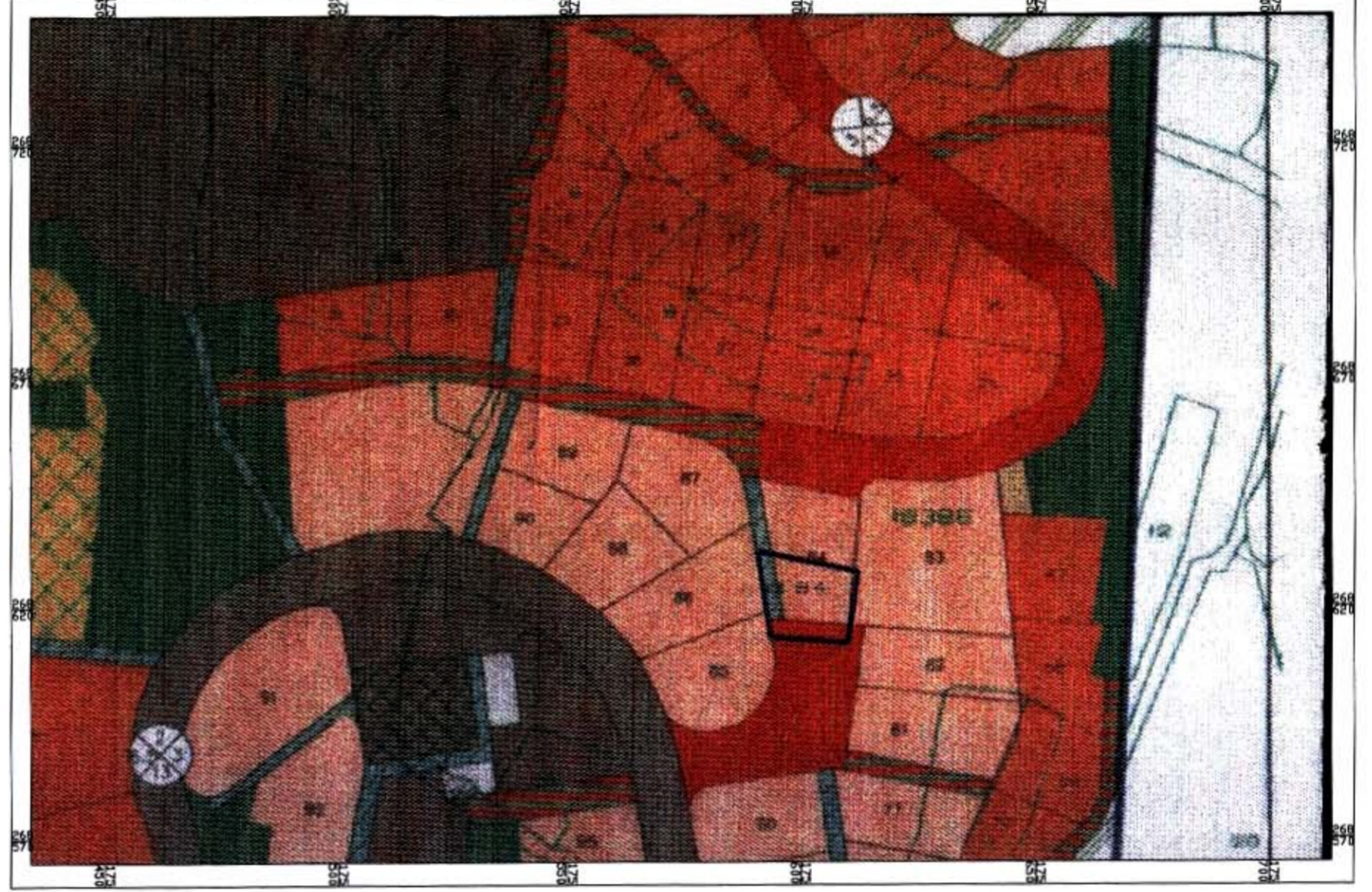
- מקרא :**
- גבול התכנית
 - גבול תכנית תקופה או מאושרת
 - מגורים מיוחד
 - דרך קיימת/ מאושרת
 - שביל להולכי רגל
 - מס' דרך
 - קו בנין קדמי
 - רוחב הדרך במטרים
 - מספר חלקה רשומה
 - מספר מגרש
 - קו בנין מוצע
 - קו בנין מאושר
 - קיר גדר
 - בניין קיים
 - קו גובה

טבלת שטחים

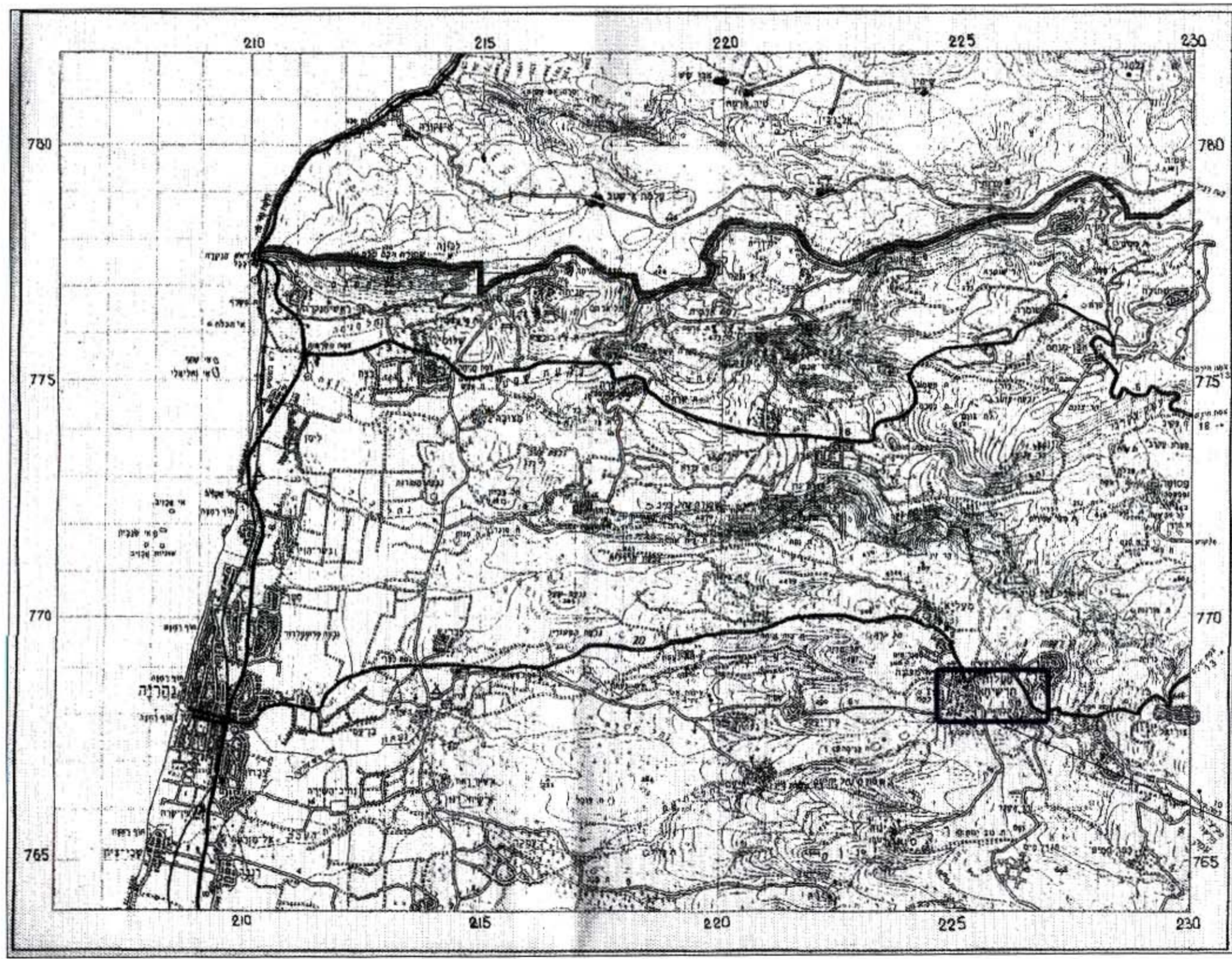
איזור	שטח מ"ר	קיים	מוצע	אחוזא
מגורים מיוחד	366.50	366.50	69.3%	69.3%
כביש מערב	79.7	79.7	15.1%	15.1%
כביש דרום	82.50	82.50	15.6%	15.6%
סה"כ	528.70	528.70	100%	100%

- מעקב: תאריכים**
- אישור ועדה מקומית
 - פרסום ברשומות
 - מתקן חוקף

תרשים סביבה קרובה 1:1250



תרשים התמצאות כללית 1:100000



מחזור הצפון
מרחב תכנון מקומי מעלה נפתלי
נפת עכו
תחום שיפוט מוניציפלי - ע. מעלות תרשיחא
תוכנית מס- גו 14964

שינוי אחוזי בניה
 כיסוי קרקע, והקטנת קו בניין ותשיחא
 שינוי לתכנית גו 5549
 מעלות תרשיחא
 מס' יחידות דיור = 3
 גוש 18386 חלקה 13 מגרש 84/1

חתימות

יזום התוכנית: ברום ג'ורג' וג'קלין תרשיחא
 טל' 04-9970461

בעלי הקרקע: מנהל מקרקעי ישראל
 צפרת עילית

עורך התוכנית: נאטר וג'וד ר.מ. 31699
 טל' 04-9974544 פקס: 04-9976583

מודד מוסמך: ג'ובראן חאחם
 כפר סמיע 25185
 טל' 04-9976398

שטח התוכנית: 0.528 דונם
קנייה: 1:250 1:1250 1:10000

חתימות:
 חתימת בעל הקרקע
 חתימת יזום התוכנית
 חתימת מודד מוסמך

משרד הפנים מחוז הצפון
 חוק התכנון והבניה תשכ"ח 1965
אישור תכנית מס' 14964
 העודה המחוזית לתכנון ובניה החליטה ביום 18.10.18 לאשר את התכנית

הודעה על אישור תכנית מס' 14964
 מפורסמת בלוחות הרשומים מס' 5538
 8.6.86