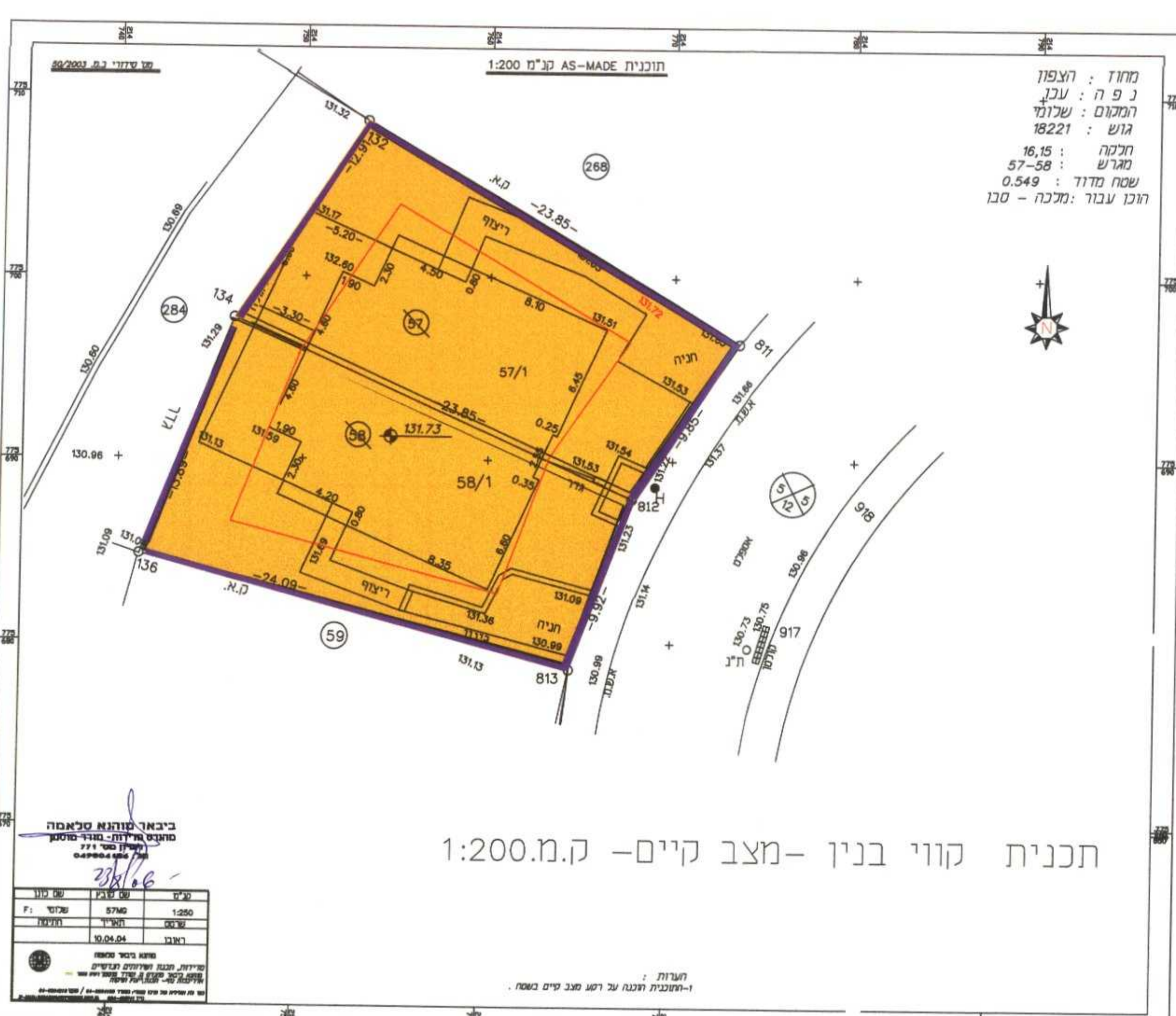
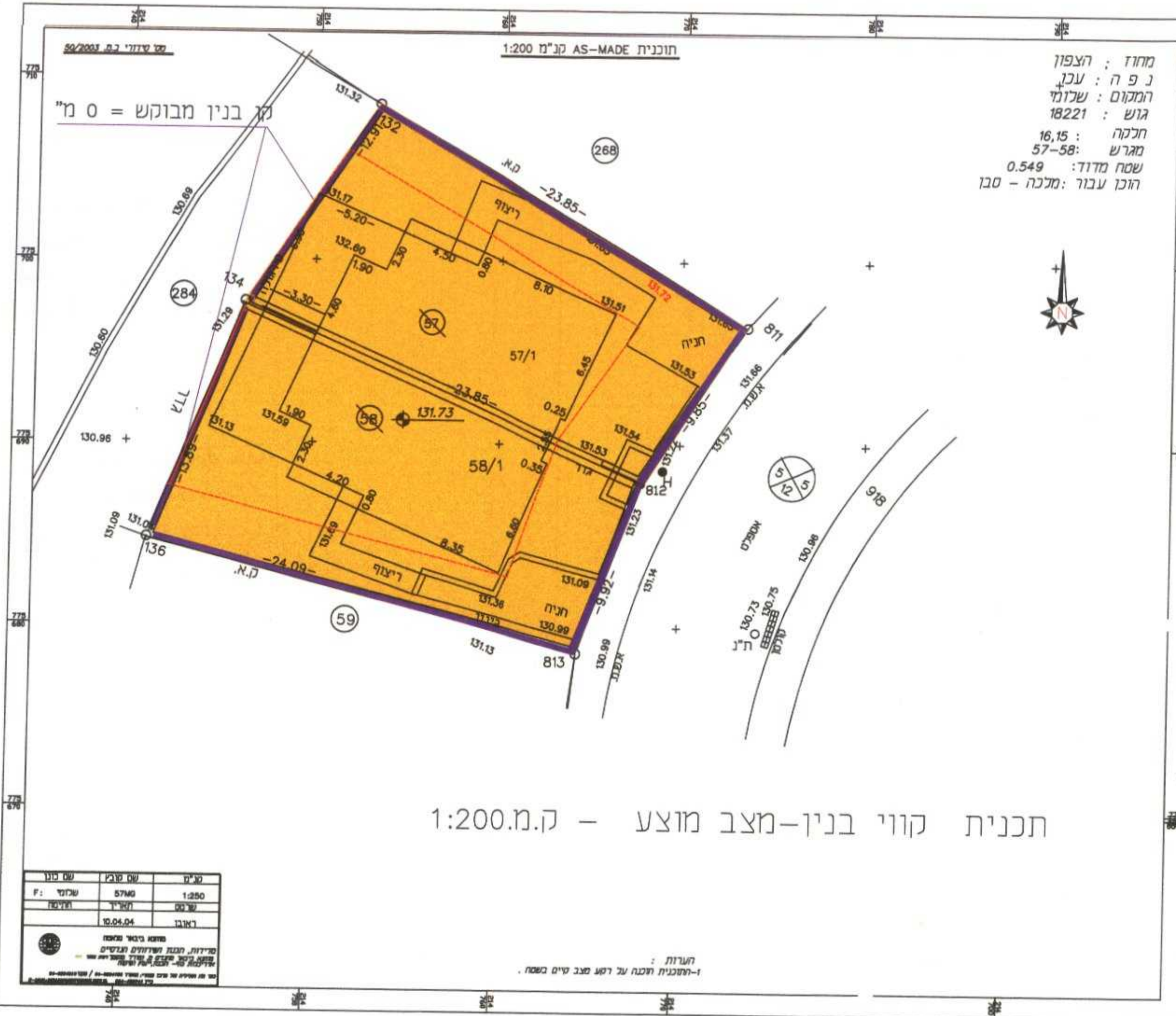


ועדה מקומית מעלה הגולגול
 אישור תכנית מס' 63/05
 הועדה המקומית החליטה לאשר את התכנית
 בשינוי מס' 3/2005 ביום 16.5.06
 (ידי העדה)
 סמכיל הנגזר

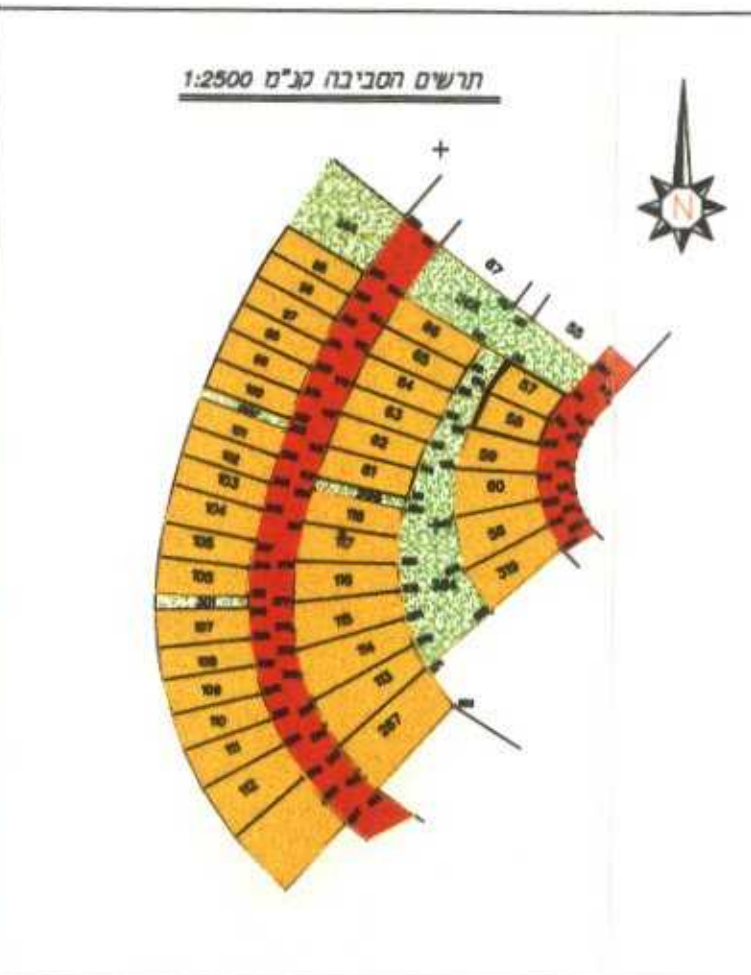
הודעה על אישור תכנית מס' 63/2005
 פורסמה בעיתון 26/6/06 ביום 26.5.06
 ובעיתון 26.5.06 ביום 24.5.06
 ובעיתון סקופי 24.5.06 ביום 24.5.06

הודעה על אישור תכנית מס' 63/05
 פורסמה בילקוט הפרסומים מס' 5543
 עם 22.6.06



מקרא

אזור מגורים	
שטח ציבורי פתוח	
דרך מוצעת או הרחבה	
גבול תכנית מוצעת	
מבנה קיים	
קו בנין מוצע	
קו בנין קיים	
מספר גוש	
מספר חלקה	
מספר דרך	
קו בנין	
רוחב דרך	



מחוז - צפון
 מרחב תכנון מקומי: מעלה הגליל
 תחום שיפוט מזוניציפלי: מוצעה מקומית שלומי

שם התכנית: תכנית מפורטת 63\2005
 שינוי לתכנית מפורטת ג' במ"מ 24 ותכנית מפורטת ג' 13732

בעל הקרקע: מ.מ.י. מחוז צפון נצרת עילית טל: 04-6558211
 יזם התכנית: מלכה ראובן רח, האלה 85 שלומי טל: 052-2793116
 יזם התכנית: סבו עידו רח, האלה 87 שלומי טל: 054-5969626
 מאיש התכנית: אדר" דבי יעבץ- ת.ד. 130 כ. ורדים טל: 052-3362035
 עורך התכנית: אדר" דבי יעבץ- ת.ד. 130 כ. ורדים טל: 052-3362035
 שטח התכנית: 549 מ"ר
 קנ"מ 1:200
 הקרקע הככולה בתכנית: גוש-18221 החלקות 15 - 16 מגרש 57-58
 תאריכים: עדכון 1.05.22... עדכון 2.06.05...

טבלת יעוד למגרש 58

אזור	גודל מגרש	מבני קיים			מבני מוצע		
		מס' חלקה	מס' מקומי	צדדי	מס' חלקה	מס' מקומי	צדדי
מגורים א	276 מ"ר			0	4	0	3
מגורים ב				5		0	0
							3

⊙ לפי תכנית בנין

חתימת ואשרים

יזם התכנית

בעל הקרקע

אחרים

ועדה המקומית

עורך התכנית