



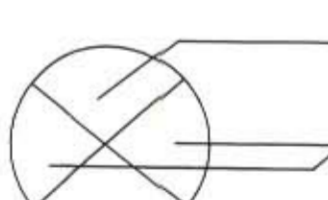




ת.ד. 307101154, מ.ר. 64387, טל. 04-6592700
 ש.מ. 18 עפולה
 משרד התכנון והנדסה
 עיריית עפולה

מחוז הצפון
מרחב תכנון מקומי : עפולה
תחום שיפוט מוניציפלי: עפולה
שם ישוב: עפולה עלית

שם התוכנית: ט"ו ג.ב.מ. 218 שינוי לתוכנית מפורטת ג.ב.מ. 8
מטרת התוכנית: שינוי קו בניה קדמי ל-2.50מ'
מקום התוכנית: עפולה עלית, רחי הארז - 134
 גוש - 16774, חלקה - 254
בעל הקרקע: נחום ואייל זכריה, דגל ראובן 36, פ"ת
יזום תוכנית: נחום ואייל זכריה, דגל ראובן 36, פ"ת
מגיש התוכנית: שרמן אלה "עידן", אדריכלות, הנשיא - 18, עפולה
עורכי התוכנית: שרמן אלה "עידן", אדריכלות, הנשיא - 18, עפולה
 ת.ד. 307101154, מ.ר. 64387, טל. 04-6592700

מקרא:

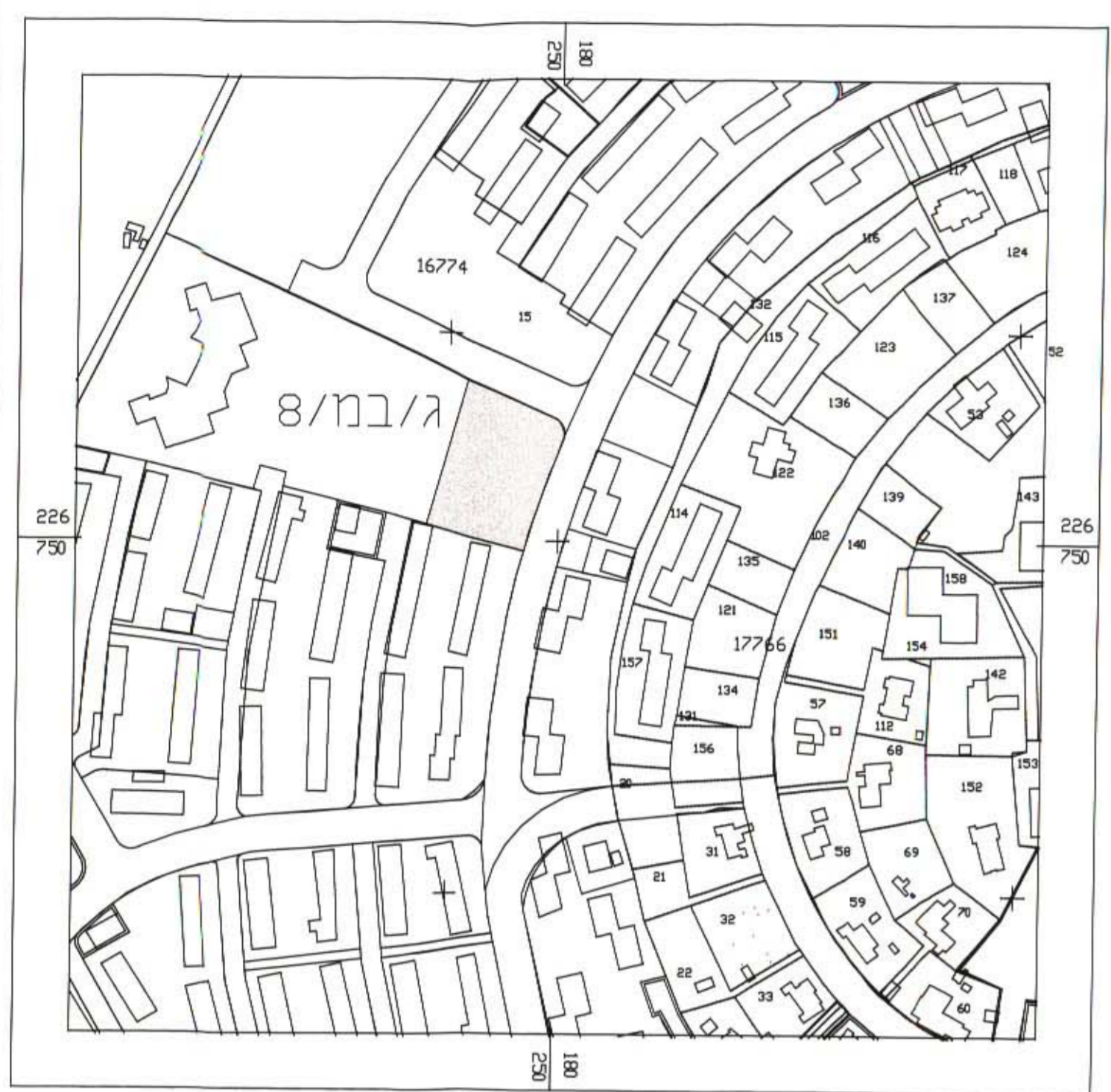
-  קו חלקה
-  גבול תוכנית
-  אזור מסחרי
-  דרך קיימת
-  מספר דרך
-  קו בנין
-  רוחב דרך

חתימות:

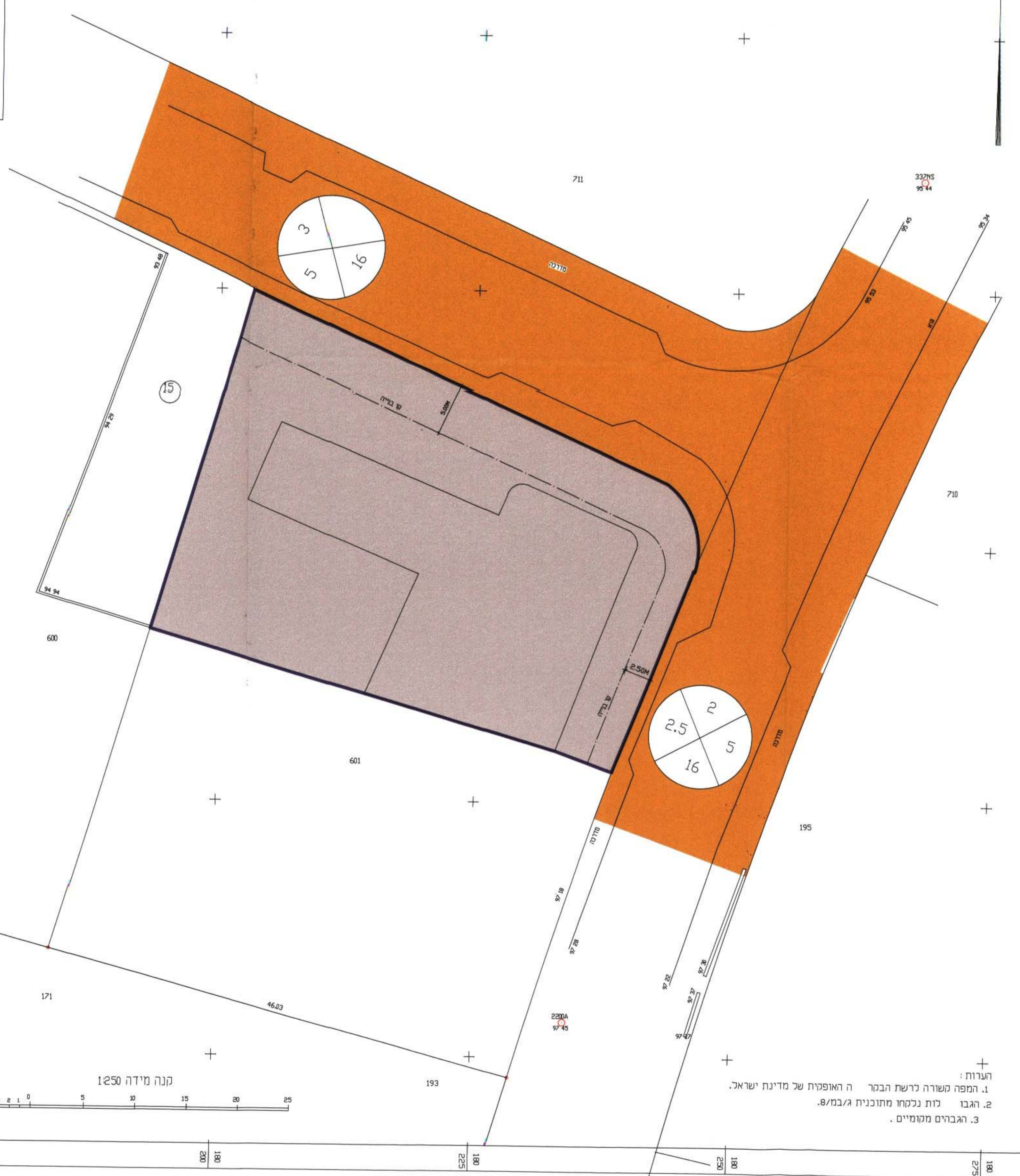
תאריך: _____
בעל הקרקע: _____
יזום התוכנית: _____
מגיש התוכנית: _____
עורך התוכנית: _____

תרשים חלקה 1:250 (מוצנע)

מחוז : _____
 נפה : יזרעאל
 מקום : עפולה
 גוש : 16774
 חלקה : 254 (חלק)
 מגרש : _____
 הוכן עבור : חיים
 לא לצורכי רישום



תרשים סביבה קנה מידה: 1:2500



קנה מידה 1:250

אני מאשר בזה כי זה תוכנו נכון של תרשים התוכנית שנוצעה ביום _____
 שנה _____ וכי הוא מתאר ביות את _____
 במסגרת המסגרת של _____
 במסגרת המסגרת של _____
 האריך גמר הגנת התוכנית _____
 המסמך אכסא. _____
 פורטים: _____
 חבש נסים _____
 שם המודד _____
 מספר רישון _____
 חתימה _____
 מרדכי הנדסה ומיפוי _____
 אכסא. 16920 ת.ד. 507, פלאפון 056-402990

הערות:
 1. המפה משורה לרשת הבקר ה האופקית של מדינת ישראל.
 2. האבן לות נלקחו מתוכנית 8/במ/ג.
 3. האברים מקומיים.