1.1 כותרות

- מחוז הצפון
- מרחב תכנון מקומי: מעלה הגלי"ל.
- תחום שיפוט מוניציפלי: מועצ מעלה יוסף
- שם הישוב: **מדשב גורן**
- שם התכנית: תכנית מפורטת מס' ג/14334 - שינוי יעוד קרקע לאזור תיירות ונופש במושב גורן.

- בעל הקרקע: מנהל מקרקעי ישראל - מחוז הצפון.
ת.ד. 580, נצרת עילית, 17105.
טלפון- 04/6558211 פקס- 04/6453273
דואל- tzafontichnun@mmi.gov.il

- יזם התכנית: עמוס כהן.
מושב גורן ד.נ. גליל מערבי. 22850.
טלפון- 04/9806951

- מגיש התכנית: עמוס כהן.
מושב גורן ד.נ. גליל מערבי. 22850.
טלפון- 04/9806951

- עורך התכנית: דיאמונט-ברגר אדריכלים.
ת.ד. 6324, חיפה, 31062.
טלפון- 04/8383425 פקס- 04/8361559
דואל- diaber@bezeqint.net

- שטח התכנית: כ-13.15 דונם. מדד גרפית.
- קנה מידה: 1:1000
- מספר יחידות אכסון: 17
- גושים וחלקות:

גושים	חלקות שלמות	חלקי חלקות
18615	–	12,14,25

- תאריך הכנת התכנית:

	תאריך
הכנה	9.2003
עדכון 1	6.2005
עדכון 2	12.2005
עדכון 3	5.2006

1.2 מקרא

- קרקע חקלאית
- אזור תיירות ונופש
- דרך מוצעת
- גבול גוש
- גבול חלקה
- 14 מס' חלקה
- גבול מגרש
- 21 מס' מגרש
- גבול בין יעודי קרקע בתוך נחלה
- גבול תכנית קיימת/מופקדת/מאושרת
- גבול תכנית מוצעת
- מספר דרך
- קוי בנין
- רוחב דרך
- גבול שמורת טבע לפי תמ"א 8

1.3 טבלת שטחים

מצב קיים			מצב מוצע	
	שטח(דונם)	אחוזים	שטח(דונם)	אחוזים
קרקע חקלאית	13.15	100.00	—	—
אזור תיירות ונופש	—	—	12.70	96.58
דרך מוצעת	—	—	0.45	3.42
סה"כ:	13.15	100.00	13.15	100.00

1.4 חתימות ואישורים

יזם התכנית	ועדה מקומית
בעל הקרקע	עורך התכנית
אחרים	מגיש התכנית

2.1 קומפילציה של תכניות מתאר ארציות
ק.מ. 1:200,000

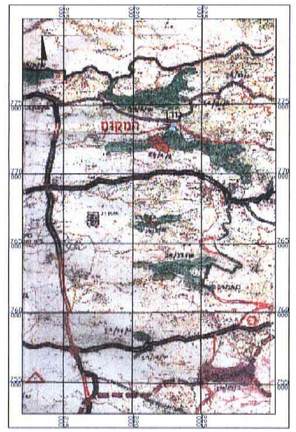

2.2 תרשים סביבה
ק.מ. 1:20,000

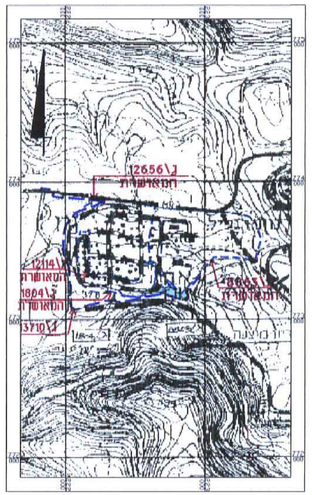

2.3 תרשים סביבה
ק.מ. 1:5,000

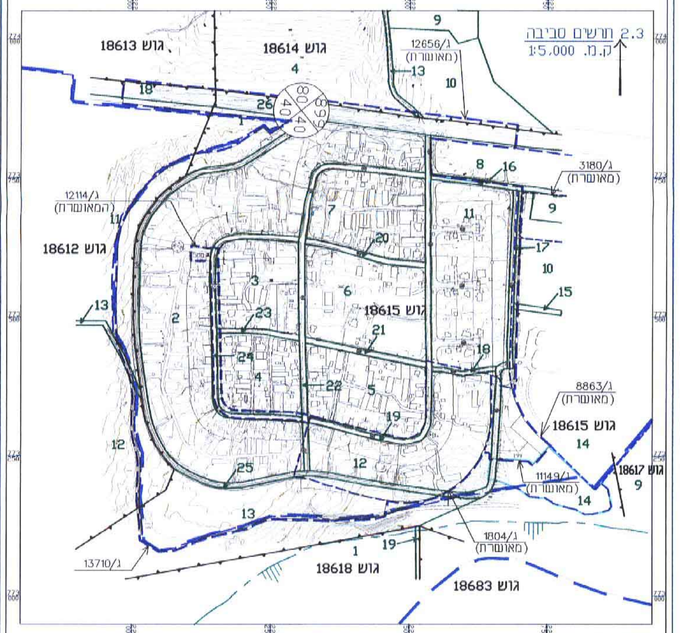

מצב קיים

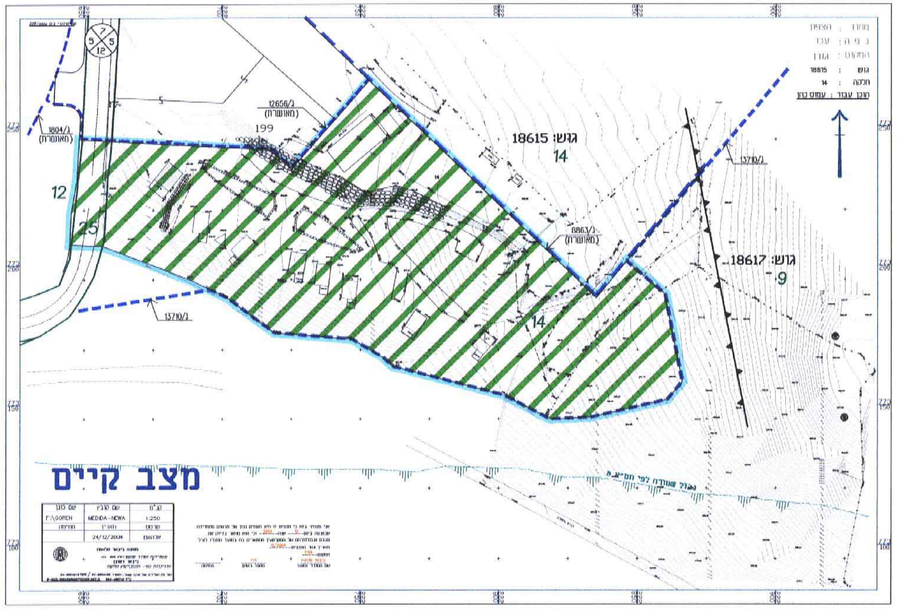

מצב מוצע

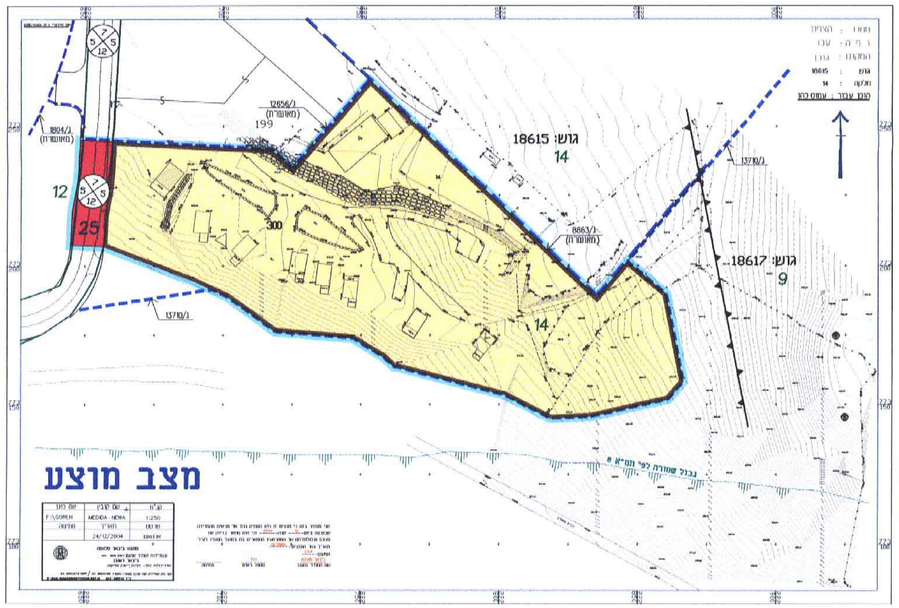

משרד הפנים מחוז הצפון
חוק התכנון והבניה תשכ"ה 1965
אישור תכנית מס' ג/14334
הועדה המחוזית לתכנון ובניה החליטה ביום 8.5.06 לאשר את התכנית
חתימה

הודעה על אישור תכנית מס' ג/14334
פורסמה בילקוט הפרסומים מס' 5555
מיום 17.7.06

הועדה המקומית לתכנון ולבניה
10 -05- 2006