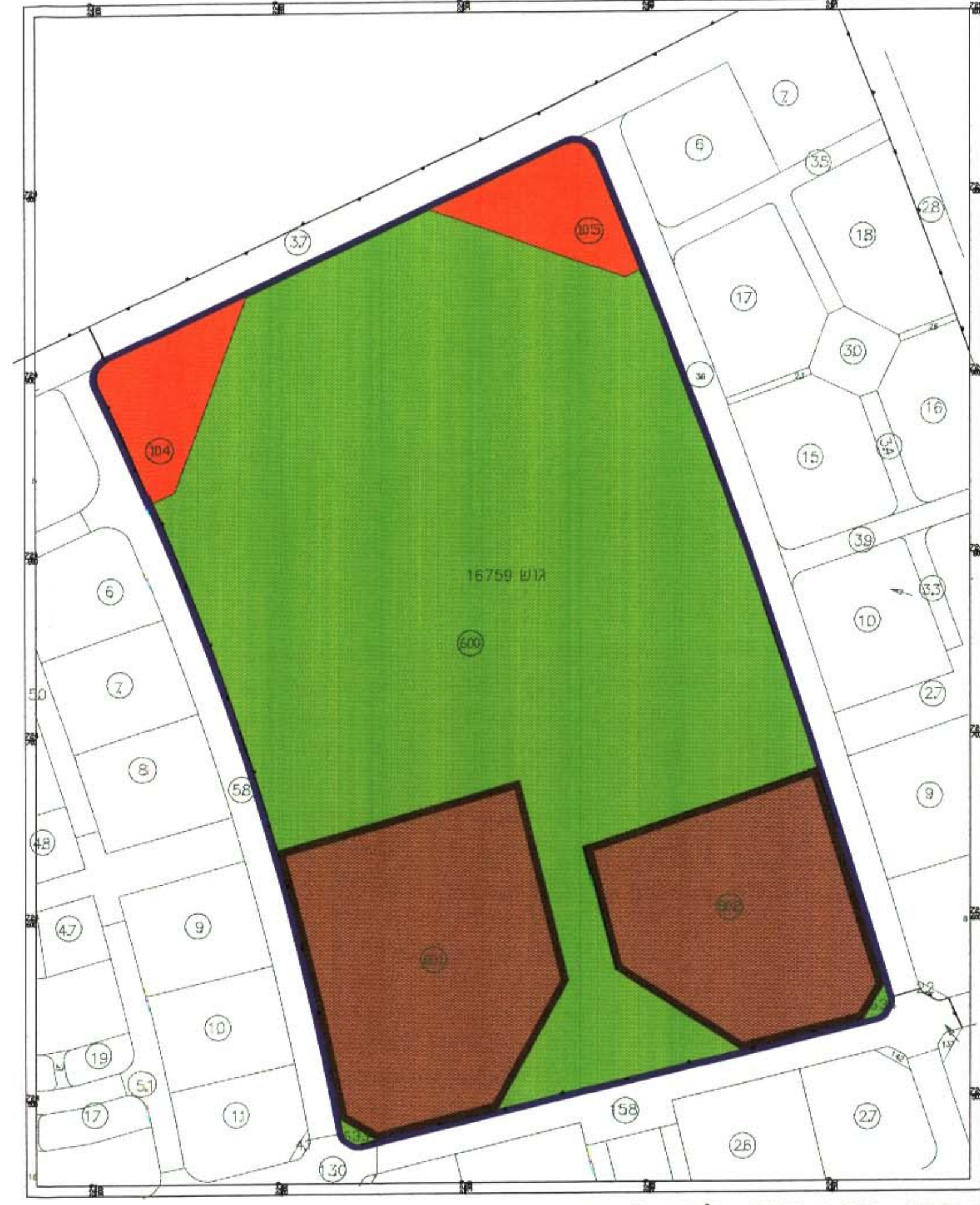




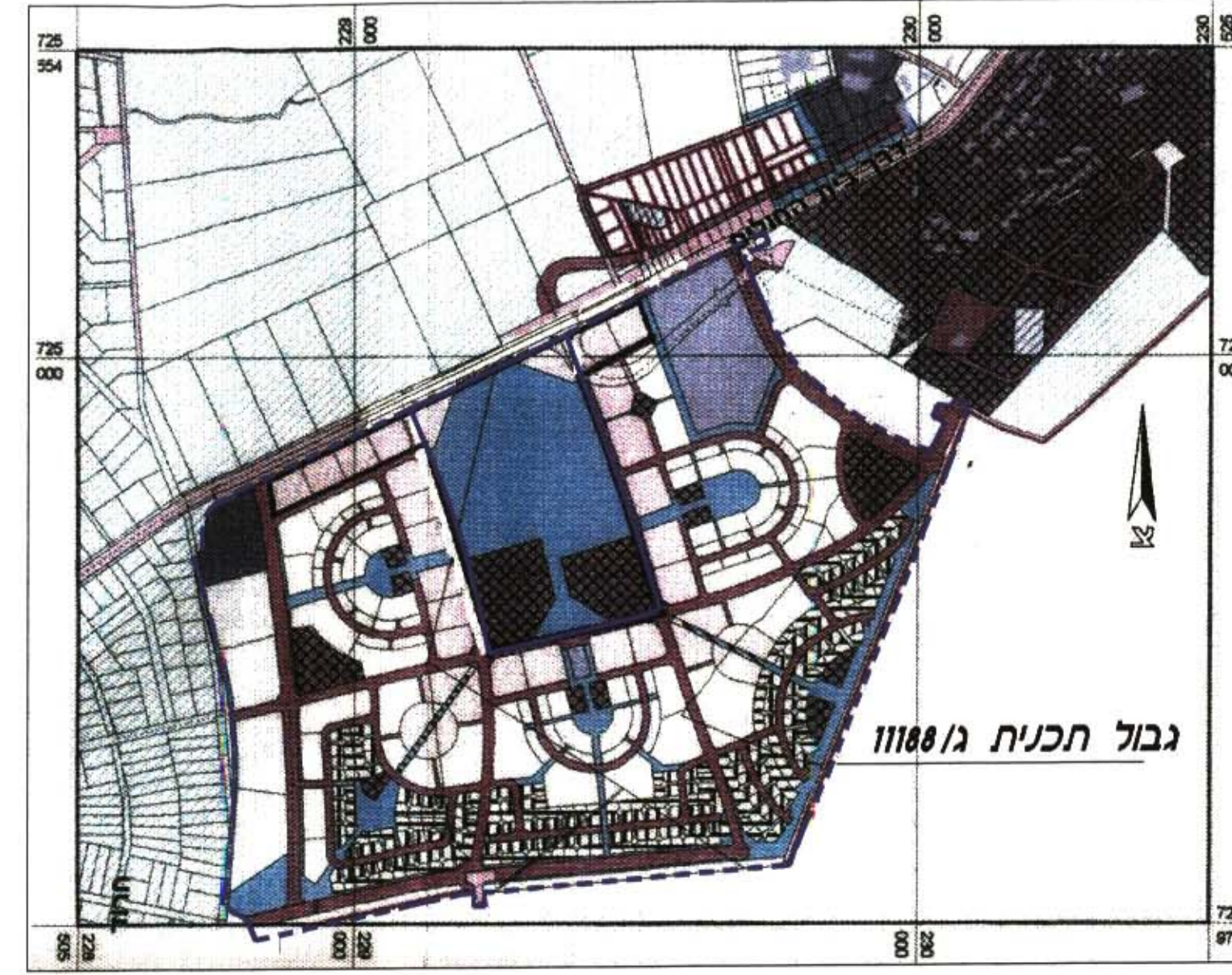
תכנית מצב מוצע
קנ"מ 1:2500



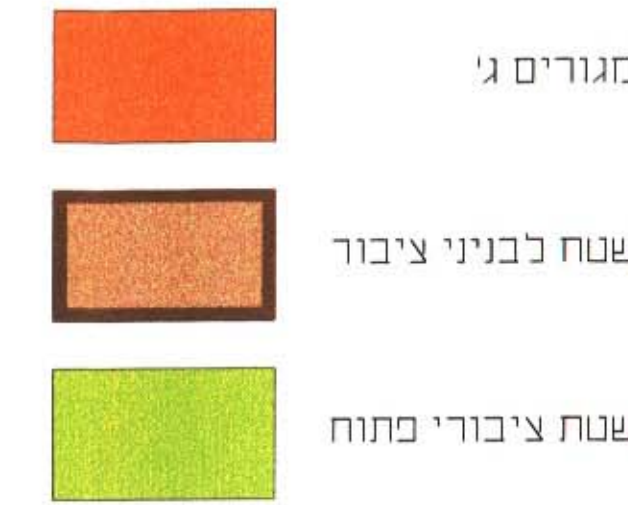
תכנית מצב קיים לפי ג/11188
קנ"מ 1:2500



תרשים סביבה
קנ"מ 1:10000



תרשים סביבה
קנ"מ 1:10000



- 1.2 מקרא
- גבול תכנית
 - גבול תכנית מאושרת
 - מספר גוש 16659
 - גבול גוש
 - מספר חלקה (21)
 - גבול חלקה
 - גבול חלקה מבוטלת
 - קו בנין
 - מספר דרך
 - קו בנין (5/6/5)
 - רוחב דרך

1.3 טבלת שטחים

ייעוד	מצב קיים		מצב מוצע	
	%	שטח מ"ר	%	שטח מ"ר
מגורים ג'	5.90	8,408	5.90	8,408
שטח לבניני ציבור	27.14	38,691	27.14	38,691
שטח ציבורי פתוח	66.96	95,476	66.96	95,476
סה"כ	100%	142,575	100%	142,575

1.4 חתימות ואישורים

בעל הקרקע: _____
 יזם התכנית: _____
 מגיש התכנית: _____
 עורך התכנית: _____

1. כותרות ומידה תכנוני
 2. כותרות

מחוז צפון
 מרחב תכנון מקומי :
 תחום שיפוט מוניציפלי : עפולה

תכנית מס' עפ/מק/11188/2
 שינוי נקודתי לתכנית ג/11188 מאושרת

בעל הקרקע: מנהל מקרקעי ישראל - נצרת עילית
 עיריית עפולה - ת.ד. 2016 עפולה טב. 04-6520343

יזם התכנית: עיריית עפולה - ת.ד. 2016 עפולה טב. 04-6520343

מגיש ועורך התכנית: הועדה המקומית לתכנון ובניה עפולה ת.ד. 2016 עפולה טב. 04-6520343

שטח התכנית: 142.575 מ"ר
 קנה מידה: 1:2500

גושים וחלקות בתכנית:

גוש	חלקות בשלמותן	חלקי חלקות
16759	4,5,19,20,21,28,29	

תאריך הבנת התכנית:

תאריך	הבנה
01.2006	עידכון 1
02.2006	עידכון 2
01.2007	