

מחזור הצפון
מרחב תכנון מקומי: מ.ש.ג.ב
תחום שיפוט מוניציפלי: מ.ש.ג.ב
תכנית מפורטת מ.ש.ג.ב/146/ש.ב.ת.ק.פ.
מפורטת מ.ש.ג.ב/146/ש.ב.ת.ק.פ.

לבון - מגרש 32

שינוי לתכנית: מפורטת מ.ש.ג.ב/146/ש.ב.ת.ק.פ.
מפורטת מ.ש.ג.ב/146/ש.ב.ת.ק.פ.

מחזור :
נכרה :
המקומם :
שטח התכנית : 0.694 דונם
גוש : 18811

שטח חלקה	חלקות	ח. חלקה
10	---	18811

מ ק ר א :

- גבול תכנית
- גבול תכנית בתוקף
- קו גבול גוש
- מספר מגרש קיים
- גבול מגרש
- גבול ומספר חלקה
- מגורים א/1
- מגורים א/2
- מגורים ב'
- דרך קיימת או מאושרת
- דרך משולבת
- מספר הדרך
- קוי בנייה
- רוחב הדרך

עובלות /שטחים

יעוד השטח	קיים		סנע	
	שטח ב'	%	שטח ב'	%
מגורים א/2	0.561	80.84	0.561	80.84
דרך קיימת או מאושרת	0.133	19.16	0.133	19.16
סו"כ	0.694	100.00	0.694	100.00

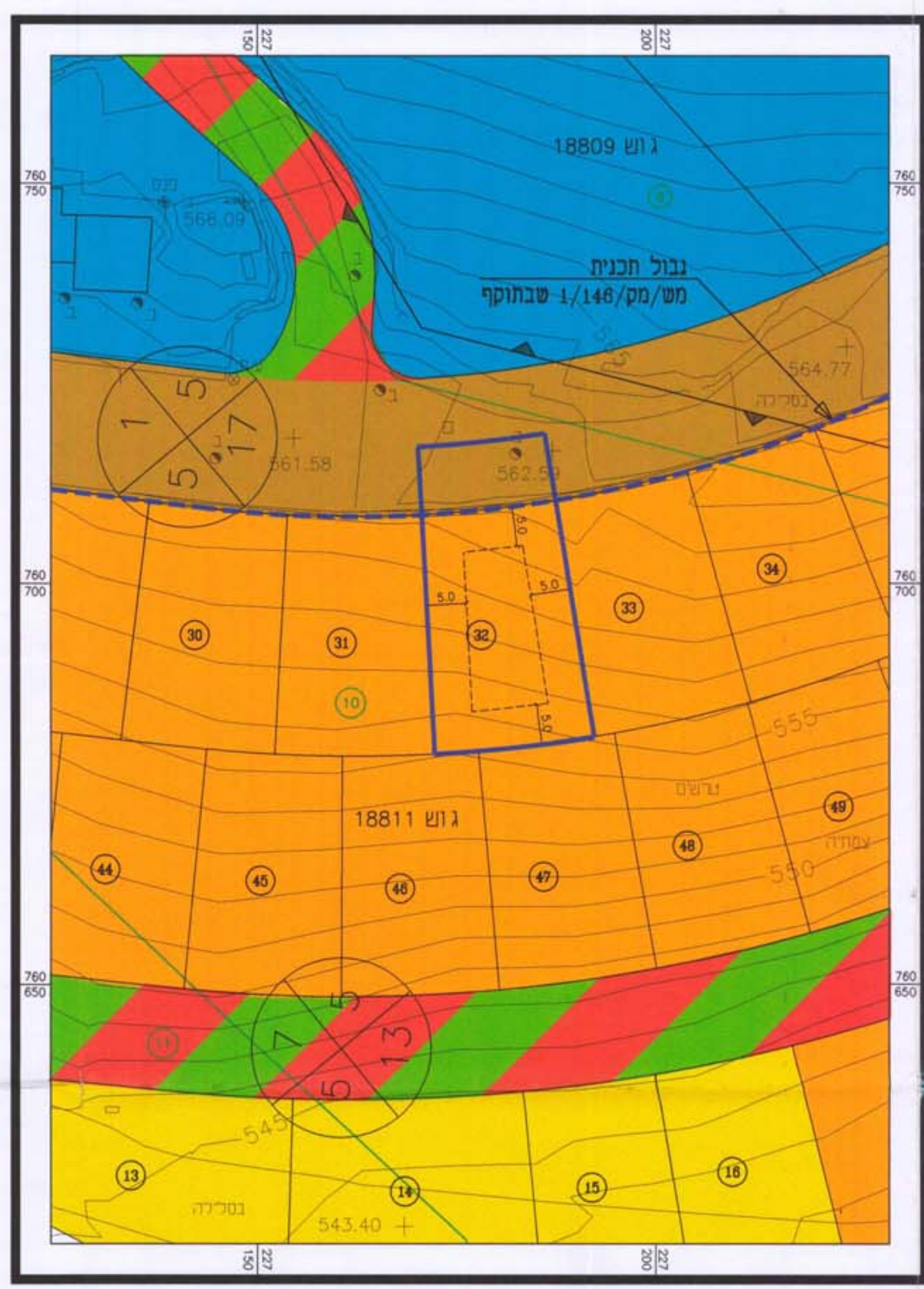
מספר יחידה דור	מספר קיים	מספר סנע
2/א	1	1

ב.ע.ל.ה.ק.ר.מ. :
מדינת ישראל - בניחול תחל מקדמי ישראלי
ת.ד. 580 צנרת עילית
טל: 04-6558211, 04-6560521
tzfontichnun@mimi.gov.il

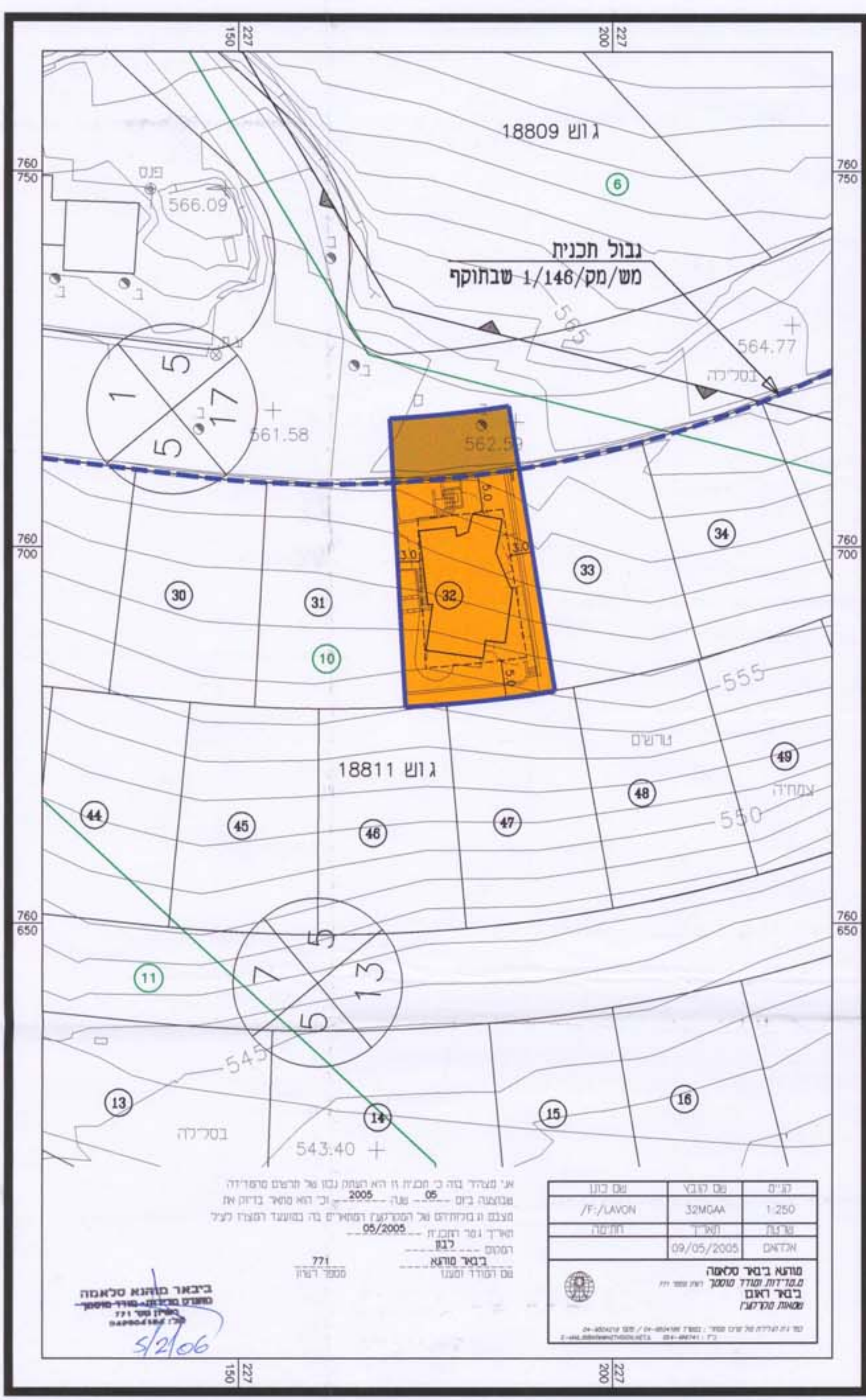
מורד התכנית :
דניאל כהנא - אדריכל ומתכנן ערים
מ.ת. חרדין, משב, 20179
טל: 04-9990321, 04-9991321
dan-arch@zahav.net.il

חתימות ואישורים

י.כ.ה.מ.ג.ב.
החתימה והאישור של המועצה המקומית לתכנון ובנייה



תכנית מצב קיים ק"מ 1:500



תכנית מצב מוצע ק"מ 1:500

תכנית קומת מרתף
ק"מ 1:250

תכנית קומת קרקע
ק"מ 1:250

תכנית קומה א'
ק"מ 1:250

נשלח בינוי תכנית מפורטת ג/15059 לבון - מגרש 32

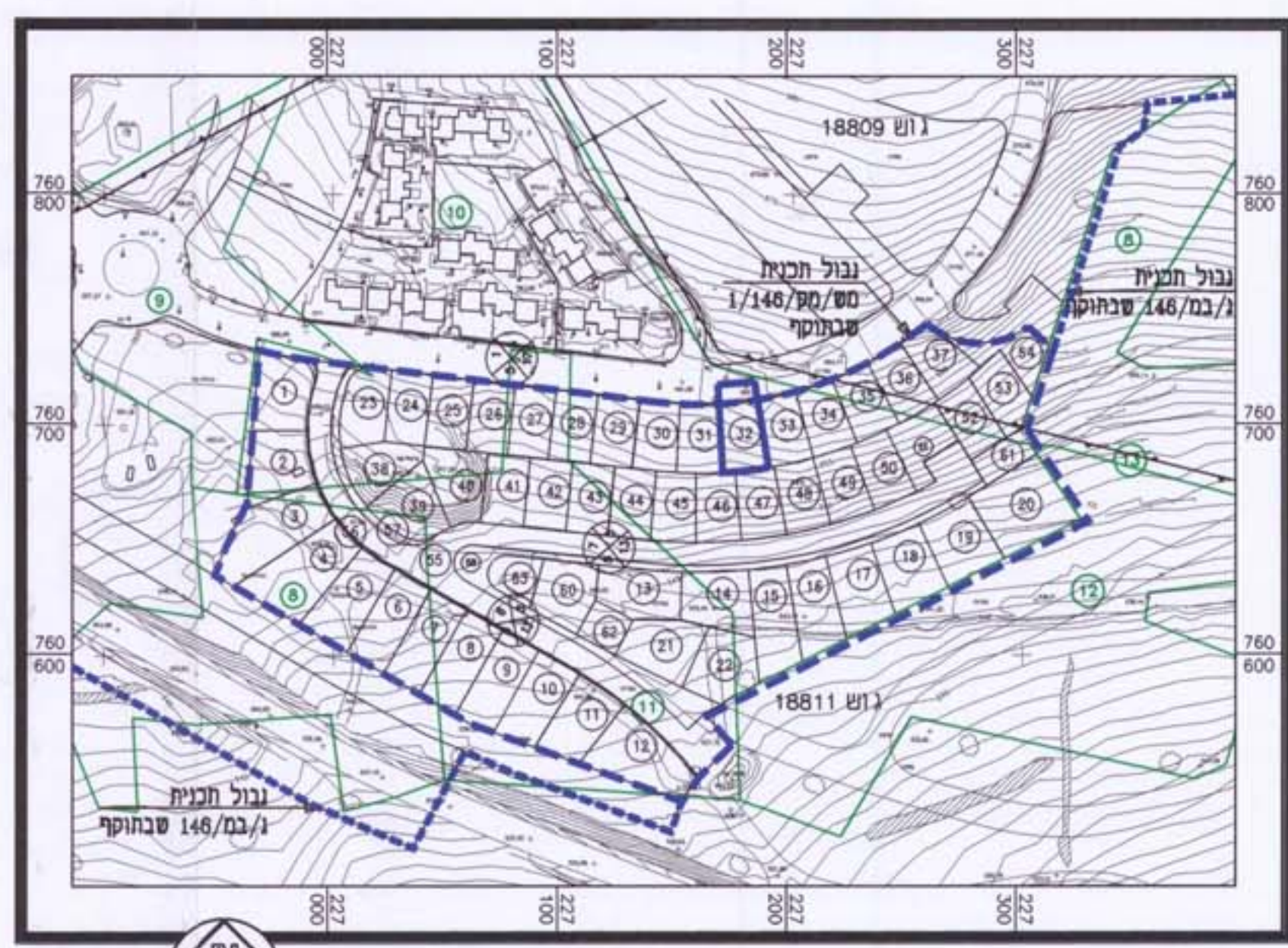
שטח ע"ר: 96.00 מ"ד
שטח שרות: 0.00 מ"ד
סו"כ שטח קומה: 96.00 מ"ד

שטח ע"ר: 145.00 מ"ד
שטח שרות: 30.00 מ"ד
סו"כ שטח קומה: 175.00 מ"ד

שטח ע"ר: 50.00 מ"ד
שטח שרות עזרי (תיה מקורה): 25.00 מ"ד
סו"כ שטח קומה: 75.00 מ"ד

סו"כ שטח ע"ר: 291.00 מ"ד
סו"כ שטח שרות: 30.00 מ"ד
סו"כ שטח שרות (עזרי): 25.00 מ"ד
סו"כ שטח: 346.00 מ"ד

חתך א-א
ק"מ 1:250



תרשים שביבה ק"מ: 1:5,000