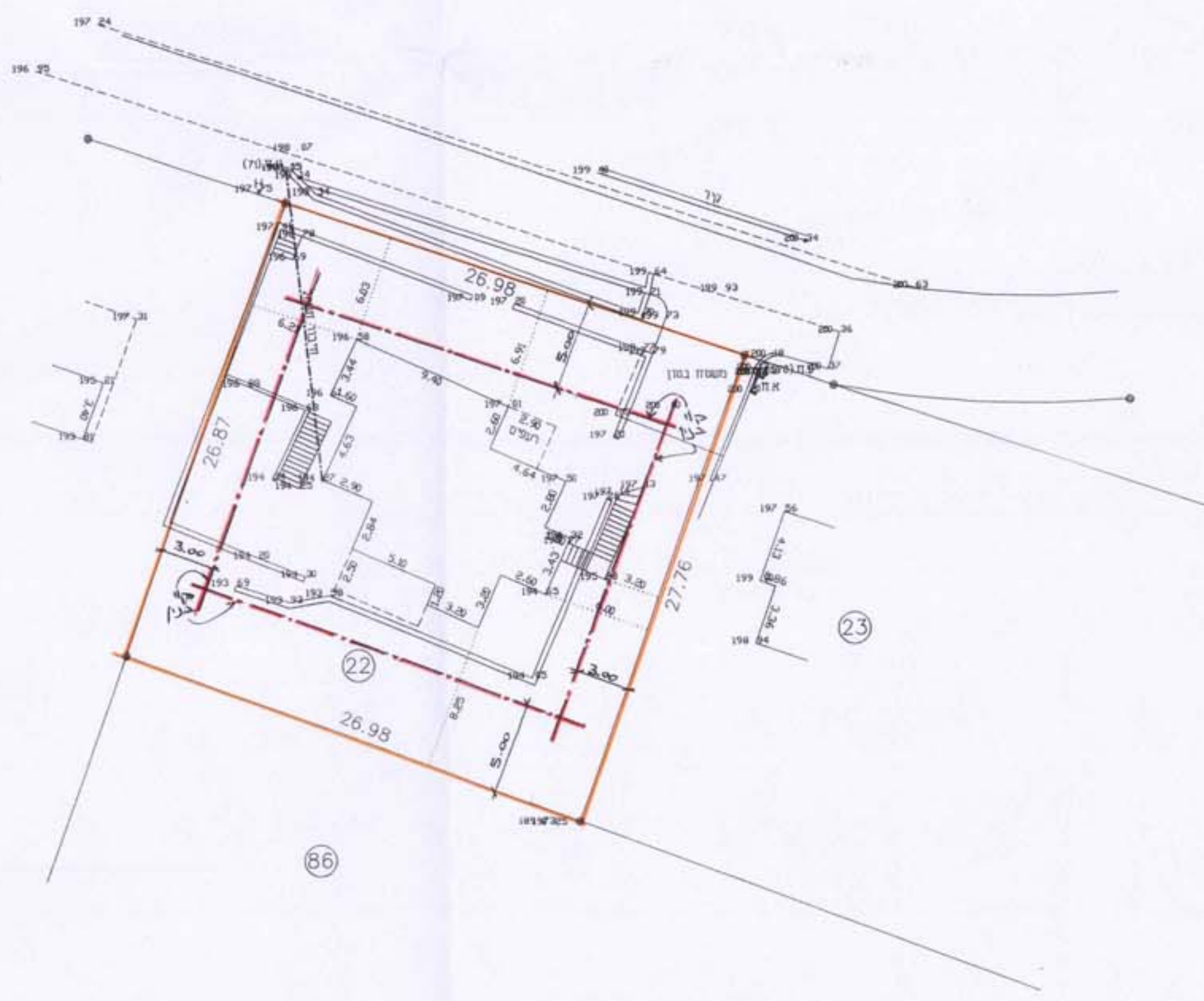


מספר סדורי 1-א 1250
טב"מ 4194

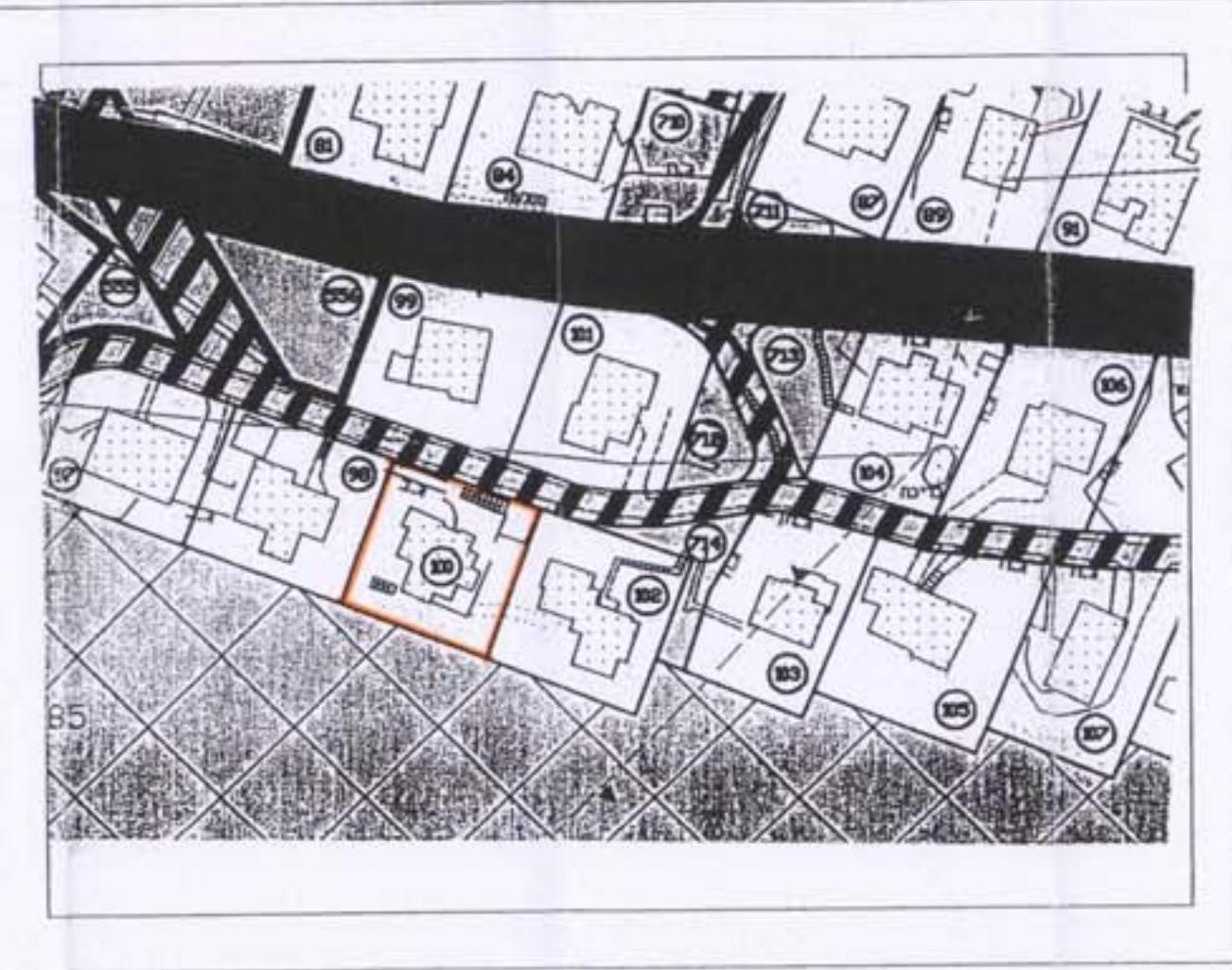
מפה מצבית קב"מ 1:250

מחוז : הצפון
נפה : עכו
מקום : צורית
גרש : 19042

חלקה לפי תצ"ר : 22
מס מגרש לפי ת.ש.צ : 100
שטח חלקה : 0.737 ד
לפי ת.ב.ע. 5357 - מגרש מס' 32



תרשים סביבה קב"מ 1:1250



הערות
1- התוכנית מתבססת על מפת גוש רשום
2- חלק מהמידות והגבולות בתוכנית זה גרפיות

שירותי מדידה והנדסה
א"א אופא - מודדת תוכנית
כפר יאשיף סג' 04 968590
רשיון מס' 720
תאריך: 21/1/05

מצב מוצע

כא כצורכי רישום

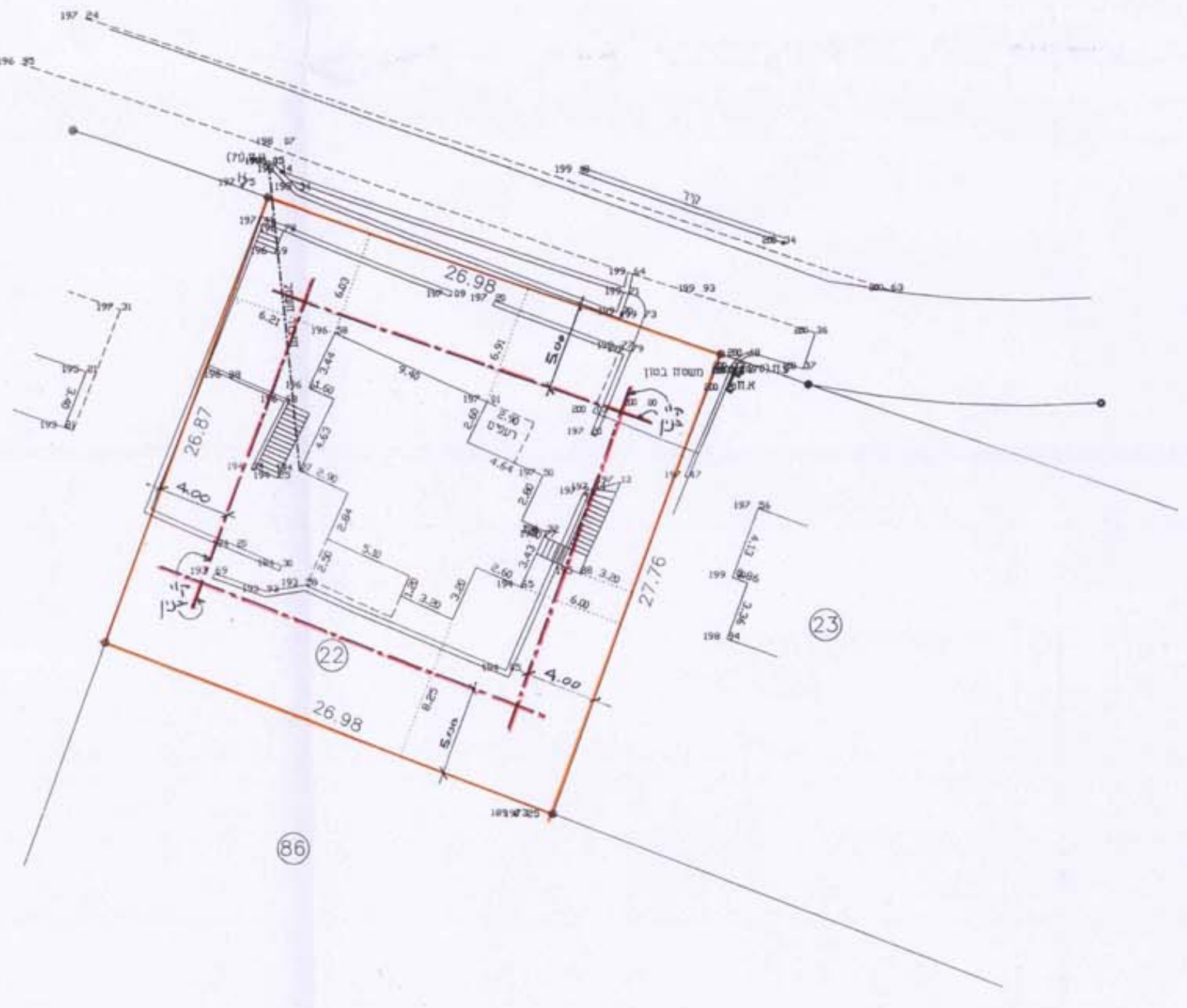
מספר סדורי 1-א 1250
טב"מ 4194

מפה מצבית קב"מ 1:250

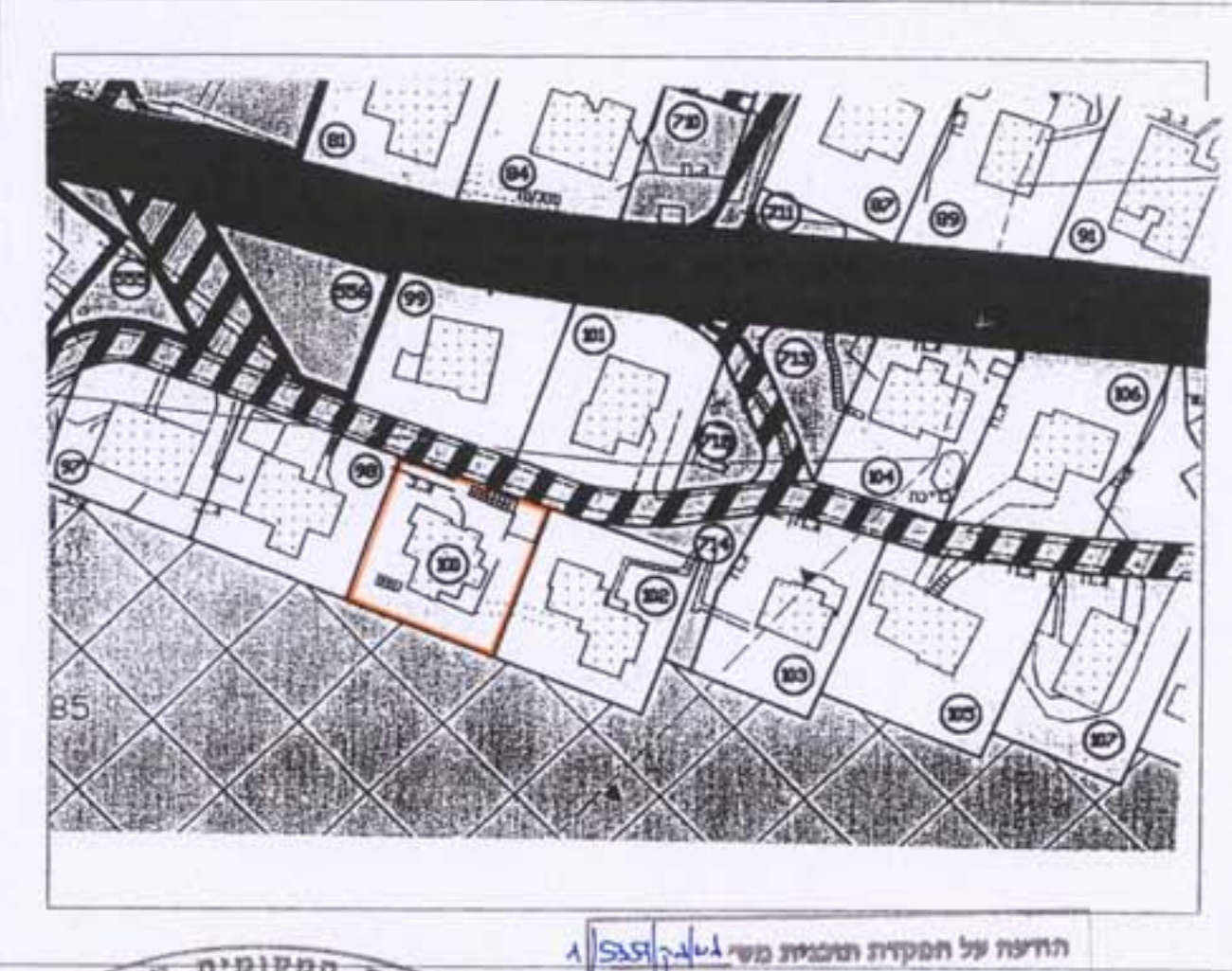
תכנית מש/מק/5357 - צורית - שינוי קרי בנין

מחוז : הצפון
נפה : עכו
מקום : צורית
גרש : 19042 ח"מ 85

חלקה לפי תצ"ר : 22
מס מגרש לפי ת.ש.צ : 100
שטח חלקה : 0.737 ד
לפי ת.ב.ע. 5357 - מגרש מס' 32



תרשים סביבה קב"מ 1:1250



הערות
1- התוכנית מתבססת על מפת גוש רשום
2- חלק מהמידות והגבולות בתוכנית זה גרפיות

שירותי מדידה והנדסה
א"א אופא - מודדת תוכנית
כפר יאשיף סג' 04 968590
רשיון מס' 720
תאריך: 21/1/05

מצב קיים

כא כצורכי רישום

הודעה על אישור תוכנית מס' 5357
מס' 5458
תעודת המקומית החליטה לאשר את התכנית
בישיבה מס' 200002 ביום 06.02.06
תאריך: 20.04.06

מרי קורקוב-הורמן
מ.ג. 39920
צורית, ה.מ.ש.כ.
טל. 04-9884439

הודעה על המקומית תוכנית מס' 5357
מס' 5458
תעודת המקומית החליטה להפקיד את התכנית
בישיבה מס' 200002 ביום 04.03.05
תאריך: 04.03.05