מחוז צפון
מרחב תכנון מקומי "גליל עליון"
תכנית מפורטת בסמכות ועדה מקומית מס' גע\מק\ 135
לשינוי קו בניין לפי סעיף 62א (א) (4) לחוק
מהווה שינוי לתכנית ג\4984 ותואמת לג\ 13005

הנפה : צפת
תחום שיפוט מוניציפלי : מוא"ז מבואות חרמון
מקום : כרכום — ד.נ. חבל כורזים, טל' 04-6935298
בעל הקרקע : מ.מ.י. — מ.מ.י. קריית הממשלה נצרת עילית, טלי 04-6558211 פקס 04-6764519
היוזם : טיראן גוראני — ד.נ. חבל כורזים, טל' 04-6930117
המתכנן : נטליה עזרוב — הירדן 11 ק"ש, טל' 04-6905571
הקרקע הכלולה בתוכנית : גוש 13624 חלקה 1 חלק
ק.נ.מ. : 1:250
שטח התכנון : 0.634 דונם (מדוד גרפית)
תאריך : 7.12.05
תאריך עדכון (להפקדה) : 12.6.06

הודעה על אישור תכנית מס' 135/מק/גע פורסמה בילקוט הפרסומים מס' 5561 מיום 25.9.06

ועדה מקומית גליל עליון התקבל 26-06-2006

טבלת שטחים

יעוד	מצב קיים שטח נד'ם	מצב קיים שטח (%)	מצב מוצע שטח נד'ם	מצב מוצע שטח (%)
מגורים	0.500	78.86	0.500	78.86
דרך קיימת או מאושרת	0.134	21.14	0.134	21.14
סה"כ	0.634	100	0.634	100

מפה מצבית קנ"מ 1:250
מצב קיים

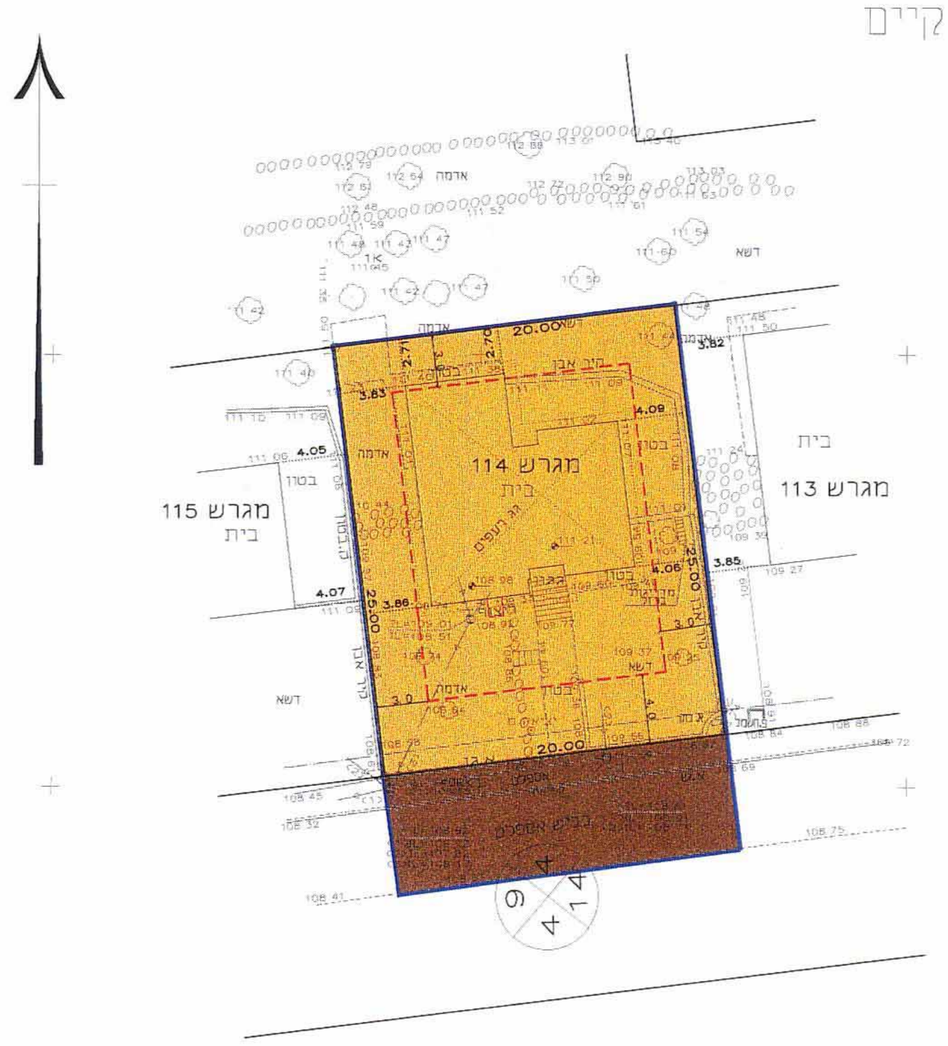

מקרא יעודים
- מגורים
- דרך קיימת או מאושרת
- סימון גבול מגרש
- סימון קו בנין
- גבול התכנית
- גבול תכנית מאושרת
- גבול גוש
- גבול ומס' חלקה
- מסי דרך
- קו בנין
- רוחב זכות דרך

ועדה מקומית גליל עליון
אישור תכנית מס' 135/מק/גע
הועדה המקומית החליטה לאשר את התכנית
בישיבה מס' 2006005 מיום 5/6/06
הרצל גדז' יו"ר ועדה מחוזית | אהרון וגנסי יועץ הועדה

חתימות :
קדם :
עורך הבקשה :
בעל הקרקע :
ועדה מקומית :

סבאג מהנדסים בע"מ
מדידות.הנדסה אזרחית.תחבורה ואדריכלות
שד' תל-חי 93 קרית שמונה ת.ד. 255
טל : 04-6959844 פקס : 04-6902818
Email : sabag@sabageng.co.il

סבאג ראתב מהנדס ומודד מוסמך ר.מ. 772	מס תכנית : 4994/04
סבאג מועתז מהנדס ומודד מוסמך ר.מ. 1091	
חתימה :	תאריך : 14/09/04

הערות
1.המפה הוכנה לשם תכנון.
2.המפה מבוססת על מפת גוש רשום מס' 13624
3.גבולות המגרש נקבעו לפי ת.ב.ע מס' ג/4984
4.המפה קשורה לרשת הקואורדינטות הארצית לפי נקודות G.P.S

קנה מידה 1:250 לא לצרכי רישום

מטר 5 0 5 10 15 20 25 מטר

מפה מצבית קנ"מ 1:250
מצב מוצע

מחוז : הצפון
נפה : צפת
מקום : כרכום
גוש : 13624
חלקה : 1 חלק
מגרש 114
הוכן עבור : טיראן גוראני
שטח המגרש 0.500 דונם.מ

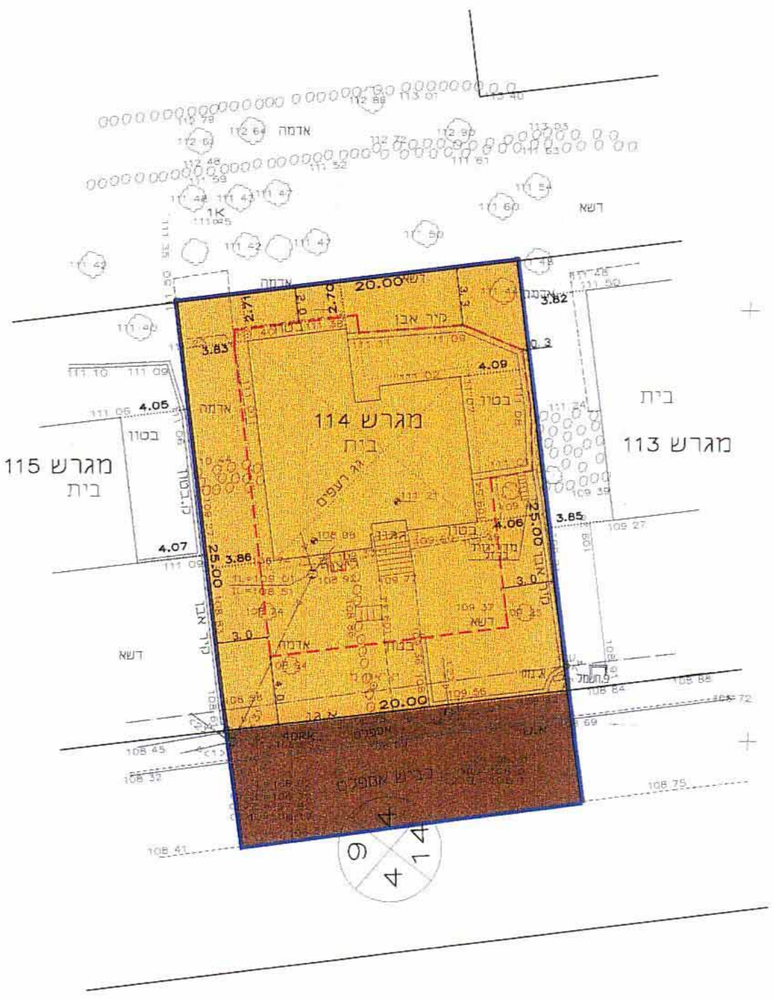

סבאג מהנדסים בע"מ
מדידות.הנדסה אזרחית.תחבורה ואדריכלות
שד' תל-חי 93 קרית שמונה ת.ד. 255
טל : 04-6959844 פקס : 04-6902818
Email : sabag@sabageng.co.il

סבאג ראתב מהנדס ומודד מוסמך ר.מ. 772	מס תכנית : 4994/04
סבאג מועתז מהנדס ומודד מוסמך ר.מ. 1091	
חתימה :	תאריך : 14/09/04

הערות
1.המפה הוכנה לשם תכנון.
2.המפה מבוססת על מפת גוש רשום מס' 13624
3.גבולות המגרש נקבעו לפי ת.ב.ע מס' ג/4984
4.המפה קשורה לרשת הקואורדינטות הארצית לפי נקודות G.P.S

קנה מידה 1:250 לא לצרכי רישום

מטר 5 0 5 10 15 20 25 מטר
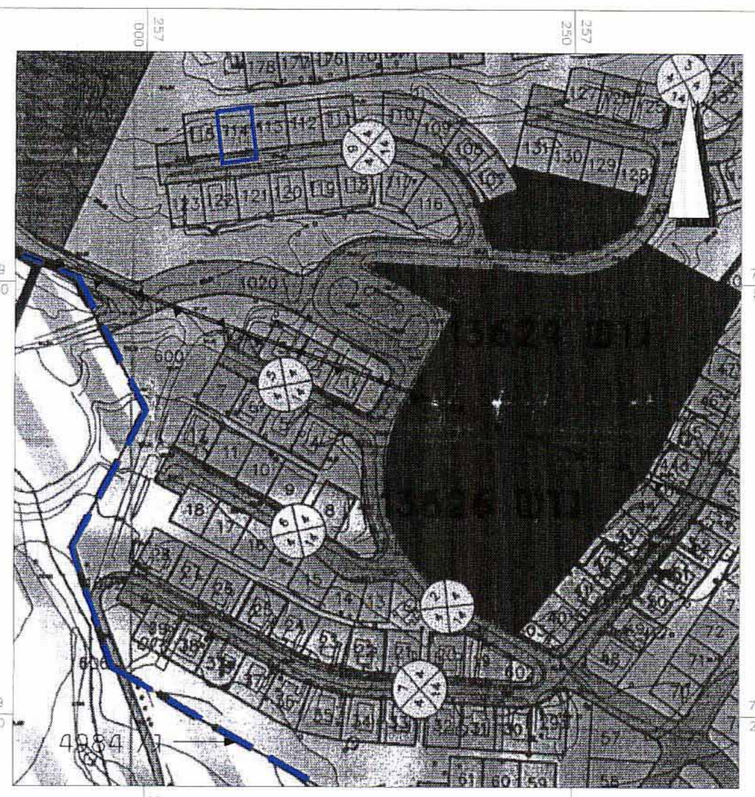
תרשים סביבה קנ"מ 1:2500