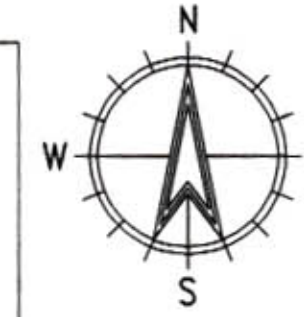


מחוז הצפון

מרחב תכנון מקומי - מבוא העמקים
תחום שיפוט מוניציפלי - מועצה מקומית כפר כנא



תוכנית מס גנ/15375.

שינוי בהוראות וזכויות בניה והסדרת דרך גישה וזניה המהווה שינוי לתוכנית גנ/8588 ו מעמק/38\8588

המקום: - כפר כנא

גוש: שטח בנוי

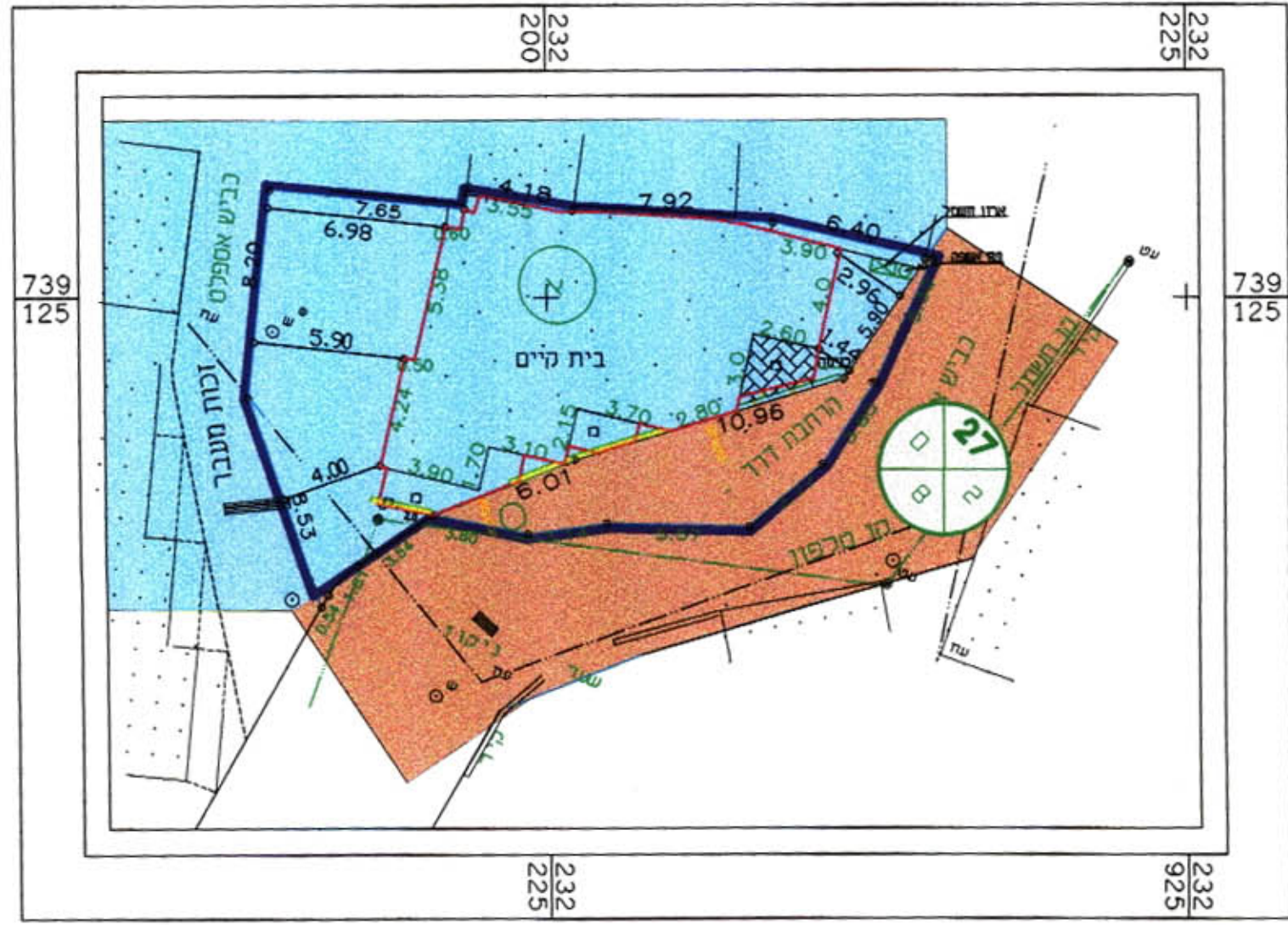
שטח התכנית: - 0.292 ד"נ

היזום: - מוחמד עארף שחאדה ת"ז 21361225 כפר כנא טל: 056-491383
בעל הקרקע: - "פרטיים" ו "מועצה מקומית כפר כנא"

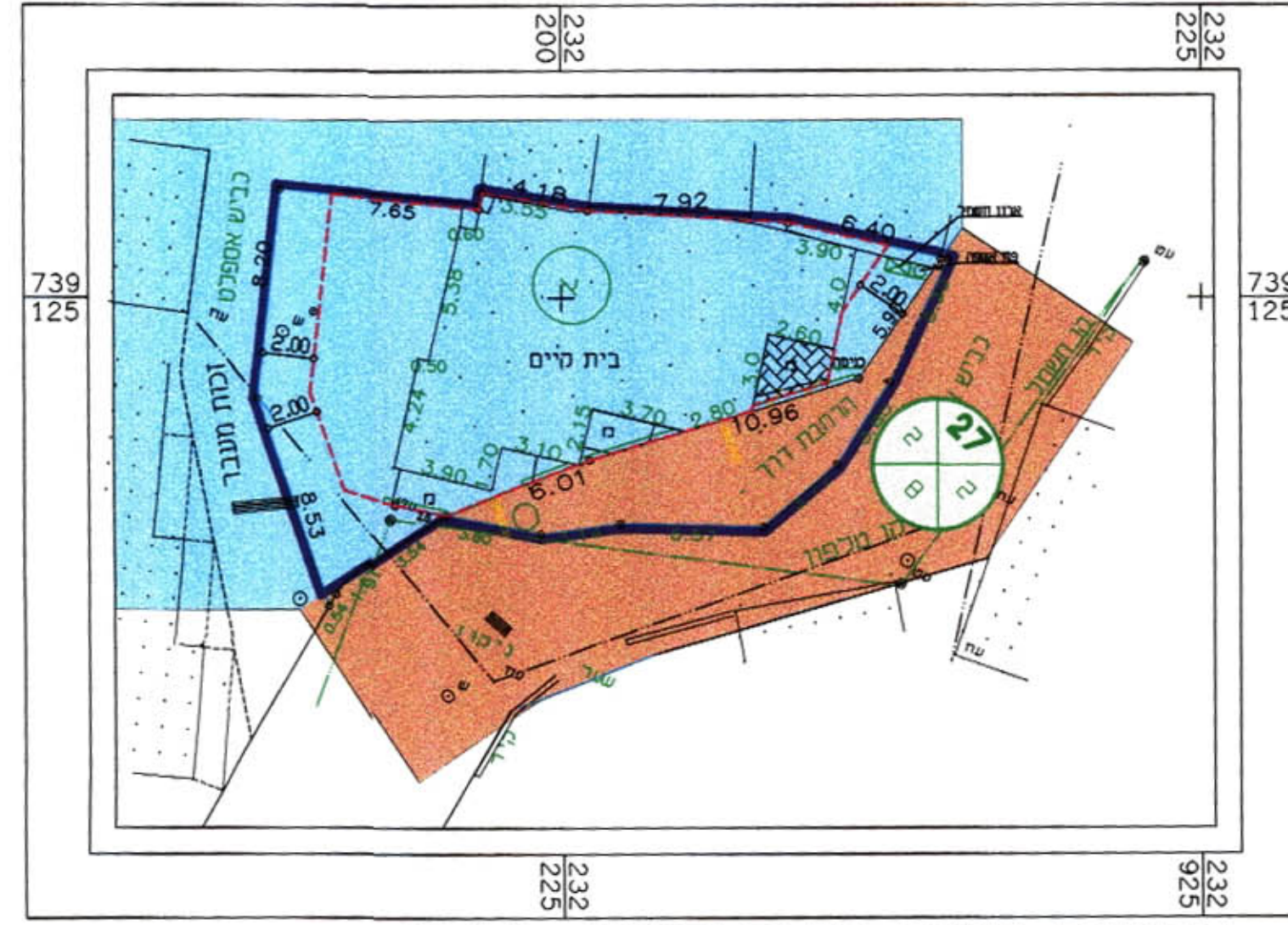
עורך הבקשה

אבו ליל עבד-אלחפיז אדריכל
ת.ז. 59863043 טלפקס: 04-6466815
ת.ד. 335 עין מאהל 17902

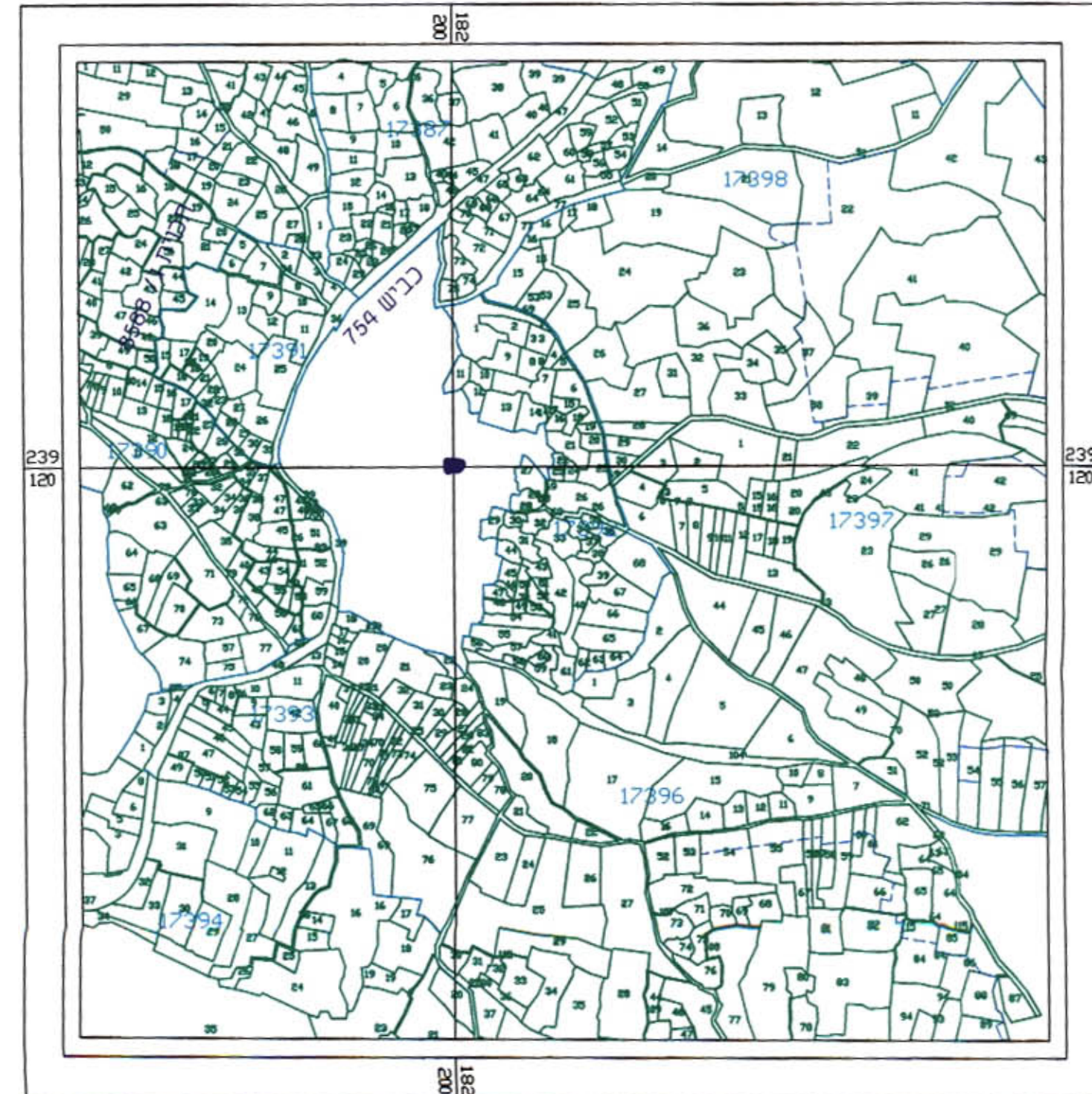
תאריך: - 05-2-2004. תאריך עדכון: - 05-11-2005.



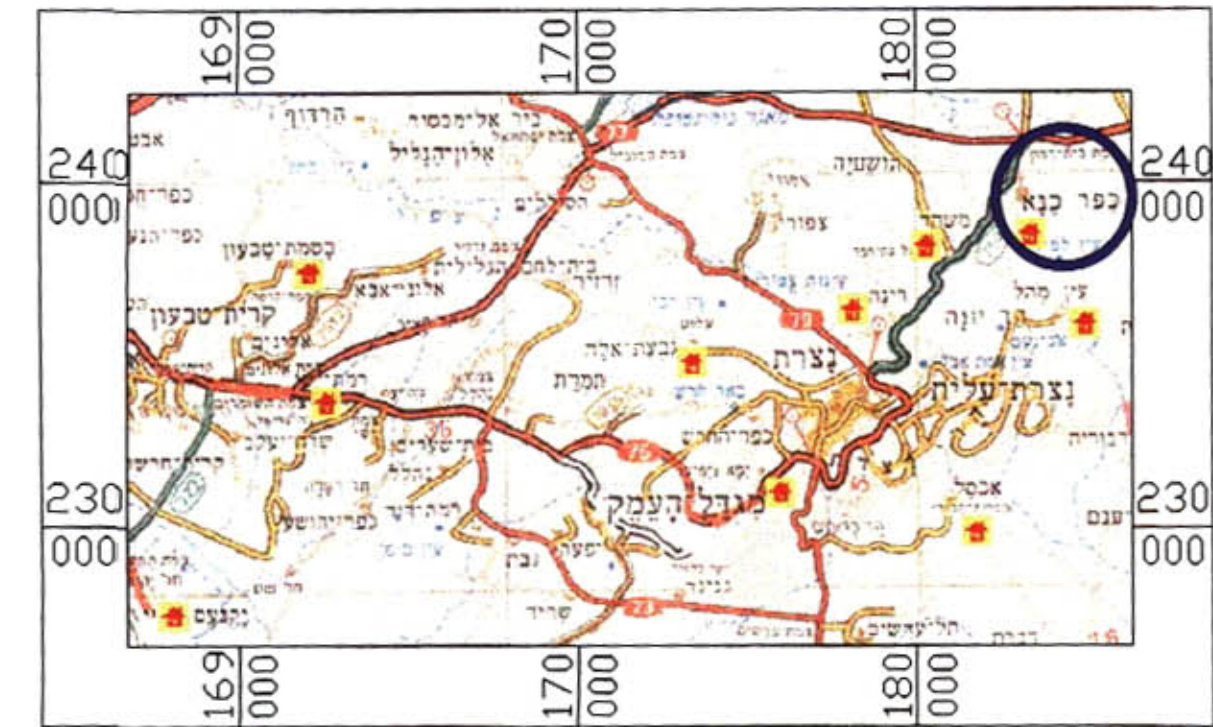
תרשים מצב מוצע קנ"מ 1:250



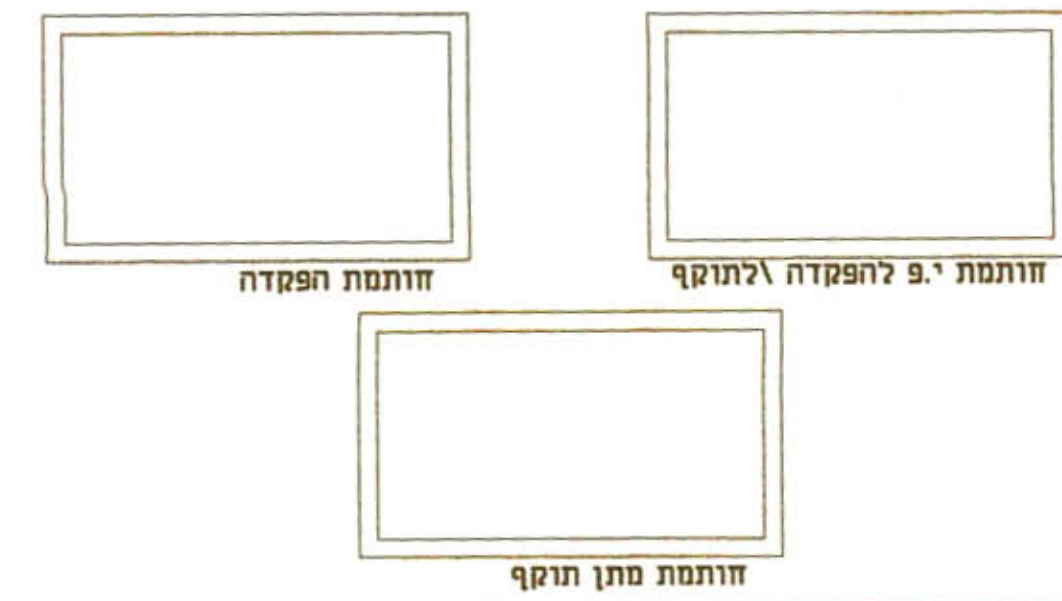
תרשים מצב קיים קנ"מ 1:250



תרשים סביבה קנ"מ 1:10000



תרשים התמצאות כללית



מס' יח"ד: 3 יח"י

מקרא יעודים	מקרא סימנים
אזור מגורים ב	גבול תכנית
דרך קיימת	מס מגרש
להריסה	גבול תכנית מאושרת
	גבול מגרש
	קו בנין

הודעה על אישור תכנית מס 15375
מורסמה בילקוט הפרסומים מס 5573
מיום 4.9.06

מס' דרך
מרווחים קדמיים מינימליים
רוחב דרך

משרד הפנים מחוז הצפון
היום התכנון והבניה תשכ"ה 1965
אישור תכנית מס 15375
הועדה המחוזית לתכנון ובניה החליטה
ביום 9.9.06 לאשר את התכנית
תוצל גדון

טבלת שטחים ושימושים

יעוד השטח	מצב קיים		מצב מוצע	
	שטח ב - ד'	אחוזים	שטח ב - ד'	אחוזים
אזור מגורים ב'	0.247	84.6%	0.247	84.6%
דרך קיימת	0.045	15.4%	0.045	15.4%
סה"כ	0.292	100.0%	0.292	100.0%

חתימות

יזום התכנית	עורך התכנית	בעלי הקרקע	מודד מוסמך	מ.מ. כפר כנא

תאריך מדידה
1.10.2005