

מהוז הצפון

מרחב תכנון מקומי - מבוא עמקים

תכנית בסמכות ועדה מקומית עפ"י סעיף 62.א. 10
 תוכנית מסי 8\מ\מק\58\14617 שינוי יעוד מאיזור מסחרי ותעסוקה לתחנת דלק
 המהווה שינוי לתכנית ג\14617 המאושרת

תחום שיפוט מוניציפלי: - מ.מ. כפר כנא

המקום: - כפר כנא
 גוש 17398 חלק מחלקה 1

שטח התכנית: - 7.422 ד'

היוזם: - טאהא חזיליל ת.ז. 20619987 כפר כנא טל: 06-6516659 פל: 051-835152
 טאהא אסמעיל ת.ז. 05342326 כפר כנא ת.ד. 2499 טל: 046517986

בעל הקרקע: - טאהא חזיליל ת.ז. 20619987 כפר כנא טל: 06-6516659 פל: 051-835152
 טאהא אסמעיל ת.ז. 05342326 כפר כנא ת.ד. 2499 טל: 046517986 ואחרים

עורך הבקשה: - חסן מוחמד - אדריכל ת.ד. 384 נצרת סלפקס. 04-6412252
 e-mail: hasan_m@bezeqint.net פל: 050-5325772



תאריך: - 20-09-05
 עדכון: - 20-11-05
 ועדה מקומית "מבוא העמקים"
 אישור תכנית מסי 8\מ\מק\58\14617
 הועדה המקומית החליטה לאשר את התכנית
 בשיבה מסי 11.06.06 מיום 12.10.06
 סמכיל לתכנון יו"ר ועדה

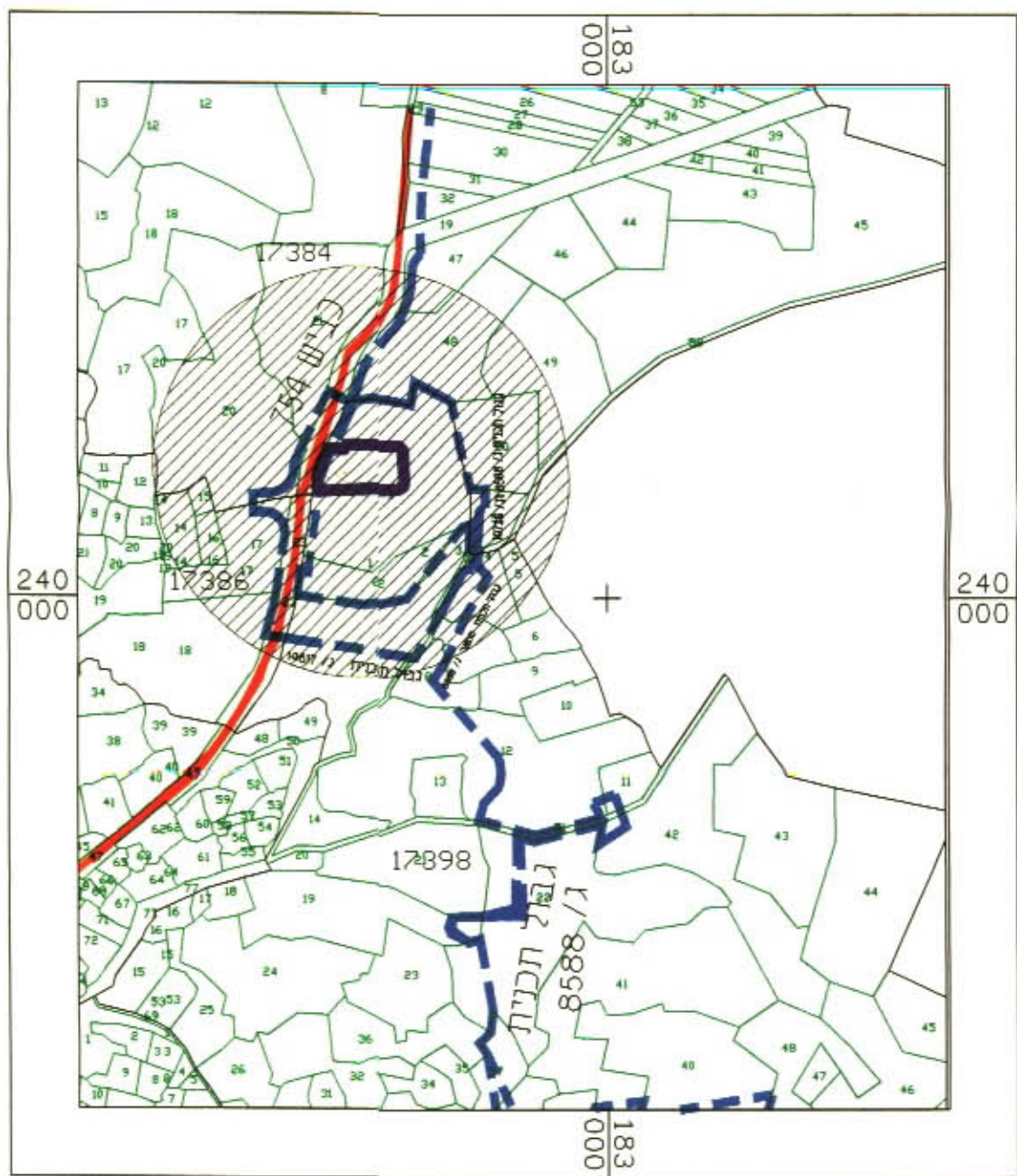
חתימות: -
 יוזם התכנית
 עורך התכנית
 בעלי הקרקע
 מודד מוסמך
 תאריך מדידה 2.11.07

מקרא וטבלת שטחים ושימושים

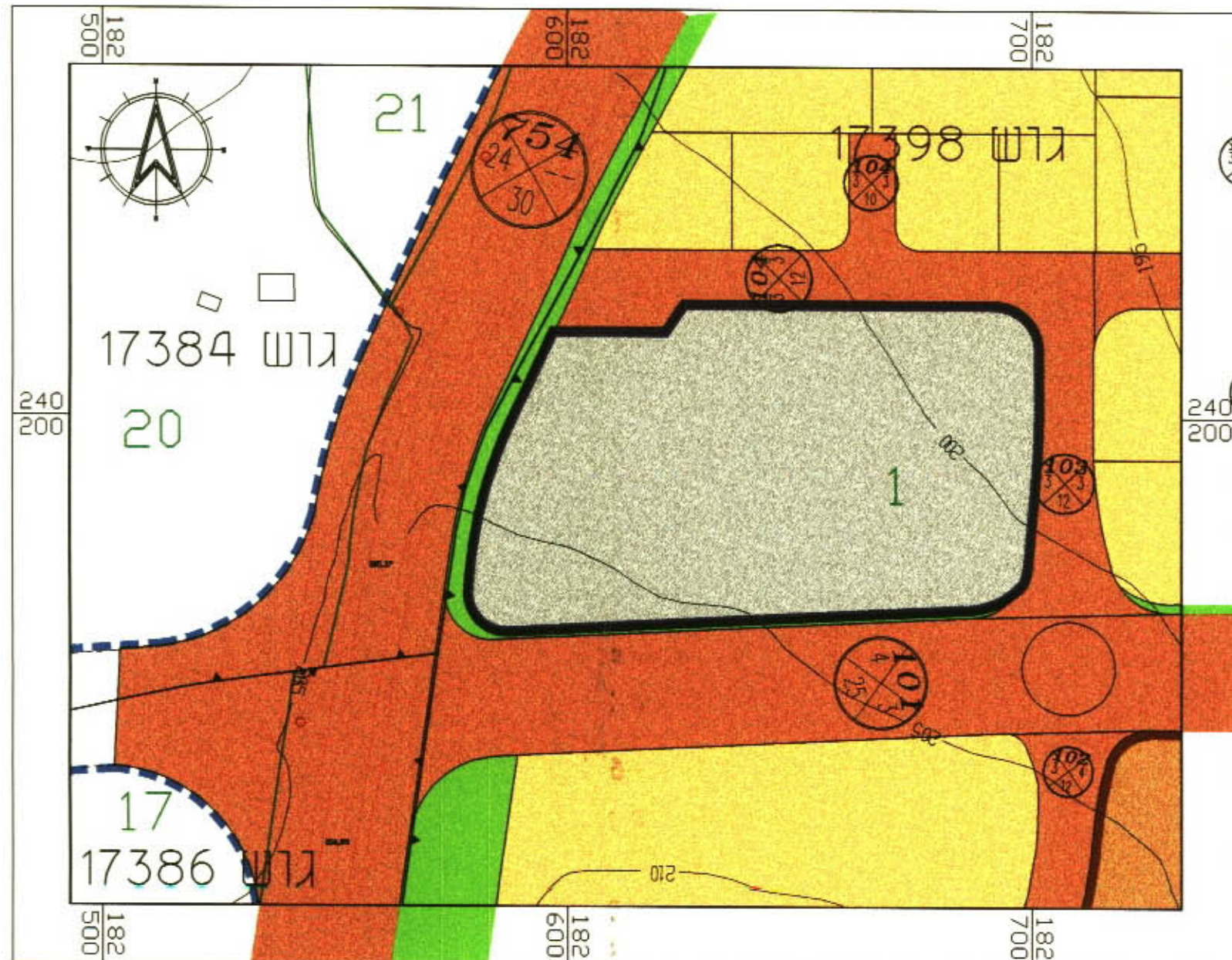
מצב מוצע		מצב קיים		יעוד השטח
שטח ב - ד'אחוזים	שטח ב - ד'אחוזים	שטח ב - ד'אחוזים	שטח ב - ד'אחוזים	גבול תכנית
64.57%	4.792	100.0%	7.422	גבול תכנית מאושרת
35.43%	2.630	---	---	איזור מסחרי ותעסוקה מרכז שכונתי
100.0%	7.422	100.0%	7.422	תחנת תדלוק
				סה"כ

- ש.צ.פ.
- שטח למבנה ציבור
- דרך מאושרת
- מגורים א'1
- גבול מגרש
- מס' מגרש
- מס חלקה רישומה
- גבול חלקה
- מספר גוש רשום
- גבול גוש רשום

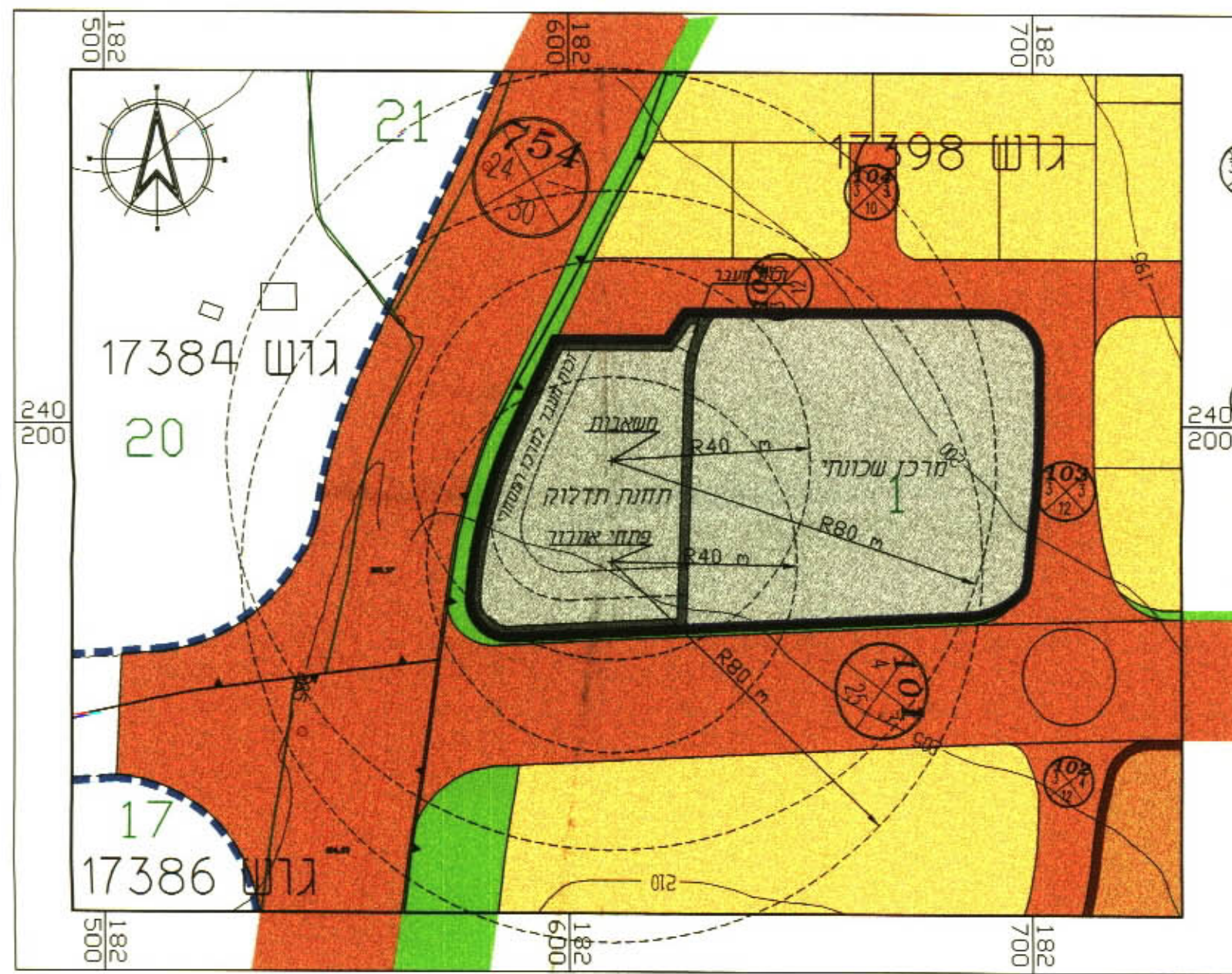
מס' דרך
 מרווחים קדמיים מינימליים
 רוחב דרך



תרשים סביבה קני"מ 1:10000



תשריט מצב מאושר קני"מ 1:1250



תשריט מצב מוצע קני"מ 1:1250

D:\MFO\kanna\17398-1\1_17398.dwg Mon Nov 13 18:55:00 2006
 HP DesignJet 7500 Plus Hewlett-Packard HP-GL/2 devices, A0I 4,3 - for Autodesk by HP