מחוז הצפון

מרחב תכנון מקומי - גליל מזרחי

תכנית בסמכות הועדה המחוזית

תכנית מפורטת מס' ג/15273
תוספת אזורי בניה והגדלת תכסית
שינוי לתוכנית מתאר ג/11752

המקום: : כפר סולם

תחום שיפוט מונציפלי : מועצה אזורית בוסתן אלמרג'

גוש : 17122 חלקות בשלמות : 10
: חלקי חלקות : 50,9,32,30,51,12

שטח התכנית : כ-0.406 דונם.

קנ"מ : 1:500

ייזום : אבו סיאם חאלד , ת.ז. 056960412
ת.ד. 205
כפר סולם, מיקוד 19115

בעל הקרקע : אבו סיאם חאלד , ת.ז. 056960412
ת.ד. 205
כפר סולם, מיקוד 19115

עורך הבקשה : אדר, אחמד זועבי מס" רישום 112197
ת.ד. 82, מיקוד 19115 סולם
טל: 04-6591884 פקס: 04-6407644

תאריך : 17.09.04

מס' יח"ד : 2

תאריך עדכון :

טבלת שטחים:

יעוד השטח	מצב קיים		מצב מוצע	
	שטח בדונם	אחוז מסה"כ	שטח בדונם	אחוז מסה"כ
אזור מגורים ב	0.162	40.2%	0.167	41.5%
דרך משולבת	0.070	17.5%	0.070	17.5%
דרך הולכי רגל	0.170	42.3%	0.165	41.00%
סה"כ שטח התוכנית	0.402	100%	0.402	100%

מקרא: ע"פ תוכנית מיתאר ג/11752

- גבול תכנית
- אזור מגורים ב
- שביל להולכי רגל
- דרך משולבת
- ביטול דרך
- מספר חלקה רשומה (20)
- גבול חלקה רשומה
- מספר דרך
- מרווח קדמי מינימלי
- רוחב דרך

חתימות

: יוזם התכנית בעלי הקרקע עורך התכנית

: מועצה מקומית ועדה מקומית

הודעה על אישור תכנית מס' ..... בפרסומה בילקוט הפרסומים מס' ..... מיום .....

משרד הפנים מחוז הצפון
חוק התכנון והבניה תשכ"ה 1965
אישור תכנית מס' ג/15273
הועדה המחוזית לתכנון ובניה החליטה ביום ... לאשר את התכנית
יו"ר הועדה המחוזית
סמנכ"ל לתכנון

תרשים סביבה קנ"מ 1:1250 ע"פ ג/11752

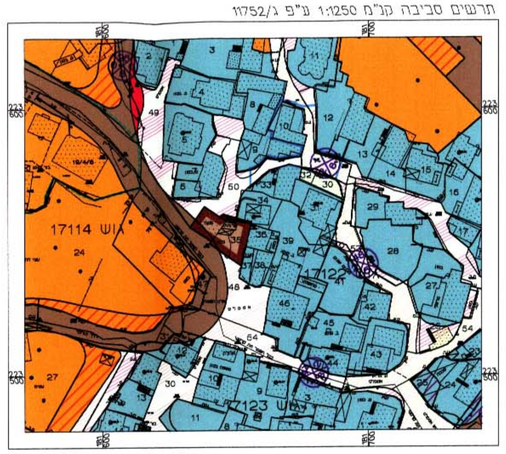

תשריט בינוי קנ"מ 1:100

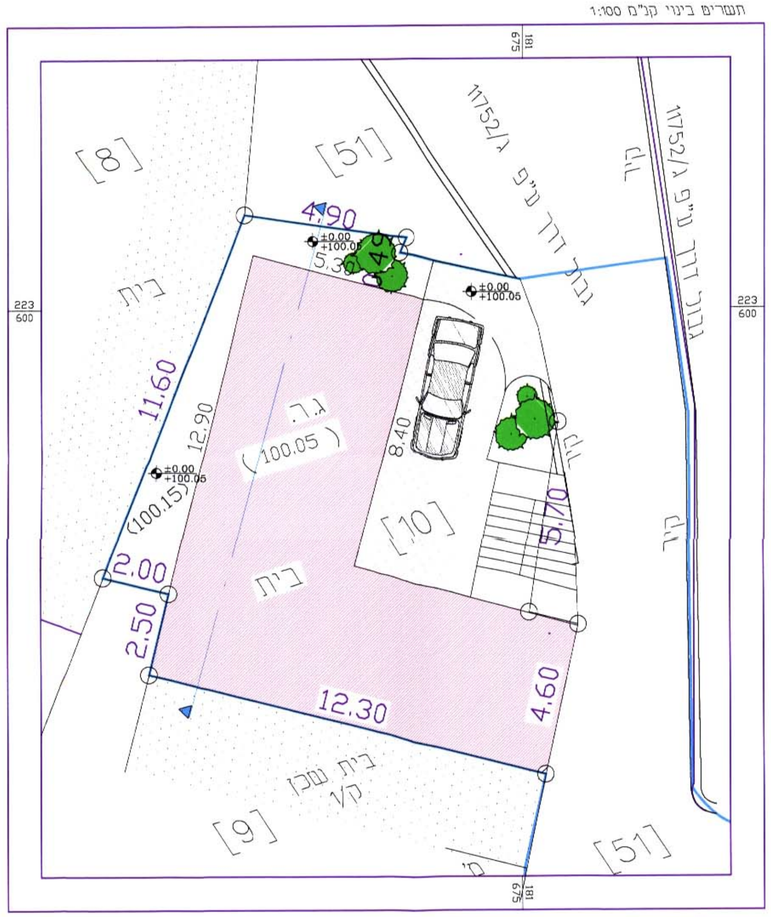

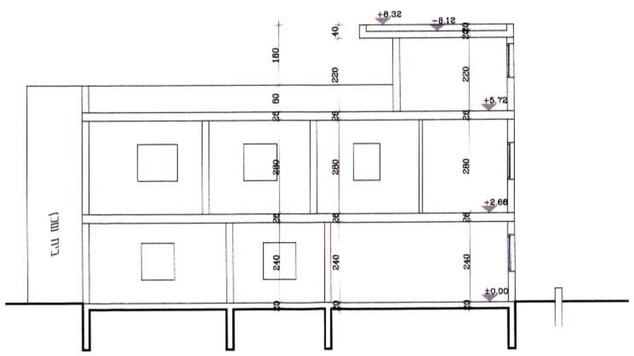

חתך קנ"מ 1:100

מצב קיים קנ"מ 1:500

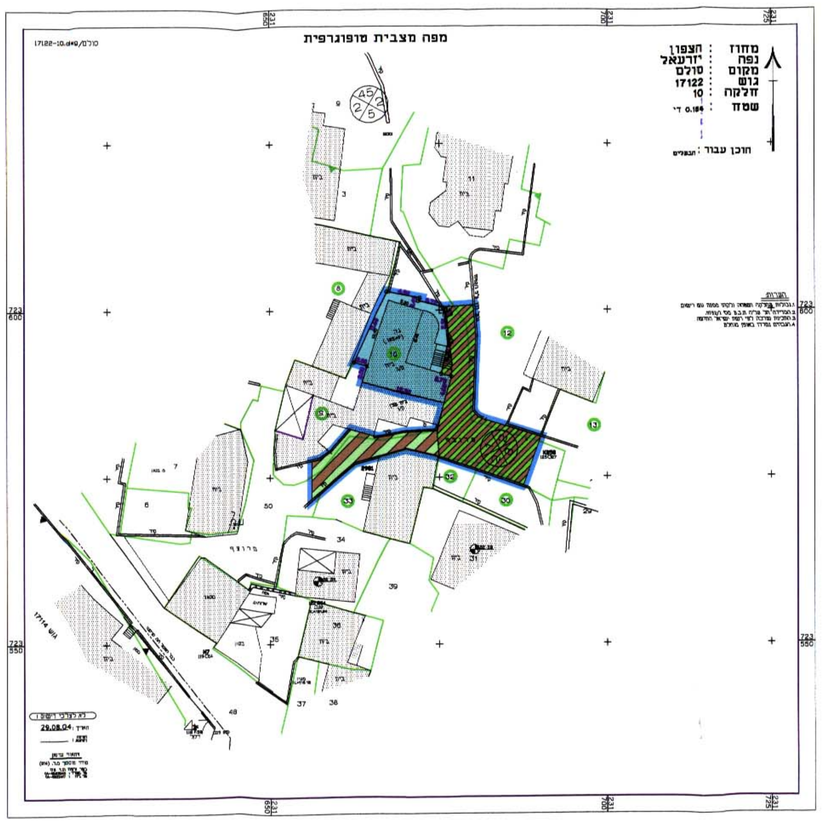
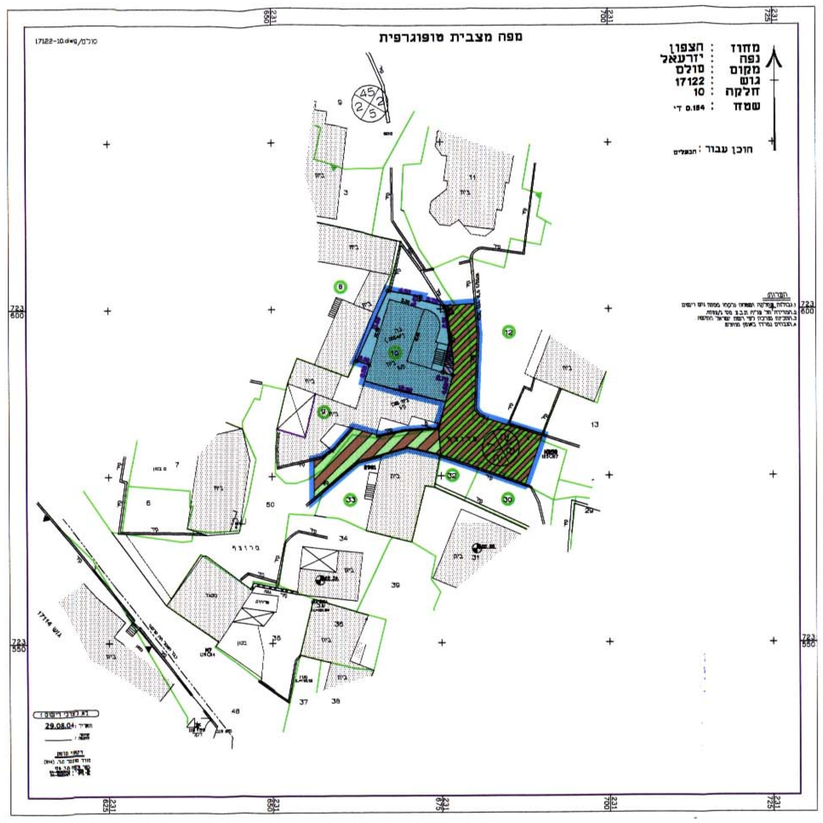
מצב מוצע קנ"מ 1:500