

# אליפלט מגורים - מגרש 67

תכנית מספר: ג/13288

שינוי לתכנית מתאר אליפלט מספר ג/10059 המאושרת

מחזור : צפון

נפה : צפת

מרחב תכנון מקומי : גליל עליון

תחום שיפוט מוניציפלי: מועצה אזורית מבואות חרמון

בעל הקרקע : מנהל מקרקעי ישראל  
קרת הממשלה נצרת עלית  
טלפון: 04-6558211

היוזם : אגודת רמת כנרת  
מושב אליפלט ד.ג. גליל עליון  
טלפון: 04-6935850

עורך התכנית : אבישי טארב תכנון אדריכלי ובינוי ערים בע"מ  
כרזים ד.ג. חבל כרזים 12391  
טלפון: 04-6934977 פקס: 04-6938468

132881  
567  
7.2.07

גוש: 13552 חלקי חלקה: 1  
גוש: 13553 חלקי חלקה: 2,4





משרד הפנים מחוז הצפון  
חוק התכנון והסכנה ונשיית 1365  
אישור תכנית מס' 132881  
חגיגת המהפכה לתכנון ובניה חלופית  
ביום 10.4.06 יועץ את התכנית  
סמליל תכנון

שטח התכנית : 2.79 דונם

קנה מידה : 1:500

תאריך : ינואר 2002 עדכון: 05.06;04.04;12.03;09.03;06.02

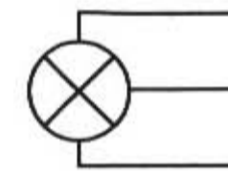
**מקרא:**

-  גבול תכנית
-  גבול תכנית מאושרת
-  גבול גוש רשום
-  גבול ומספר חלקה רשומה
-  מספר מגרש ע"פ ג/3671
-  גבול מגרש ע"פ ג/3671
-  שטח מגורים א'
-  שטח מגורים ב' ו-ג'
-  דרך מאושרת
-  שביל להלכי רגל
-  דרך משולבת

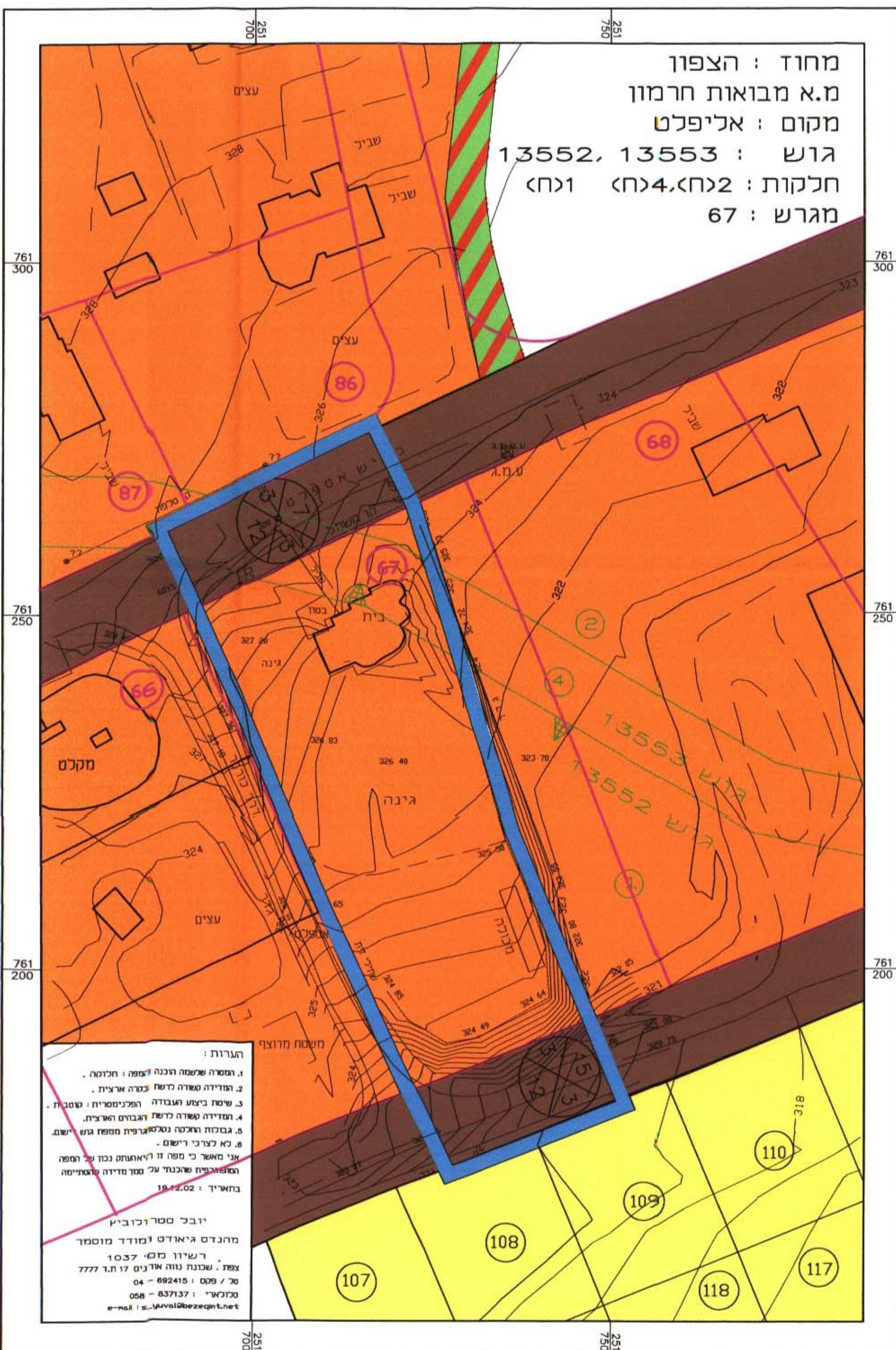
מס' דרך

קו בנין

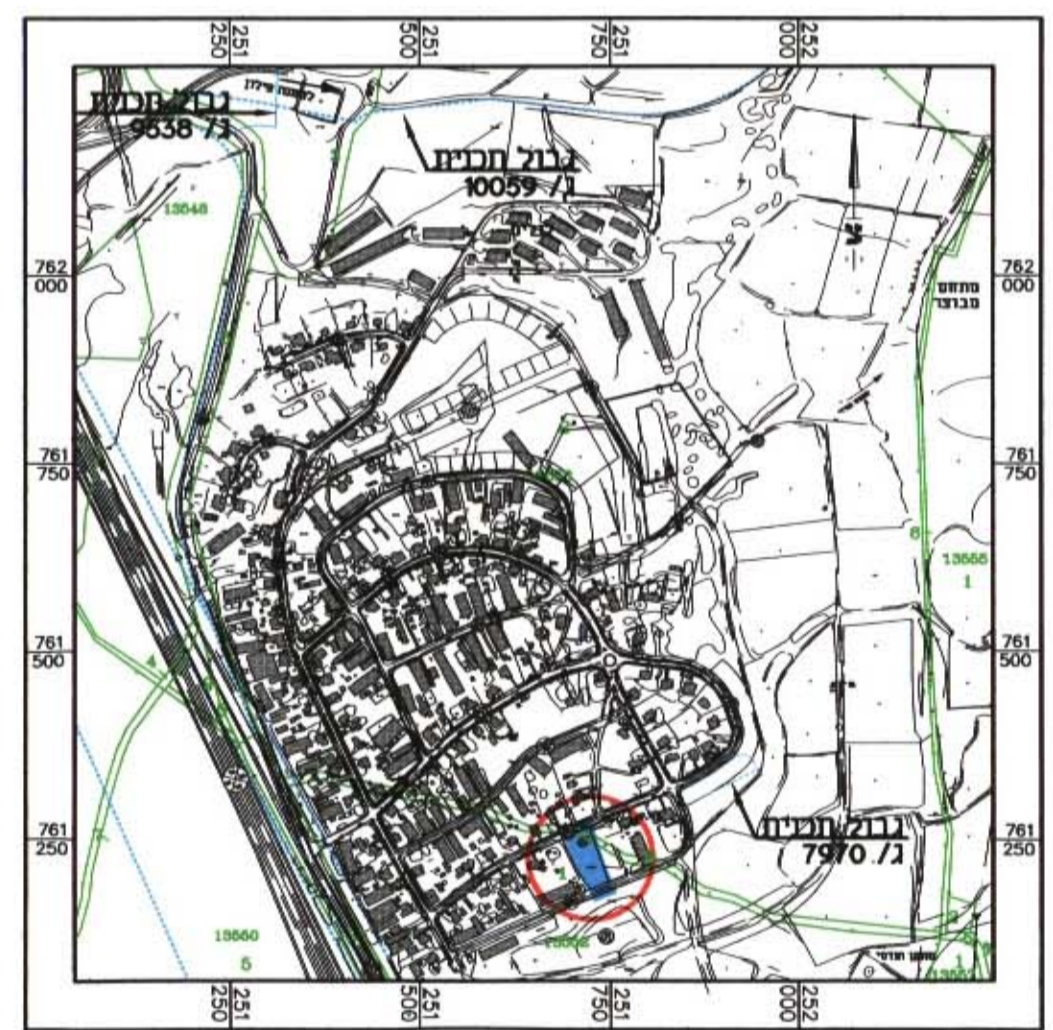
רוחב הדרך



מצב מוצע קנ"מ 1:500



מצב קיים קנ"מ 1:500



**טבלת אזוריים ושטחים**

אזור	שטח מאושר בדונמים	אזוריים- מאושר	שטח מוצע בדונמים	אזוריים- מוצע
שטח מגורים א'	2.09	75.0%	-	-
שטח מגורים ב' וג'	-	-	1.49	53.4%
דרך קיימת	0.7	25.0%	0.6	21.6%
דרך משולבת	-	-	0.7	25.0%
סה"כ	2.79 ד'	100.0%	2.79 ד'	100.0%

**חתימות ואישורים:**

יו"ב סטרובוביץ  
מנהלם גיאודס ומודד מוסמך  
רשיד מס' 10357

אבישי טארב  
תכנון אדריכלי ובינוי ערים בע"מ  
כרזים ד.ג. חבל כרזים  
טל. 04-6934977 פקס 04-6938468

רמת כנרת  
תכנון אדריכלי ובינוי ערים בע"מ  
כרזים ד.ג. חבל כרזים