

מחדוז הצפון מרחב תכנון מקומי - נצרת

תוכנית מס גנ/15456
שינוי בהוראות וזכויות בנייה למתן ליגטימציה לבית קיים
המהורה שינוי לתכניות ג/4070 ו/1810

תחום שיפוט מוניציפלי: - עיריית נצרת

המקום - נצרת

גוש 16561 חלק מחלקה 7

שטח התכנית - 0.500 ד'

היוזם - חאמד מועין ת.ז. 56913247 נצרת 2005/5 מיקוד 16000 ת.ד. 11065

בעל הקרקע - חאמד מועין ת.ז. 56913247 נצרת 2005/5 מיקוד 16000 ת.ד. 11065 ואחרים

עורך הבקשה - חסן מוחמד אדריכל ת.ד. 384 נצרת טלפקס. 04-6412252
hasan_m@bezeqint.net :79 050-5325772

תאריך: - 20-12-04
עדכון: - 30-08-05
עדכון: - 15-01-06

חתימות

יוזם התכנית

בעלי הקרקע

עורך התכנית

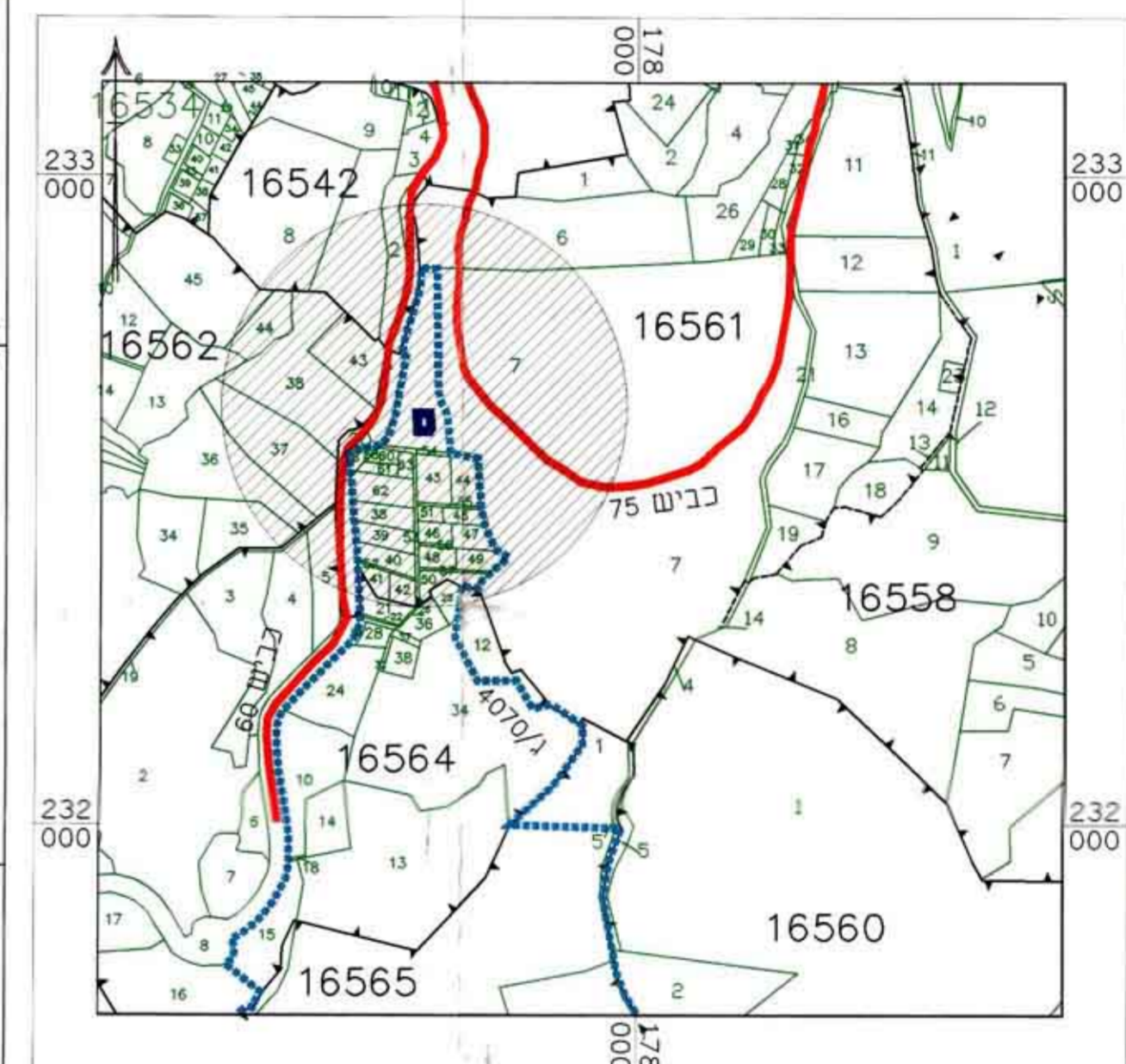
מוחמד חסן
אדריכל מר. 56379
050-5325772

מודד מוטסט

יבאח.ע. הקוד טפדי

תאריך מדידה

5/06



תרשים סביבה קנ"מ 1:10000

טבלת נתונים כמותיים

מס' יחיד מאושר	מס' יחיד מוצע	מס' חניות דרוש	מס' חניות מתוכנן
3	4	5	5

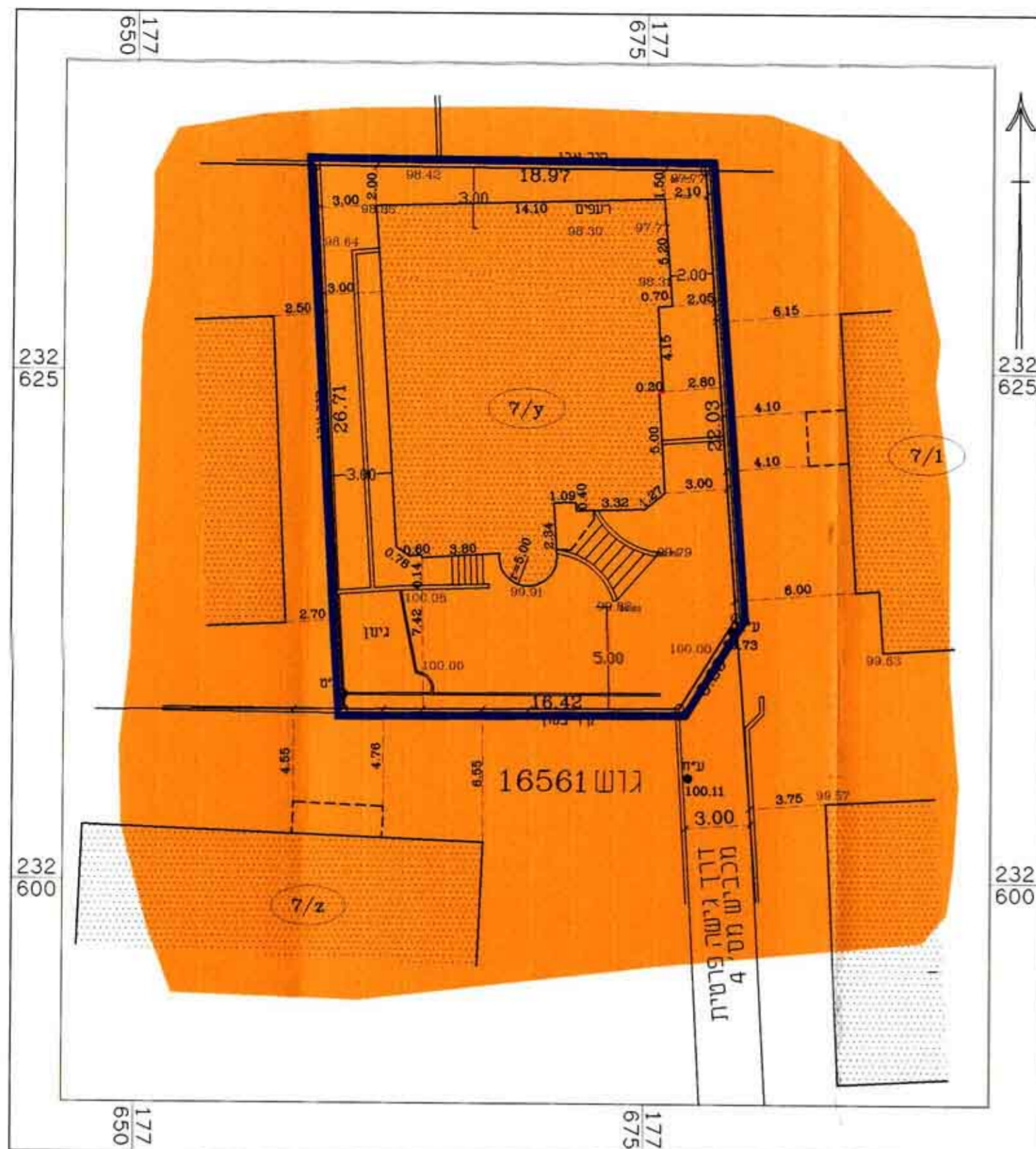

15456
5601
מוסד בלקוט המוסמך מס' 20.11.06

משרד הבנייה והתכנון
תום תכנון רב
1945
15456
הועדה המחוקקת לתכנון ובינוי החליטה
ביום 16.06.06 על ידו
עדה המחוקקת

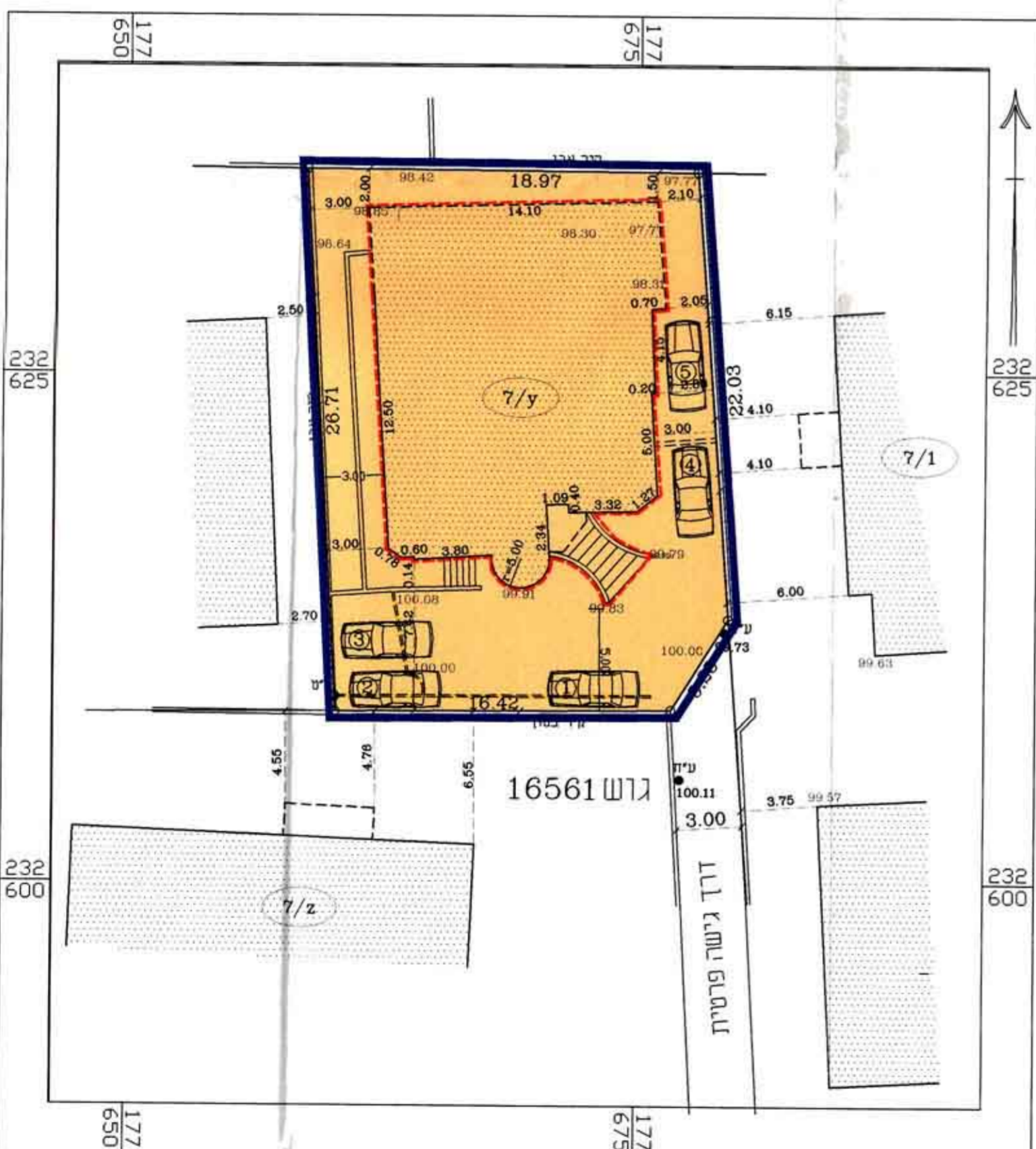
מקרא וטבלת שטחים ושימושים

מצב קיים		מצב מוצע		יעוד השטח
שטח ב-ד' אחוזים	שטח ב-ד' אחוזים	שטח ב-ד' אחוזים	שטח ב-ד' אחוזים	גבול תכנית
100%	0.500	100%	0.500	גבול תכנית מאושרת
100.0%	0.500	100.0%	0.500	אזור מגורים א'
100.0%	0.500	100.0%	0.500	אזור מגורים א' מיוחד
				סה"כ

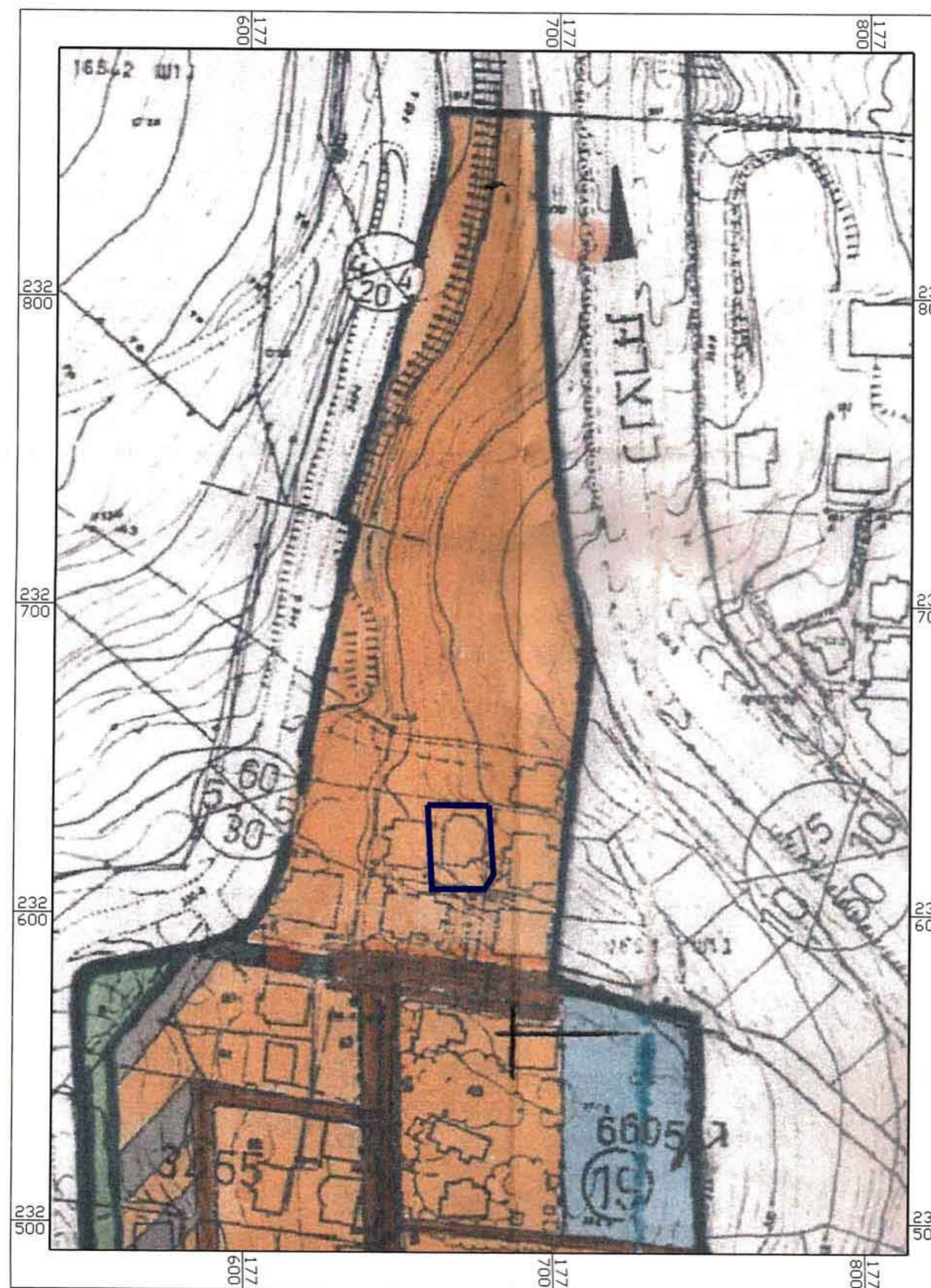
- להריסה
- מס' מגרש 28
- גבול מגרש
- מספר גוש רשום 17511
- גבול גוש רשום
- מספר חלקה רשומה 28
- גבול חלקה רשומה
- קו בנין



תשריט מצב מאושר קנ"מ 1:250



תשריט מצב מוצע קנ"מ 1:250



תרשים סביבה קנ"מ 1:1250