

מחוז הצפון

מרחב תכנון מקומי - מבוא עמקים

תוכנית מס' ג/15938 - לשינוי בתוואי דרכים ובשצ"פ
המהווה שינוי לתכנית ג/7468 וג/12221 המאושרות

תחום שיפוס מוניציפלי - מועצה מקומית אכסאל

המקום - כפר אכסאל
גוש 16902 חלקי חלקות 2,1,3,4
גוש 16903 חלקי חלקות 1,2

שטח התכנית - כ- 4.443 ד'

היוזם - שלאבנה עבד אללה מוחמד ת.ז. 59501668 ת.ד. 1180
מיקוד 16920 כפר אכסאל סל: 04-6454070

בעל הקרקע - שלאבנה עבד אללה מוחמד ת.ז. 59501668 ת.ד. 1180
מיקוד 16920 כפר אכסאל סל: 04-6454070
ואחרים

עורך הבקשה - חסן מוחמד אדריכל ת.ד. 384 נצרת סלפקס. 04-6412252
e-mail: hasan_m@bezeqint.net - 050-5325772

תאריך: - 20-07-05
עדכון: - 15-03-06

חתימות -:

יוזם התכנית

בעלי הקרקע

עורך התכנית

מוחמד חסן
אדריכל-מ.ג. 38372
050-5325772

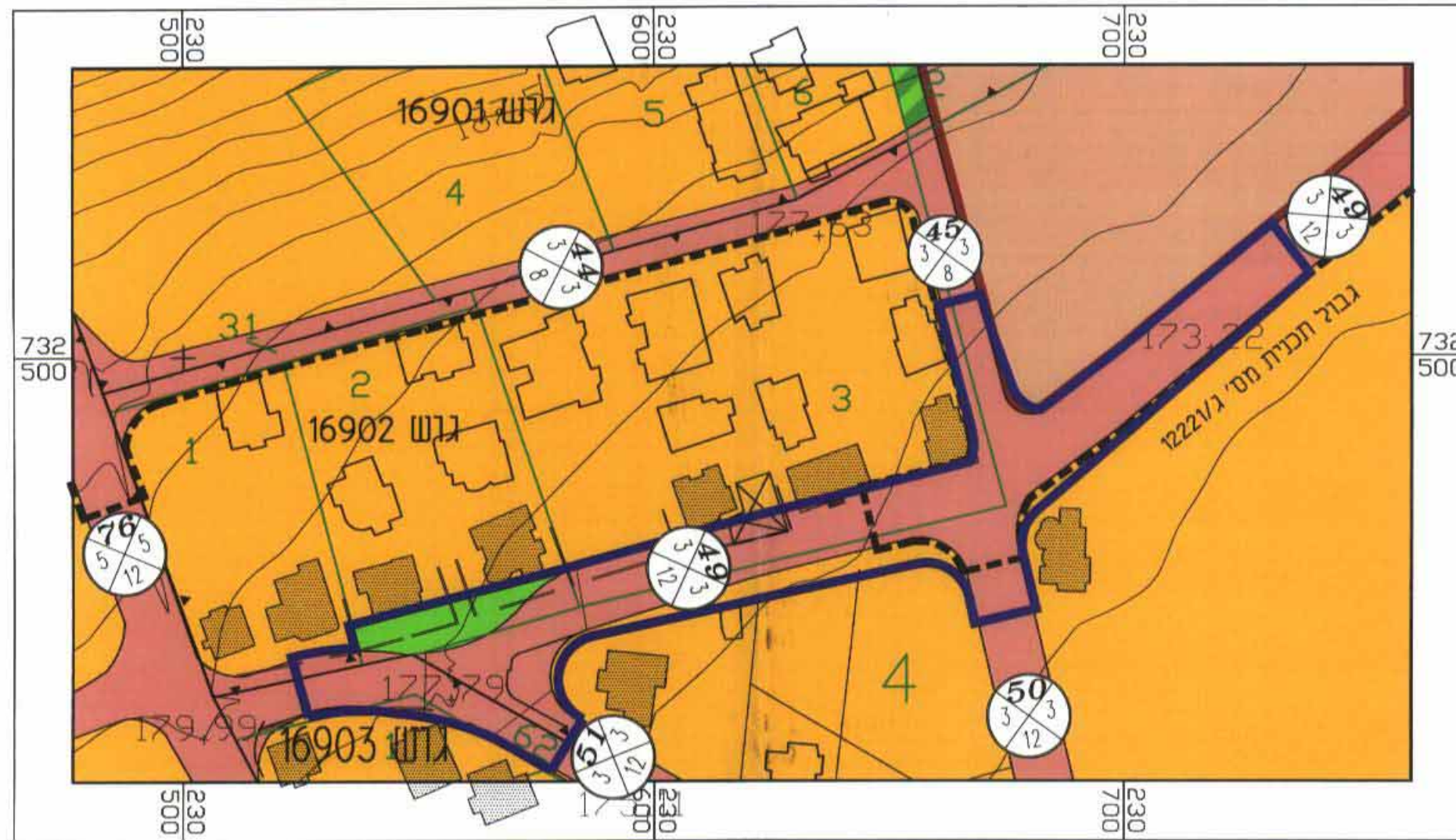
מודד מוסמך

תאריך מדידה

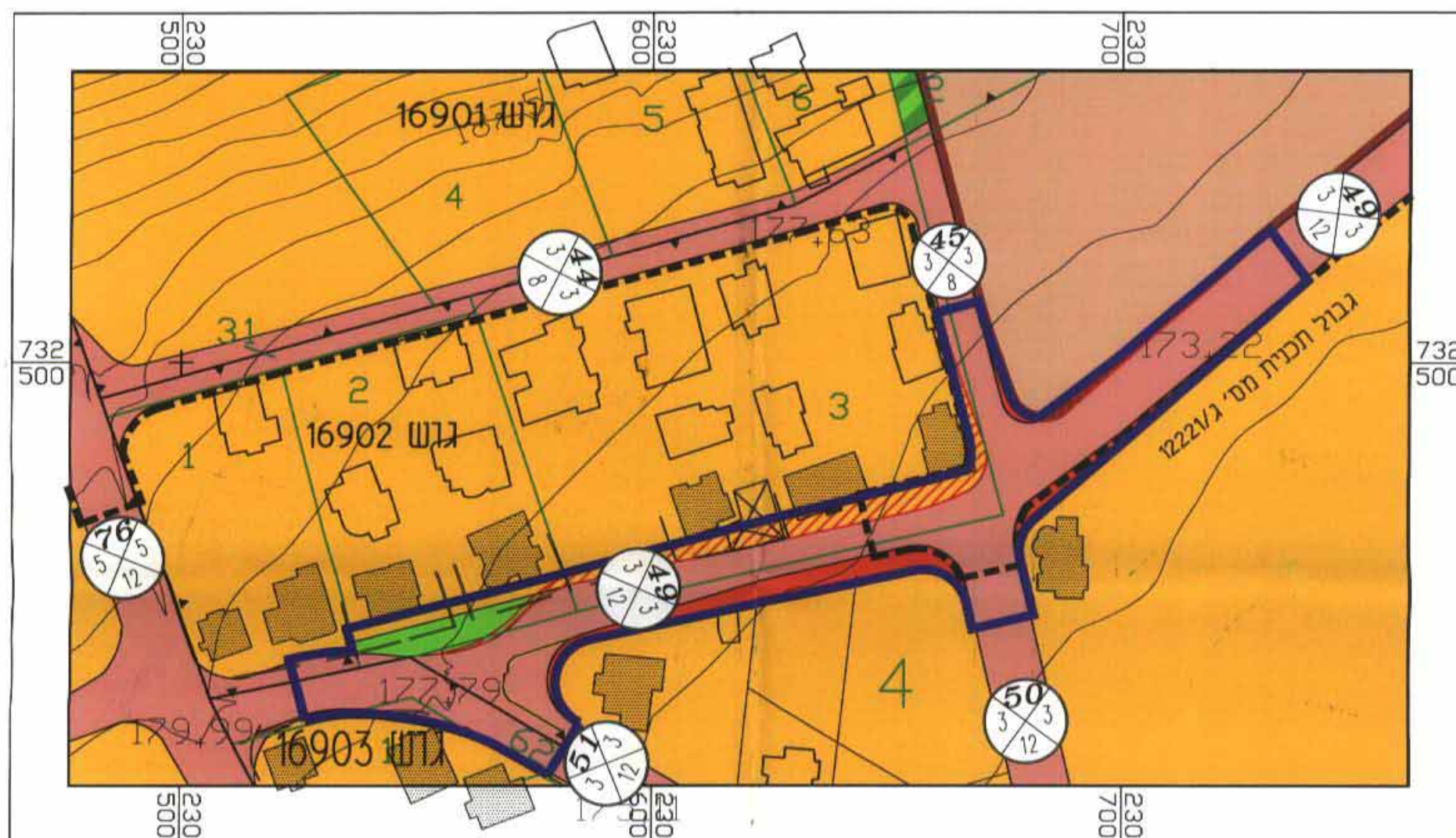
11-06

מקרא וטבלת שטחים ושימושים

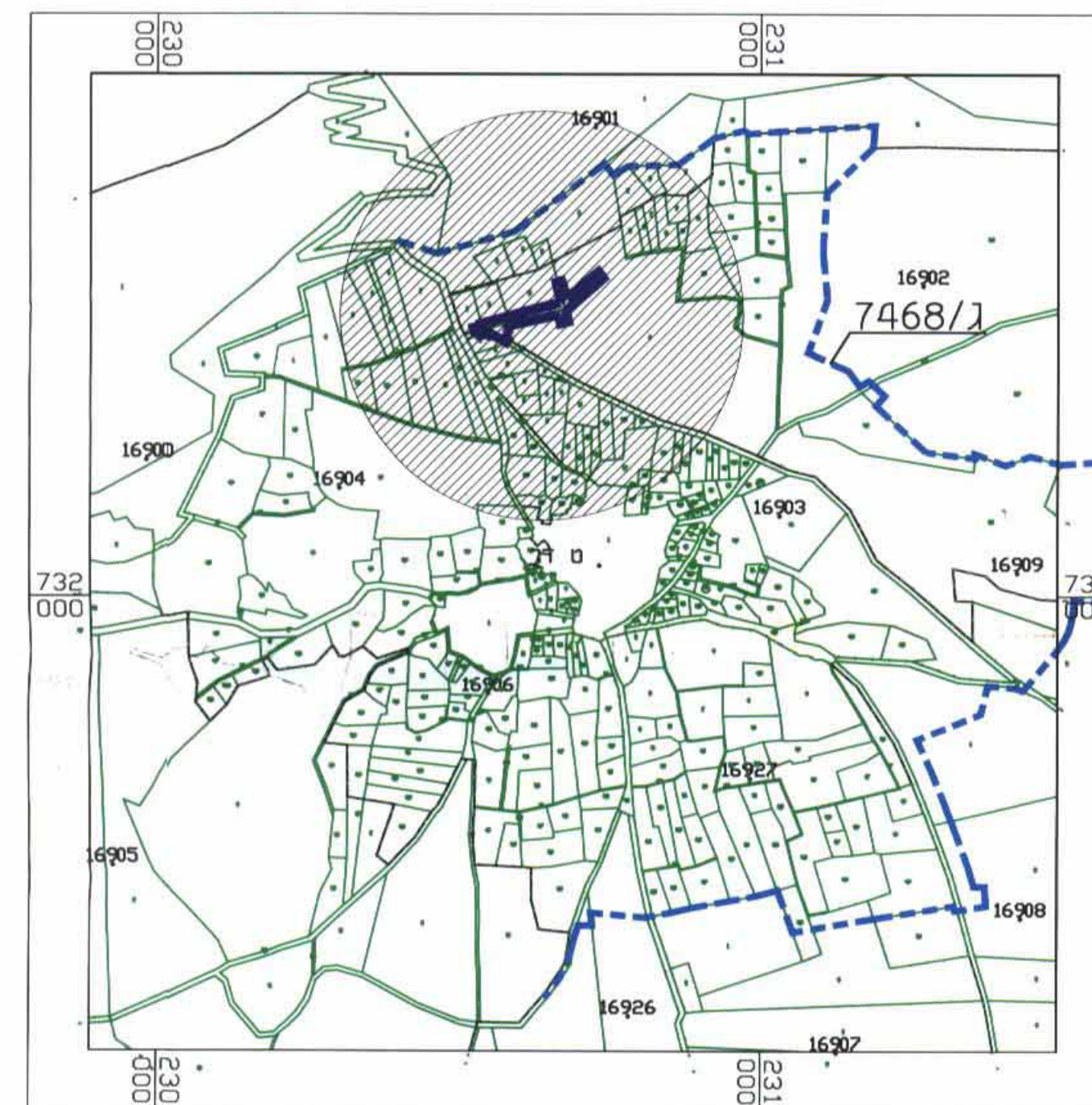
מצב מוצע		מצב קיים		יעוד השטח
שטח ב - ד אחוזים	שטח ב - ד	שטח ב - ד אחוזים	שטח ב - ד	
11.29%	0.502	9.45%	0.420	גבול תכנית מגורים א*
1.80%	0.080	0.52%	0.023	שטח למבני ציבור
72.04%	3.20	82.16%	3.650	דרך מאושרת
5.42%	0.241	7.87%	0.350	ש.צ.פ.
9.45%	0.420			דרך מוצעת
100.0%	4.443	100.0%	4.443	סה"כ



תשריט מצב מאושר קנ"מ 1:1250



תשריט מצב מוצע קנ"מ 1:1250



תרשים סביבה קנ"מ 1:10000