

21.10.06 20/10/06

**מרחב תכנון מקומי עפולה**  
**תכנית מס' 16105 ג' ו-16105**

הפרוטה שיימי לתוכנית מתאר מס' 5681 מאגשרת  
תחום שטח מוניציפלי עיריית עפולה

מחוז : הצפון  
שפה : יזרעאל  
מקום : עפולה  
גוש : 16663  
חלקה : 143, 206 ת"ח

שם התוכנית : רחובות-עפולה  
מפת התכנית : לאפשר ביניה חזית מסחרית כמתאם לקו הרחוב הקיים  
שטח התכנית : 0.840 דונם  
חיים : שטח אה שטח בע"מ  
רחוב הבנים-עפולה  
פ"ר : 04-6594970 פקס : 04-595164  
בעל הקרקע : שטח את שטח בע"מ  
רחוב הבנים 14 עפולה  
פ"ר : 04-6594970 פקס : 04-595164

עורך התוכנית : "רחובות שטח" - אר' פורמטי יקפרייה  
חברה לפיתוח תכנון ייחום בתחום התכנון  
ער ארלזרחוב 16 עפולה  
פ"ר : 04-6594970 פקס : 04-595164

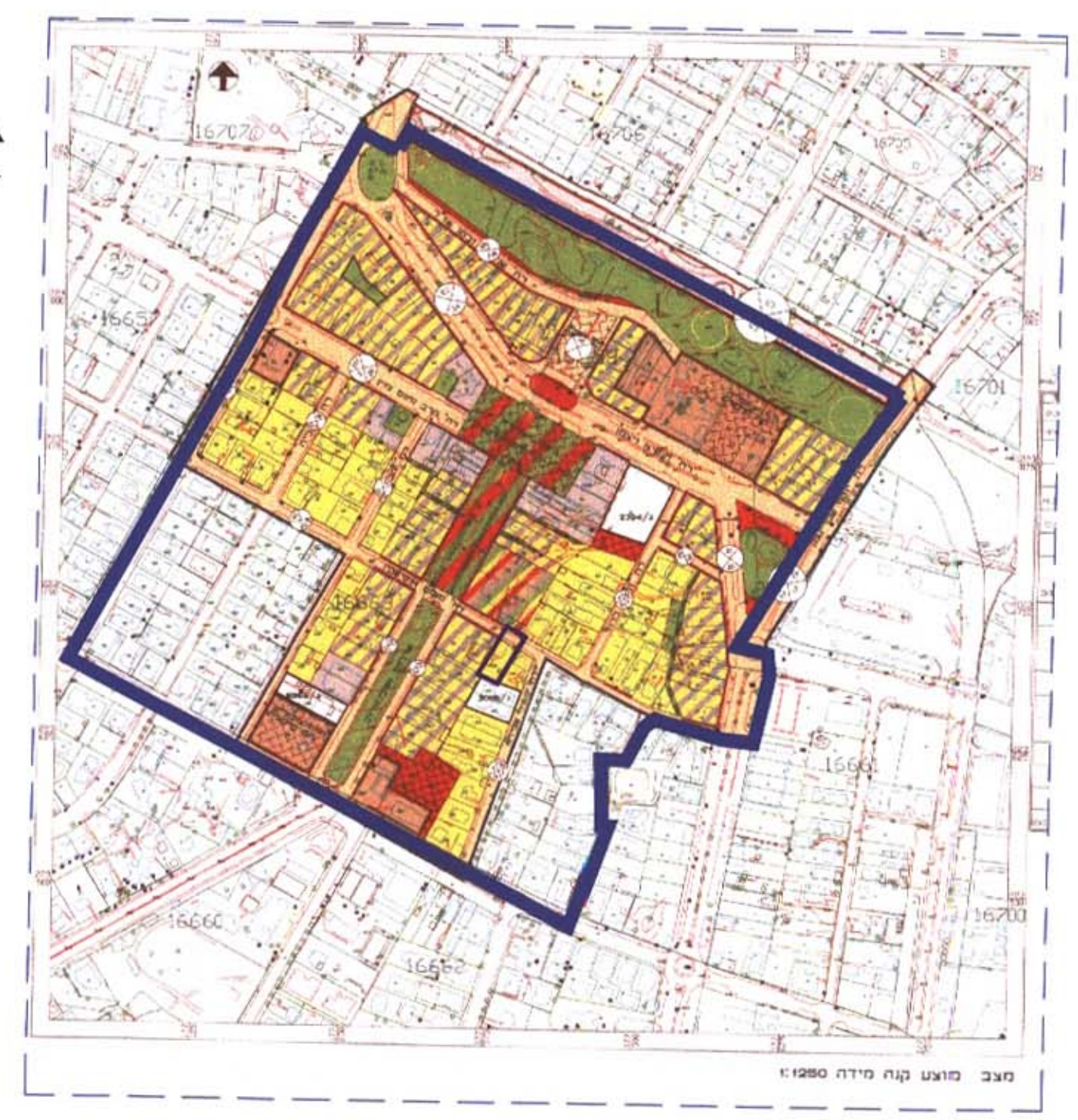
ק"מ : 1 : 250  
תחומות :  
הודעה על הקמת תכנית מס' 16105  
פורסמה בילקוט הפרסומים מס' 51-33702-3 ת.פ. 17.10.06  
בעל הקרקע

תאריך : 17/10/06  
מקרא :

- גבול התכנית- קו כחול רצוף
- גבול חלקה- קו ירוק רצוף
- מספר דרך- ספרה ברבע העליון של העיגול
- קווי בניין מינימליים- ספרות ברבעים הצדדים של העיגול
- רוחב הדרך- ספרה ברבע התחתון של העיגול
- אזור מגורים ג' - צהוב
- חזית מסחרית- קו סגול רצוף
- מבנה לרדיסה- קו צהוב מקווקו
- דרך קיימת- חום
- מספר חלקה- עגול עם מספר

משרד הפנים מחוז הצפון  
1965 תכנית מס' 16105  
הודעה על תכנון ובניה החליטה  
ביום 16.10.06 כאשר את התכנית  
17.10.06  
מבטלת שימושי קרקע

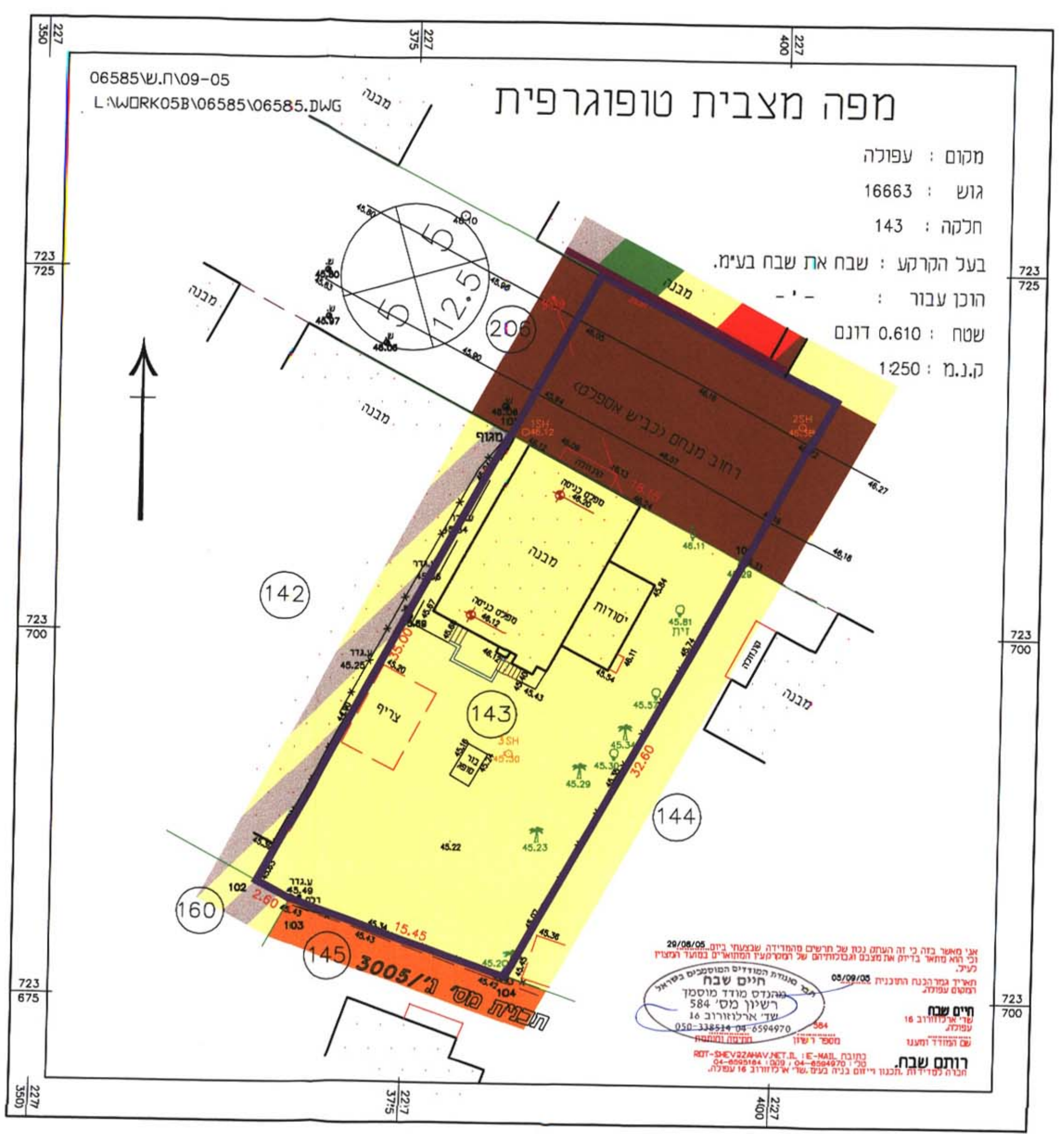
מצב קיים			מצב מוצע		
שטח נמיר	%	יעד הקרקע	שטח נמיר	%	יעד הקרקע
610	72.6	מגורים ג'	610	72.6	מגורים ג'
230	27.4	דרך קיימת	230	27.4	דרך קיימת
840	100.0	סה"כ	840	100.0	סה"כ



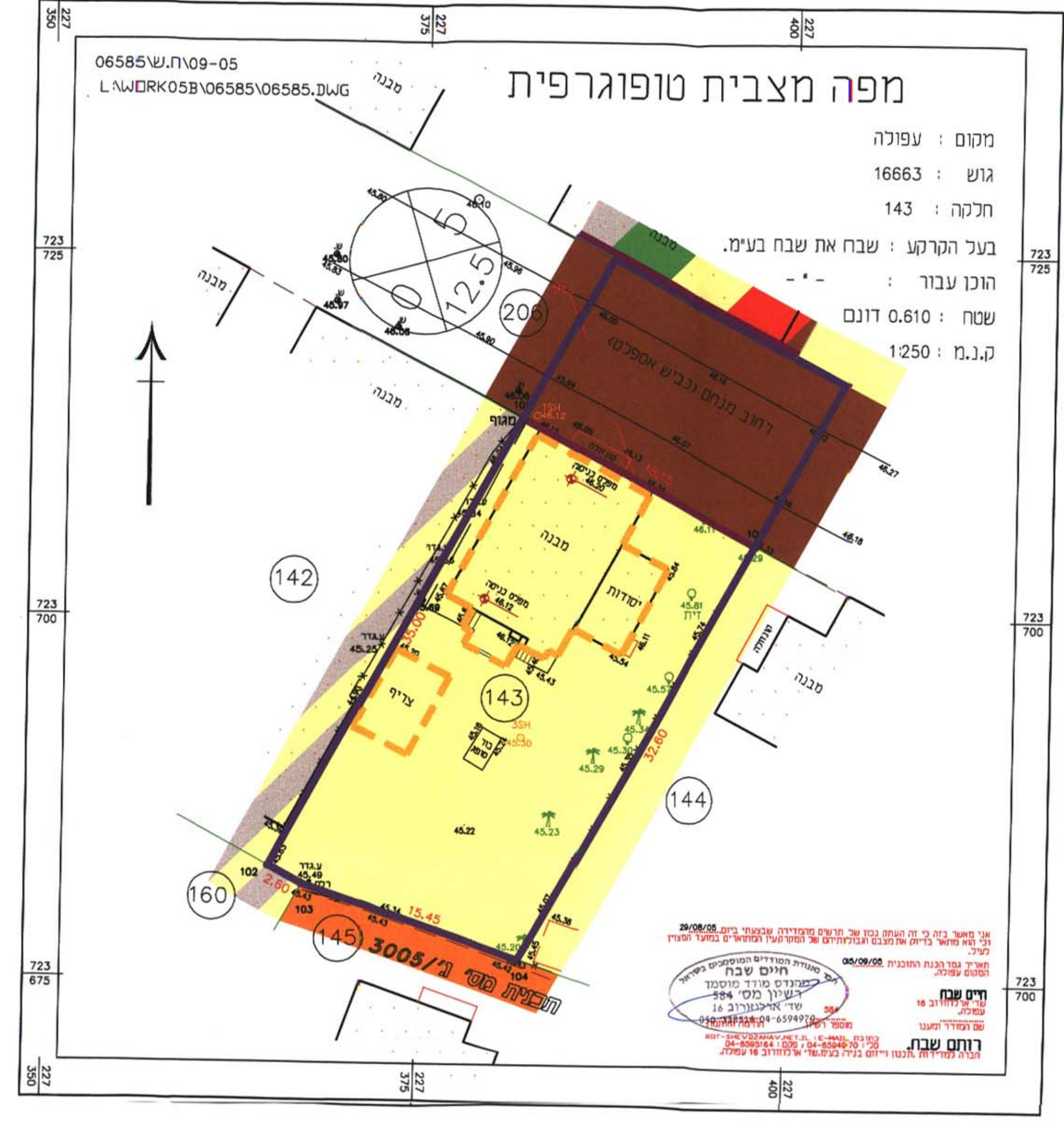
תרשים סביבה קנ"מ : 1 : 5000



תרשים סביבה קנ"מ : 1 : 1250



מצב קיים קנ"מ : 1 : 250



מצב מוצע קנ"מ : 1 : 250

מפה מצבית טופוגרפית  
מקום : עפולה  
גוש : 16663  
חלקה : 143  
בעל הקרקע : שטח את שטח בע"מ  
הוכן עבור :  
שטח : 0.610 דונם  
ק.נ.מ. : 1:250

מקום : עפולה  
גוש : 16663  
חלקה : 143  
בעל הקרקע : שטח את שטח בע"מ  
הוכן עבור :  
שטח : 0.610 דונם  
ק.נ.מ. : 1:250

מפה מצבית טופוגרפית  
מקום : עפולה  
גוש : 16663  
חלקה : 143  
בעל הקרקע : שטח את שטח בע"מ  
הוכן עבור :  
שטח : 0.610 דונם  
ק.נ.מ. : 1:250

מקום : עפולה  
גוש : 16663  
חלקה : 143  
בעל הקרקע : שטח את שטח בע"מ  
הוכן עבור :  
שטח : 0.610 דונם  
ק.נ.מ. : 1:250