


תכנית שיכון ציבורי

# נצרת עלית

## שכונת בן-גוריון

תכנית מס' 1/02/16(3)

הוכנה על פי חוק רישום שיכונים ציבוריים  
(הוראת השיטה) תשכ"ד - 1964

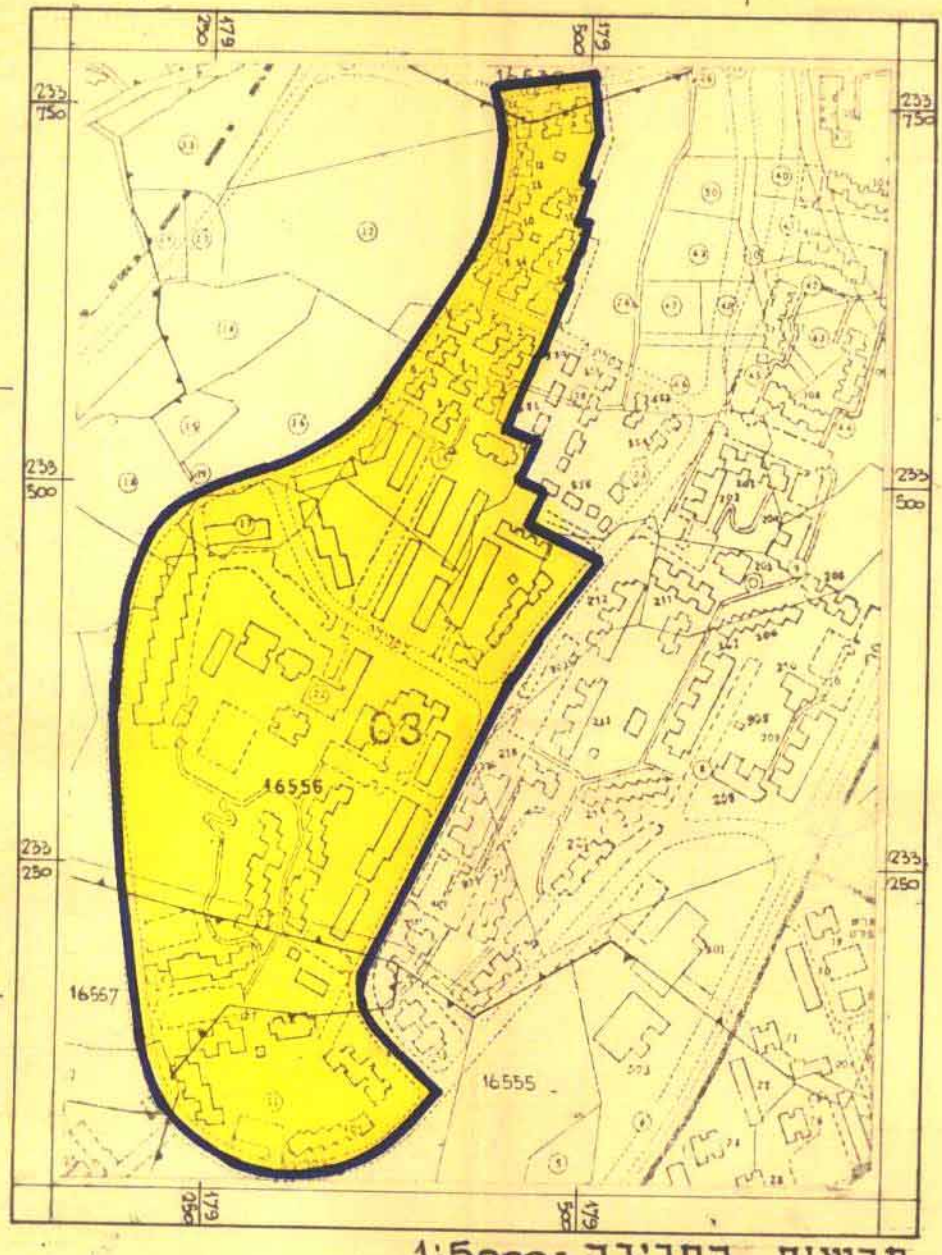


ק.מ. 1:1250

- מחוז : הצפון
- נפה : נצרת
- עיר : נצרת עלית
- שכונה : בן גוריון
- גוש : 16539
- חלקה : 13
- גוש : 16555
- חלקה : 11
- גוש : 16556
- חלקות : 12, 16, 19, 21, 23, 34, 36, 38, 61, 88
- גוש : 16557
- חלקות : 6, 8
- שטח התכנית : 118,900 דונם

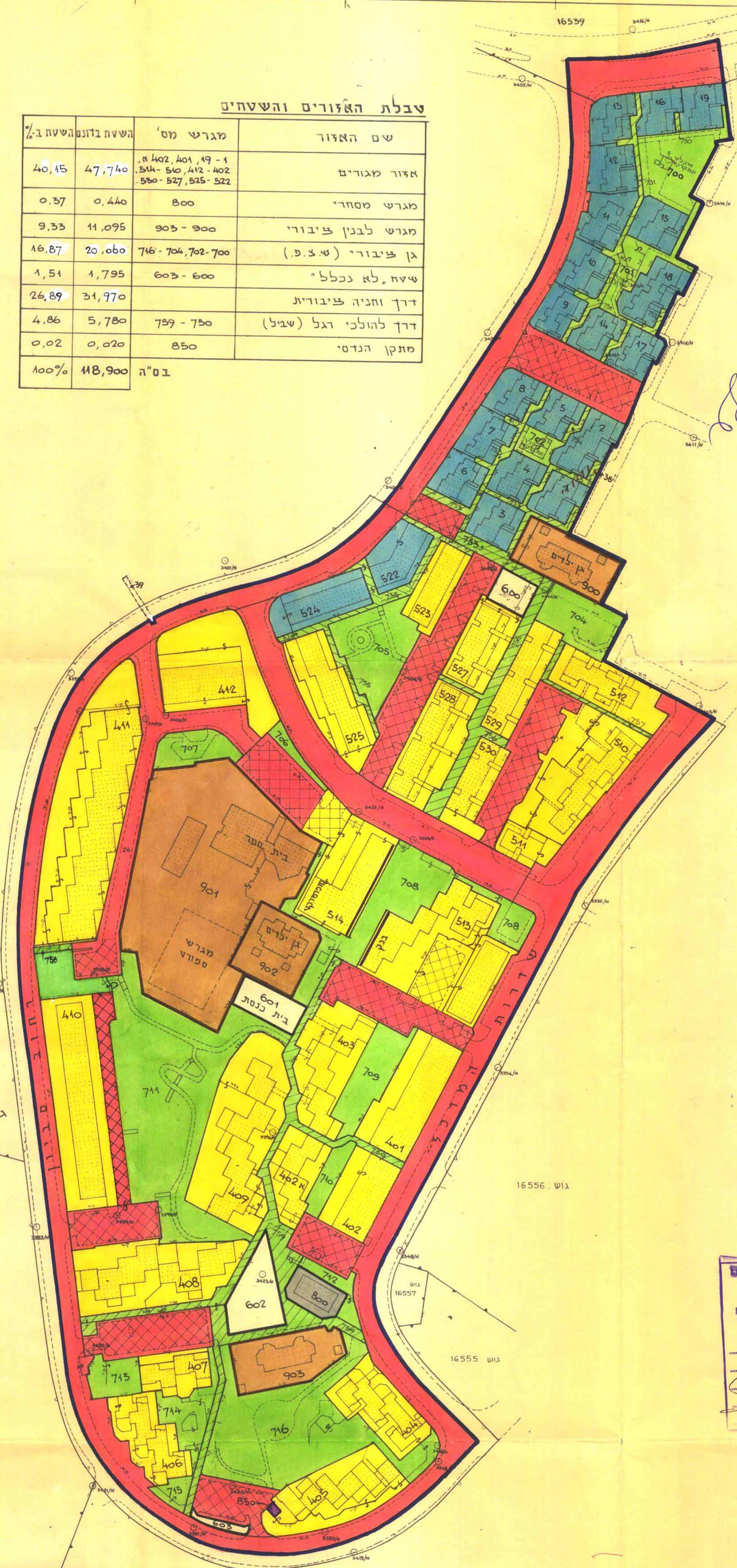
טבלת האזורים והשטחים

שם האזור	מגרש מס'	השטח בדונם	השטח %
אזור מגורים	1-402, 401, 19-514, 510, 412-402, 520-527, 525-522	47,740	40.15
מגרש מסחרי	800	0,440	0.37
מגרש לבנין ציבורי	903-900	11,095	9.33
גן ציבורי (ש.צ.פ.)	716-704, 702-700	20,060	16.87
שטח לא נכלל	603-600	1,795	1.51
דרך וחניה ציבורית		31,970	26.89
דרך להולכי רגל (שביל)	759-750	5,780	4.86
מתקן הנדסי	850	0,020	0.02
בס"ה		118,900	100%



**מקרא :**

- גבול התכנית
- אזור מגורים - 2 קומות
- אזור מגורים - 3-4 קומות
- מגרש מסחרי
- חזית מסחרית
- מגרש לבנין ציבורי
- גן ציבורי (ש.צ.פ.)
- שטח שאינו שיכון ציבורי
- דרך וחניה ציבורית
- דרך להולכי רגל (שביל)
- מגרש לחניה פרטית
- מתקן הנדסי (לנדספורמטור)
- דרך לביצוע



חוק רישום שכונים ציבוריים  
הוראת השיטה - תשכ"ד - 1964  
ועדת תאום  
אושר בהתאם לחוק הניל  
תאריך: 31.10.89

חתימות היוזם :

חתימת המגיש :

חתימת בעל הקרקע :

התכנית מבוססת על מפת מדידה של אגף המדידות הממשלתית (עבודה מס' 6-5652/5/84) מאריך 89