

**מקרא:**


- גבול התוכנית
  - איזור מגורים 'א'
  - דרך קיימת ומאשרת
  - מבנה להריסה
  - גבול חלקה
  - מס' חלקה
  - קו בניין
- מס' הדרך
- קו בנין בחזית מצד הדרך
- רוחב הדרך

מחזור : הצפון  
מרחב תכנון מקומי : גבעות אלונים' שפר-עם  
תחום שיפוט מוניציפלי : עיריית שפר-עם  
תוכנית מס' : 15087/ג

הגדלת אזורי בניה, כיסוי קרקע ומס' קומות, הקטנת קווי בניה, שינוי לתוכנית 10789/ג ו 7025/ג שפרעם.

נפה : עכו  
המקום : שפר-עם

**הודעה על אישור תכנית מס' 15087**  
מורסמה מלקוט הפרסומים מס' 5677  
מיום 30.4.06



מס' גוש	חלקה	חלקה	חלקה
10285	6	6	6

שטח התוכנית : 6  
מס' יחידות דיור : 6

יורשי התוכנית : יורשי סמיר סלפית  
שפר-עם 20200  
טל : 04-9867367

בעלי הקרקע : יורשי סמיר סלפית  
שפר-עם 20200  
טל : 04-9867367

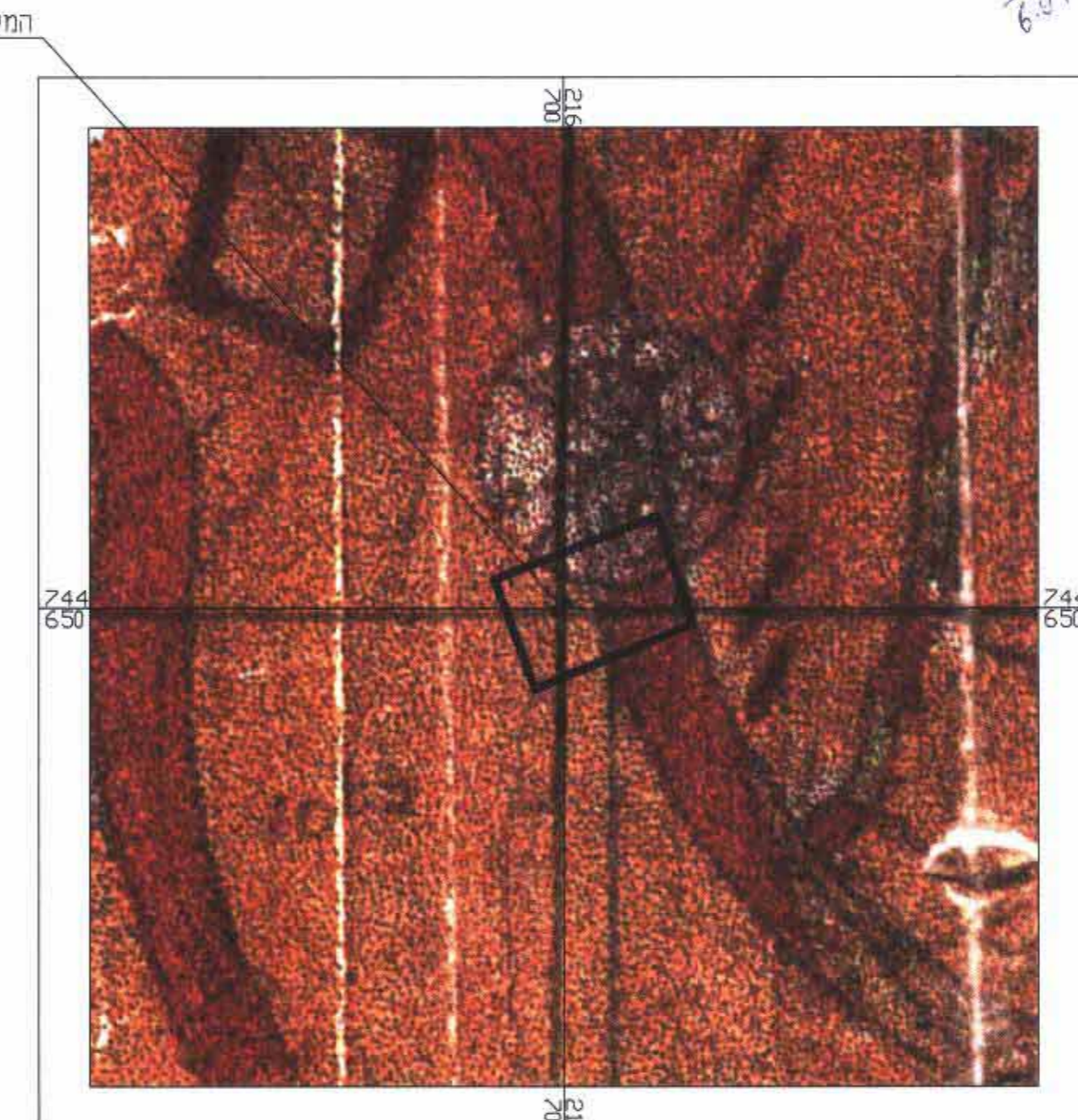
עורך התוכנית : חזאד ניזאר  
מודד מוסמך  
רשיון מס' 816  
טל: 04-9860073  
ת.ד. 598 שפר-עם 20200

**הודעה על הפנים מחוז הצפון**  
חוק התכנון והבניה תשכ"ח 1965  
**אישור תכנית מס' 15087**  
הודעה פתוחה לתכנון ובניה החליטה  
ביום 17.8.05 לפי פקודת התכנית  
חוק התכנון והבניה תשכ"ח 1965

**הודעה על הפנים מחוז הצפון**  
חוק התכנון והבניה תשכ"ח 1965  
**הפקדת תכנית מס' 15087**  
הודעה פתוחה לתכנון ובניה החליטה  
ביום 17.8.05 לפי פקודת התכנית  
חוק התכנון והבניה תשכ"ח 1965

**טבלת שטחים**

ייעוד	שטח בדונם מטרי	שטח %	מחצב מוצע	שטח בדונם מטרי	שטח %
מגורים 'א'	78	0.600	78	0.600	
דרך מאשרת	22	0.168	22	0.168	
סה"כ התוכנית	100	0.768	100	0.768	

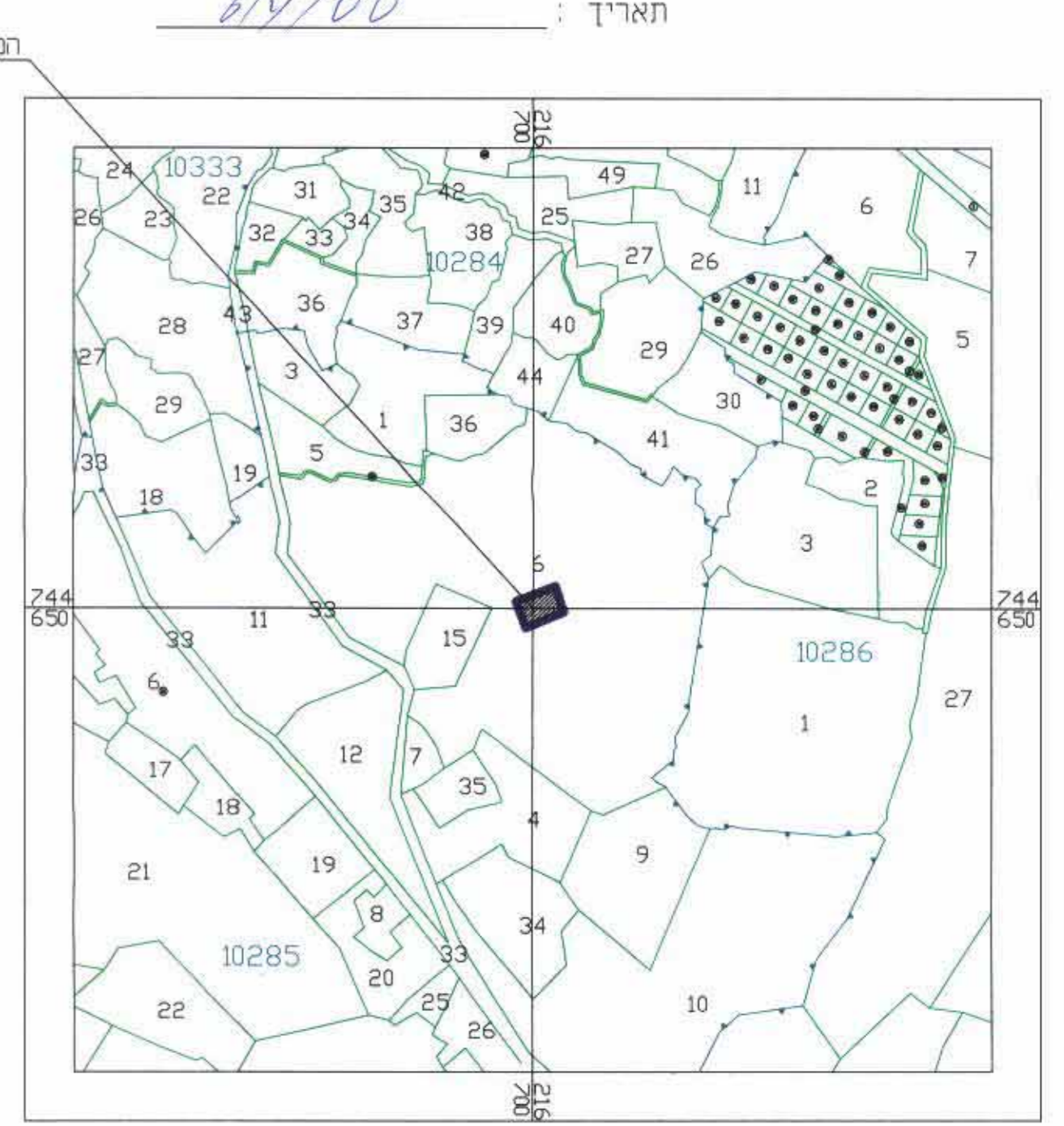


מצב קיים לפי 7025/ג בתוקף  
קני"מ. 1:1250

- חתימות יוזמי התוכנית : סלפית אליאס ת.ד. 059926527  
סלפית ג'ורג' ת.ד. 028151173  
סלפית בסאם ת.ד. 02635537  
סלפית גסאן ת.ד. 025973165  
סלפית שאדי ת.ד. 033834334
- חתימות בעלי הקרקע : סלפית אליאס ת.ד. 059926527  
סלפית ג'ורג' ת.ד. 028151173  
סלפית בסאם ת.ד. 02635537  
סלפית גסאן ת.ד. 025973165  
סלפית שאדי ת.ד. 033834334
- חתימת עורך התוכנית : חזאד ניזאר ת.ד. 059929232  
מודד מוסמך  
מ.ר. 816



חרשים סביבה קני"מ 1:1250 (10789/ג)



חרשים סביבה קני"מ 1:5000