

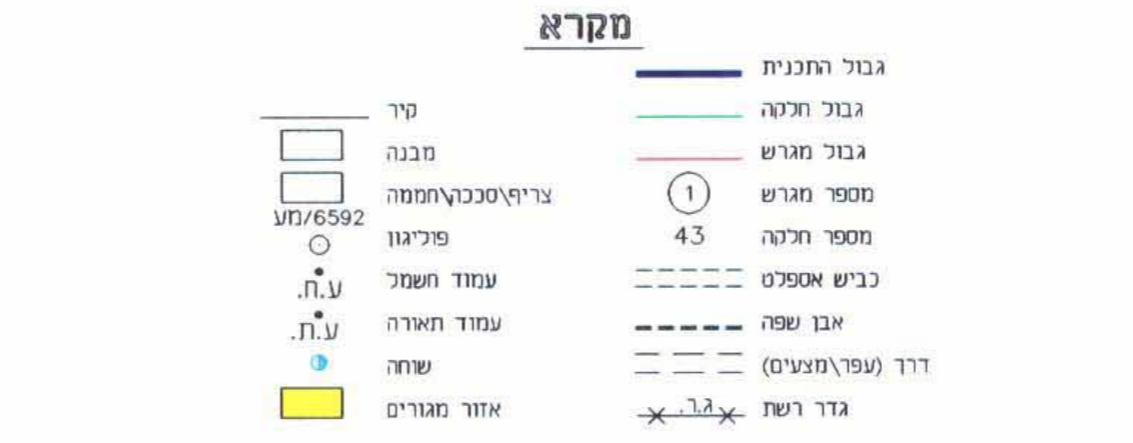
תכנית שיכון ציבורי תמרת

הוכן על פי חוק רישום שיכונים ציבוריים (הוראת שטה) תשכ"ד 1964

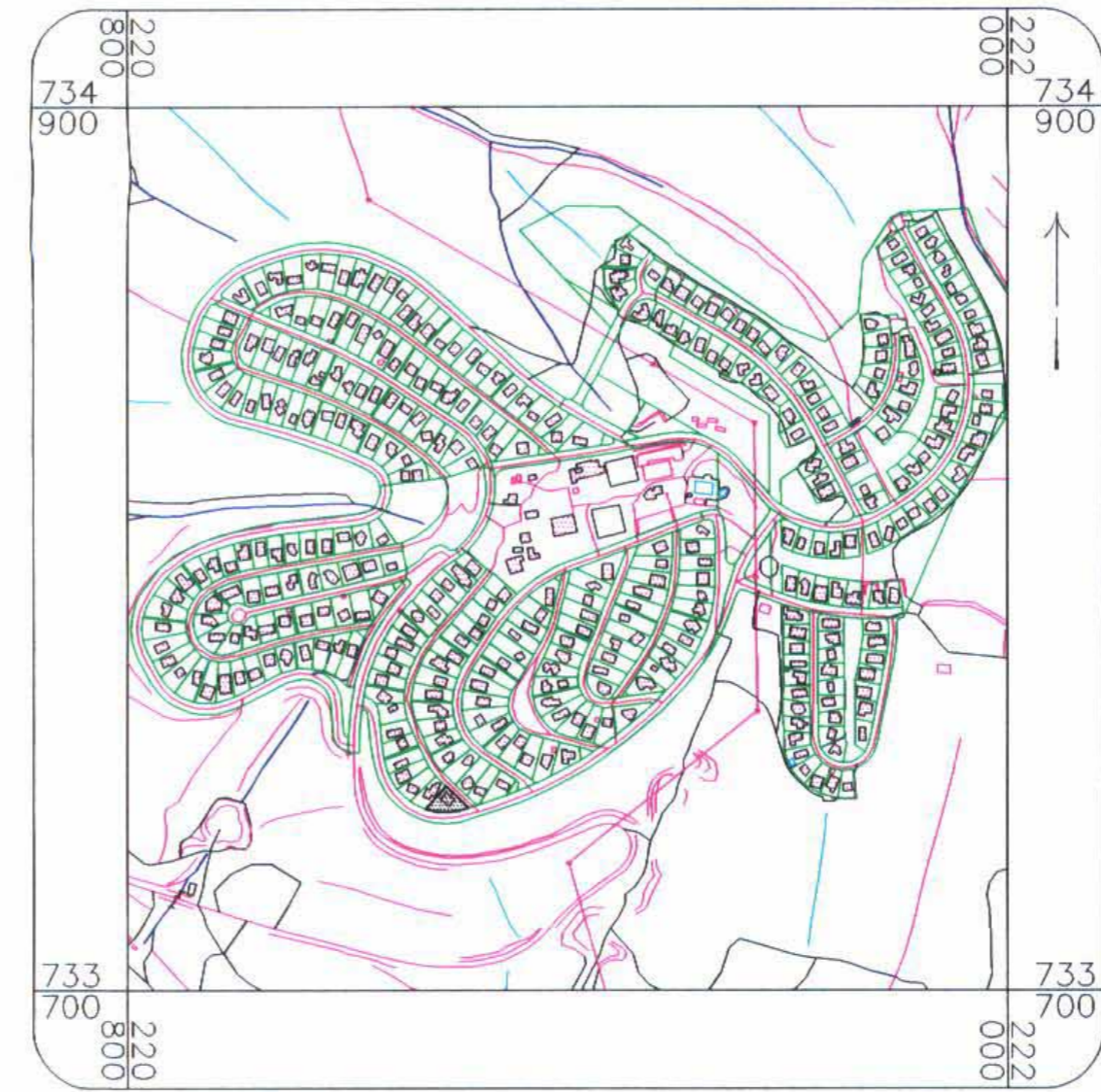
תכנית מס' 2/1244/10(3)

לוח שטחים ואזורים			
שם האזור	מס' מגדש	שטח בדונם מטר	שטח ב-%
מגורים	1	1.053	100.00
סה"כ		1.053	100.00

מחוז : הצפון
נפה : יזרעאל
שטח התכנית : 1.053 ד'
גושים : 17704
חלקות : 20 (חלק)



תרשים סביבה 1:10,000



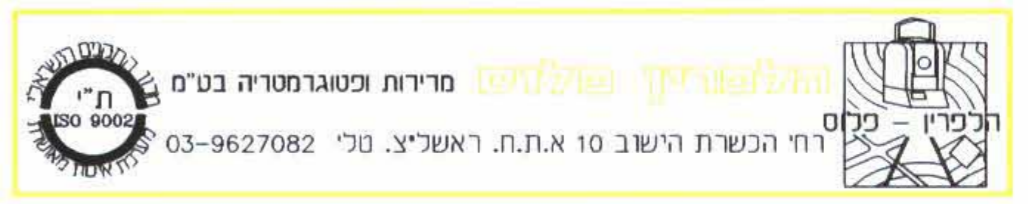
חוק רישום שיכונים ציבוריים
הוראת השטה-תשכ"ד-1964
ועדת תאום
הועשר בהתאם לחוק הנ"ל
תאריך: 26.3.07
העתק נאמן למקור

חתימת נציג שר הבינוי והשכונות
חתימת נציג שר הפנים
חתימת נציג שר המשפטים
חתימת נציג מנהל מקרקעי ישראל
חתימת נציג הרשות המקומית
חתימת נציג ירד לאיכות הסביבה
חתימת נציג המרכז למפוי ישראל

חתימת בעם בעל הקרקע
מינהל מקרקעי ישראל

חתימת היוזם
המרכז לרישום עירוני
מינהל מקרקעי ישראל
אילת אלקרט, באוגרנית
מרכז רישום
מינהל מקרקעי ישראל
רח' שמעל סל 12 ת"א 67013
זל: 03-5626643, 03-5626544
פקס: 03-5626754

חתימת המגיש
משרד הבינוי והשיכון
הוכן ע"י:



חתימה : *[Signature]*
תאריך : 22.04.07
משה כלוס
מודד מוסמך 442