

תכנית שיכון ציבורי תמרת

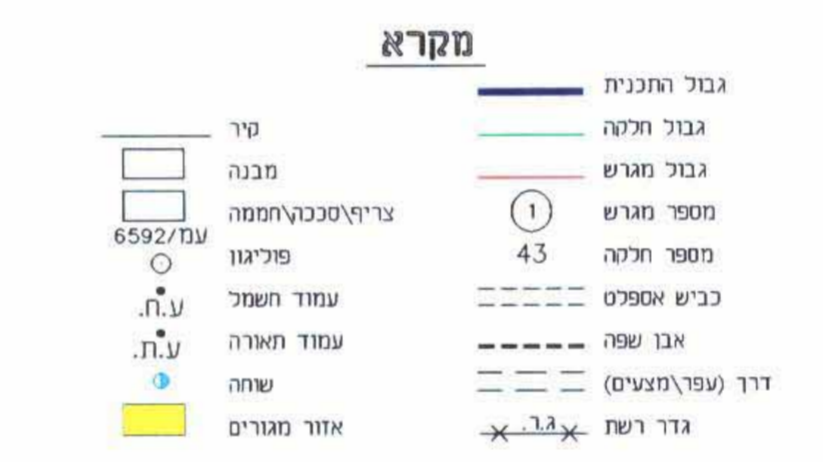
הוכן על פי חוק רישום שיכונים ציבוריים (הוראת שטה) תשכ"ד 1964
תכנית מס' 2/1244/14(4)

מחוז : הצפון
נפה : יזרעאל
שטח התכנית : 5.298 ד'
גרשים : 17703
חלקות : 33,34,35,36,37

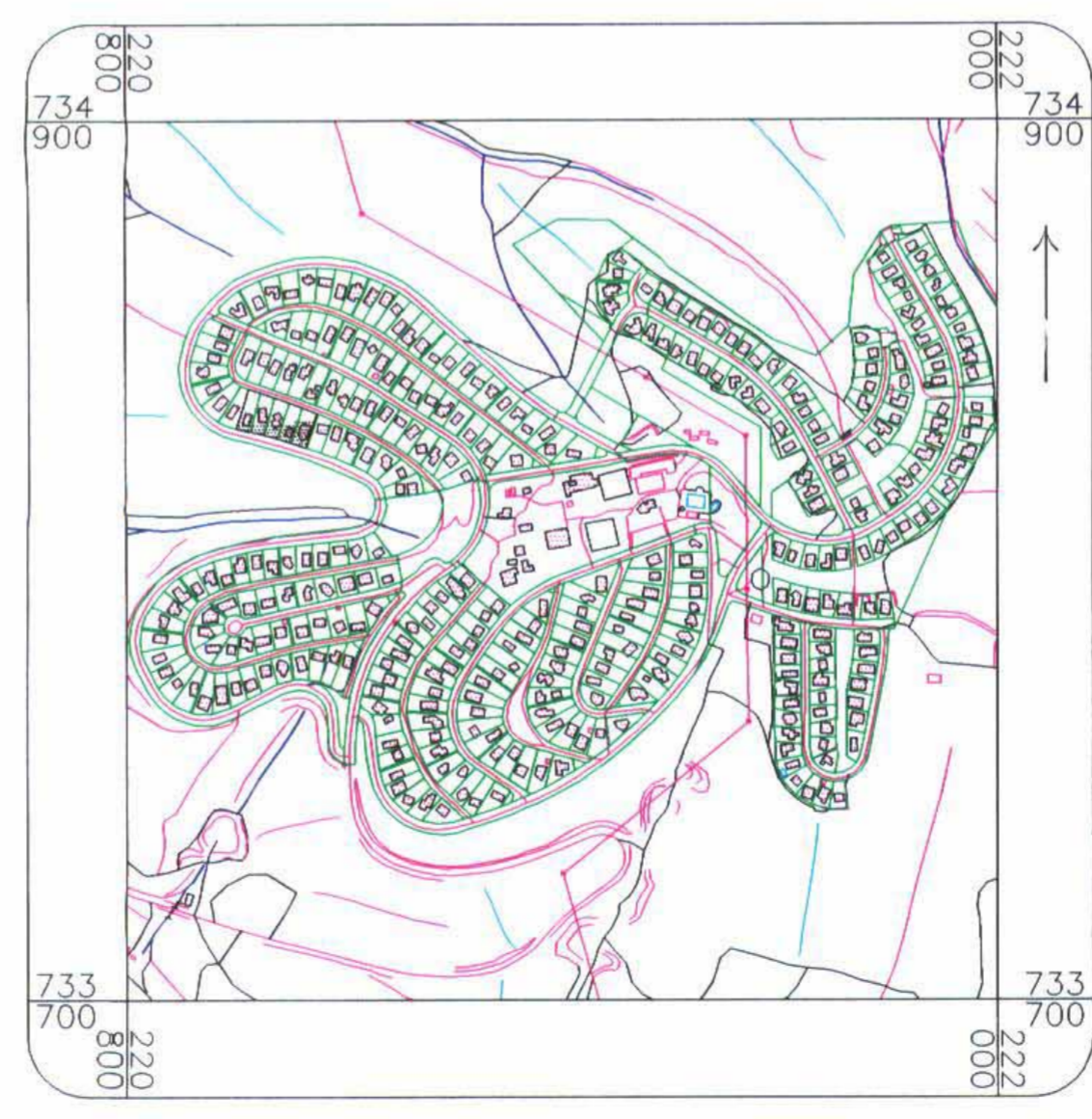
לוח שטחים ואזורים			
שם האזור	מס' מגרש	שטח בדונם מטר	שטח ב-%
מגורים	1	1.065	20.10
מגורים	2	1.070	20.20
מגורים	3	1.098	20.72
מגורים	4	1.007	19.01
מגורים	5	1.058	19.97
סה"כ		5.298	100.00

חוק רישום שיכונים ציבוריים
הוראת השטה-תשכ"ד-1964
ועדת תאום
אושר בהתאם לחוק הנ"ל
תאריך: 26.3.07

חתימת נציג שר הבינוי והשיכון
חתימת נציג שר הפנים
חתימת נציג שר המשפטים
חתימת נציג מנהל מקרקעי ישראל
חתימת נציג הרשות המקומית
חתימת נציג ירר לאיכות הסביבה
חתימת נציג המרכז למפוי ישראל



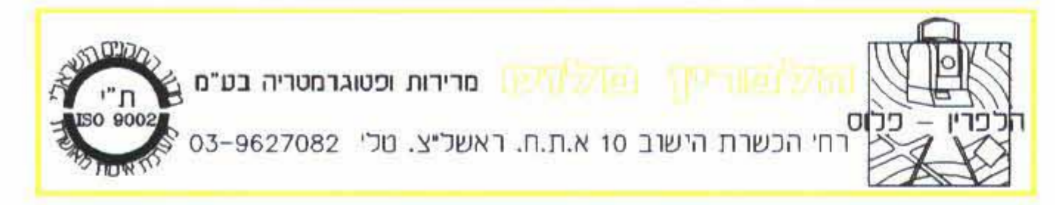
תרשים סביבה 1:10,000



חתימת בעל הקרקע
מנהל מקרקעי ישראל

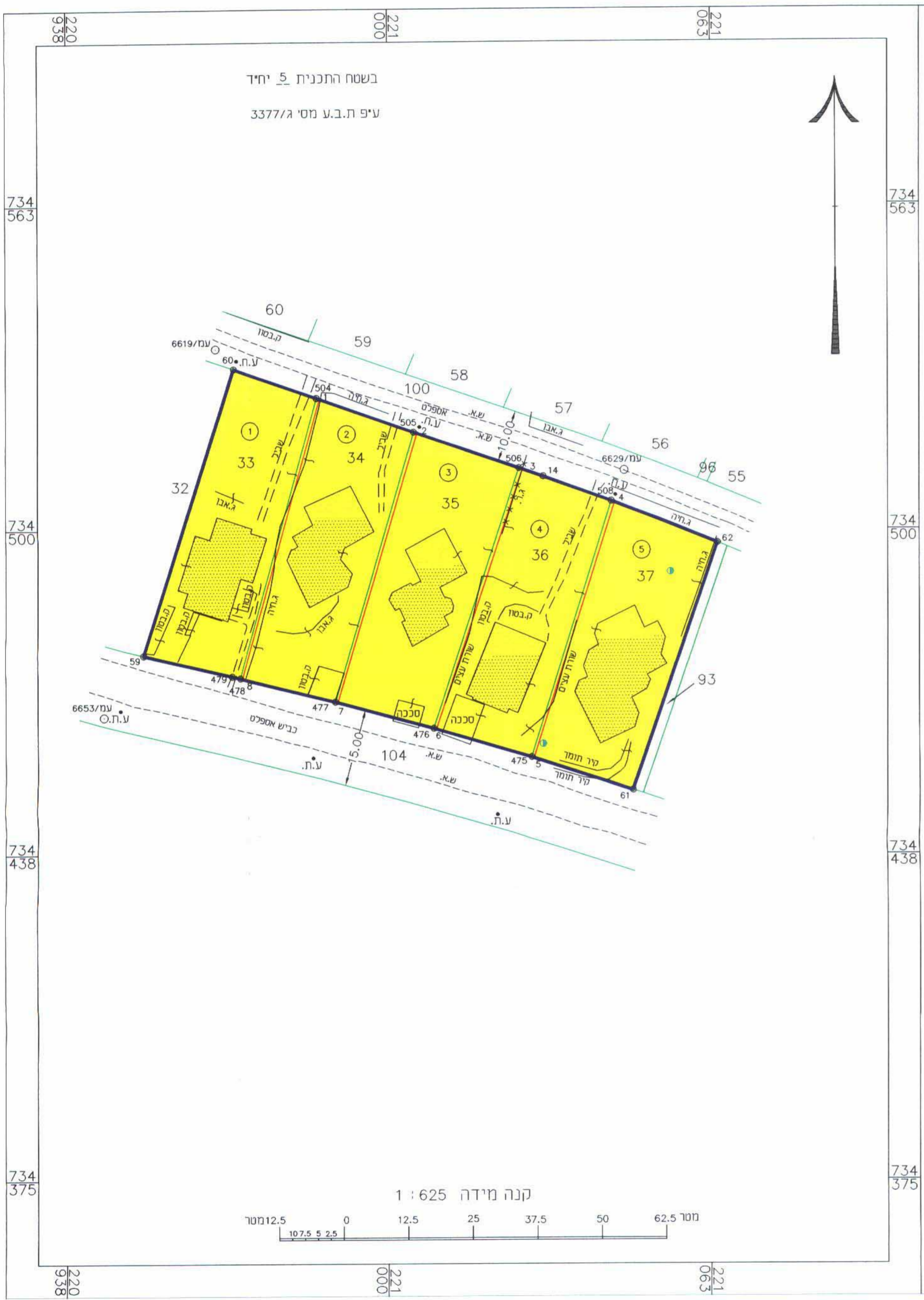
חתימת היוזם
המרכז לרישום עירוני
מנהל מקרקעי ישראל
אילת אלקרט, מאגריפת
מרכזת רישום
מנהל מקרקעי ישראל
רח' שמע טל 12 ת"א 67013
ז"ל: 03-5626643, 03-5625544
פקס: 03-5626754

חתימת המגיש
משרד הבינוי והשיכון
הוכן ע"י



חתימה :
תאריך : 22.09.07

משה פלוס
מודד מוסמך 442



17703-33-37