

**תכנית מס מש/מק/2/5357**

גילון - מגרש 36  
שינוי לתכנית ג/5357 שבתוקף

משרד המבנים  
מחוז המזרח  
23-07-2007  
נתקבל

**תשריט**

איחוד וחלוקה	סמכות ראשית	אופי התכנית
✓	ועדה מקומית	תכנית שניתן מכוזה לוציא רותרים

מחוז : צפון  
מרחב תכנון מקומי : משגב  
רשות מקומית : מוא"ז משגב  
שטח התכנית : 728.5 מ"ר  
קנה מידה : 1:250

גושים וחלקות בתכנית:

גוש	סוג הגוש	חלקות בשלמותן	חלקי חלקות
19034	(ישן)	---	8
19164	(חדש)	36	

חותמות מוסד התכנון:

הרעיה על אישור תכנית מס 2/5357  
הועדה המקומית לתכנון ולבנייה  
מועצה מקומית משגב  
בישיבה מס' 5224  
ביום 2007.01.01  
מנהל הועדה

הרצל גדי  
ממונה מחוז צפון

שלב: הפקדה מהדורה: 1 תאריך: 26/6/07

שמות וזהימות:

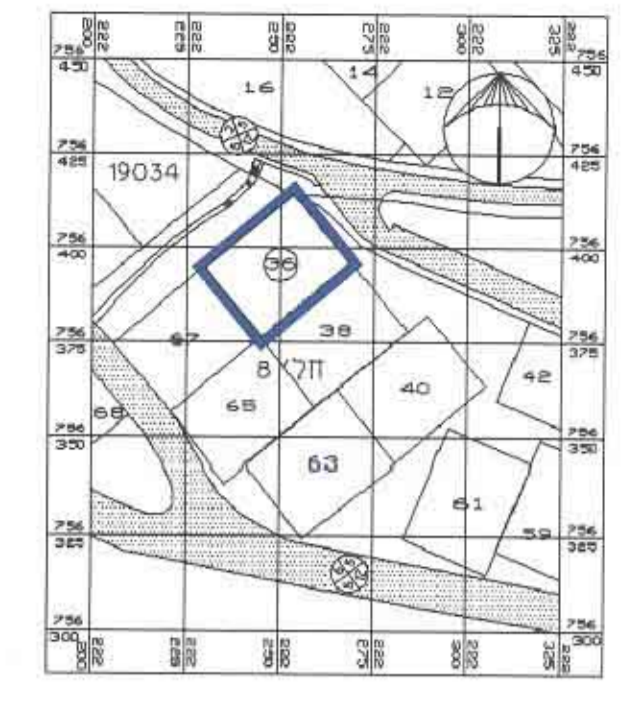
שם: יעקב דורית דגן	תפקיד: יו"ר	חברת: דגן
שם: יעקב דורית דגן	תפקיד: מנ"ש	חברת: דגן
שם: מיעה מרקעי ישראל מחוז צפון	תפקיד: בעל הזכויות בקרקע	חברת: מיעה מרקעי ישראל מחוז צפון
שם: דניאל פרל אדריכל	תפקיד: עורך התכנית	חברת: דניאל פרל אדריכל
שם: רותי עשיידר	תפקיד: מודד	חברת: רותי עשיידר

טבלת שטחים:

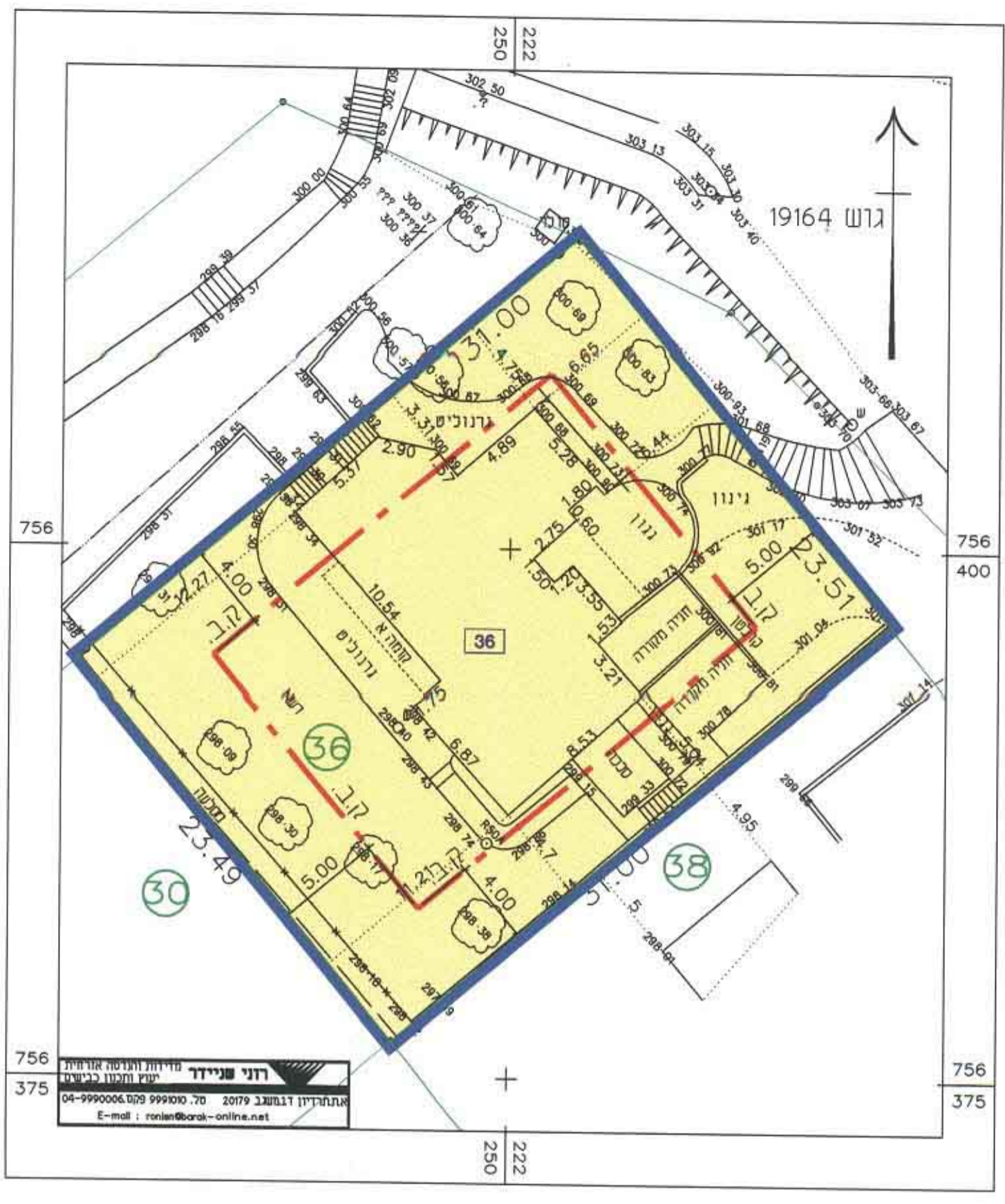
מצב מאושר			מצב מוצע		
שטח	במ"ר	%	שטח	במ"ר	%
תגרים א'	728.5	100	תגרים א'	728.5	100
סה"כ	728.5	100	סה"כ	728.5	100

**מקרא מצב מאושר**

- מגורים א'
- גבול תכנית
- קו בנין
- גבול ומספר חלקה
- גבול ומספר מגרש מוצע
- גבול גוש
- מס' הדרך
- קו בנין
- רוחב הדרך



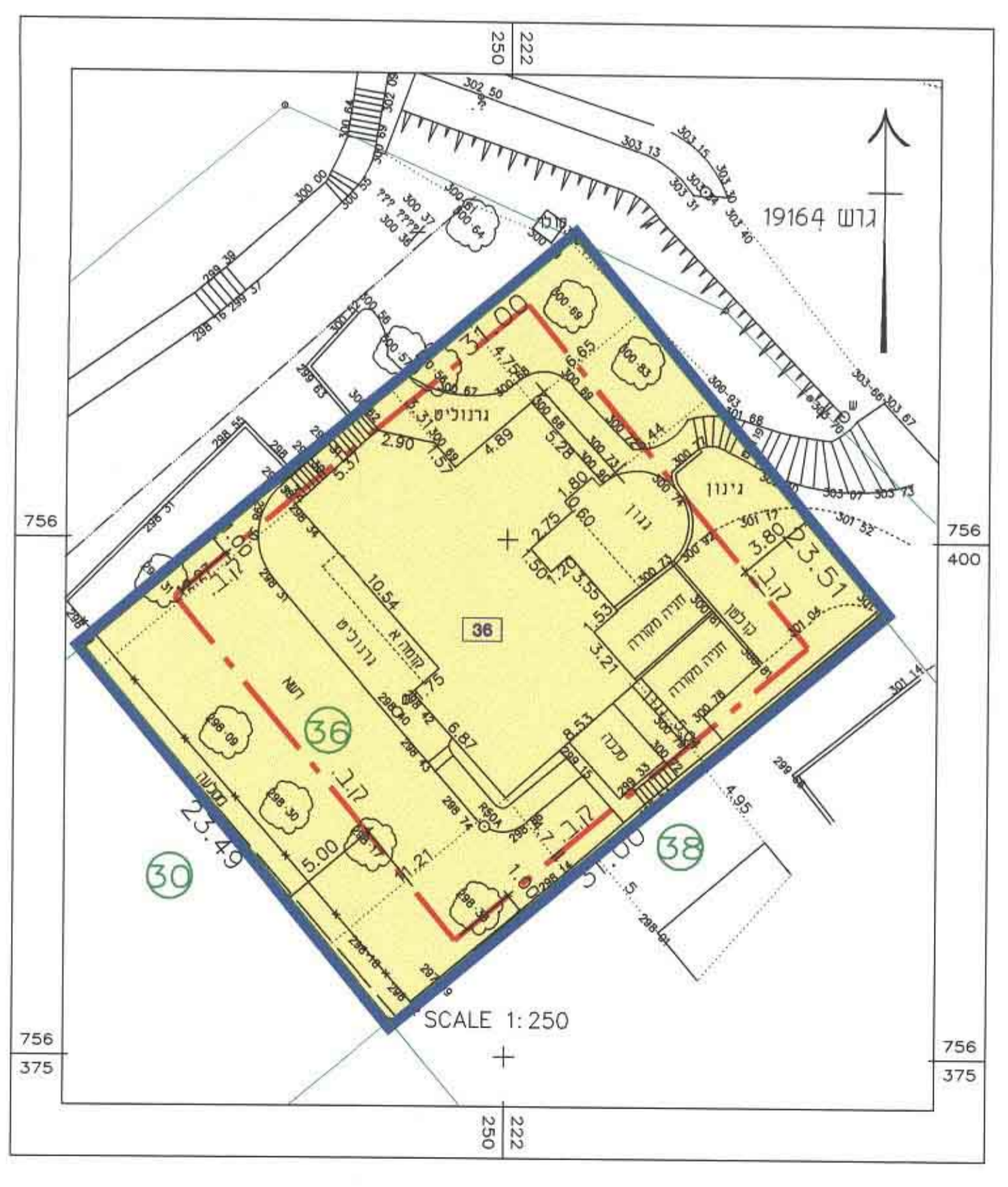
תרשים סביבה  
קנ"מ 1:2000



תכנית מצב מאושר  
קנ"מ 1:250

**מקרא מצב מוצע**

- מגורים א'
- גבול תכנית
- קו בנין
- גבול ומספר חלקה
- גבול ומספר מגרש מוצע
- גבול גוש
- מס' הדרך
- קו בנין
- רוחב הדרך



תכנית מצב מוצע  
קנ"מ 1:250