

מחוז הצפון

מרחב תכנון מקומי - מבוא העמקים
תוכנית מס' ג/14859 לשינוי בהוראות וזכויות בניה המהווה שינוי לתכנית מס' ג/10272

חזות שיפוט מוניציפלי - מ.מ. יקנעם עילית
המקום - יקנעם עילית

גוש 11083 חלקה 14 (חלק) מגרש 12
שטח התכנית - 0.472 ד'

חיוזם - ירימי אהרון ושרה הערבה 41 יקנעם עילית
טל: 04-9894272 פקס: 04-9894576

בעל הקרקע - ירימי אהרון ושרה הערבה 41 יקנעם עילית
טל: 04-9894272 פקס: 04-9894576

עורך הבקשה - חסן מוחמד - אדריכל ת.ד. 384 נצרת טלפקס. 04-6412252
e-mail: hasan_m@bezeqint.net 050-5325772

משרד הפנים מחוז הצפון
חוק התכנון והבניה תשכ"ח 1965
14859/1
אישור תכנית מס'
זועדה המחוזית לתכנון ובניה החליטה
כיום 11.12.06
לאשר את התכנית
לבעל נדו
סמכיל לתכנון
ירימי אהרון ושרה הערבה

14859/1
הודעה יול אישור תכנית מס'
פרוטטה בילקוט הפרסומים מס'
מיום 4.9.07

תאריך: 15-05-04
עדכון תאריך: 02-05-07

חתימות:

חיוזם התכנית

אהרון
שרה

עורך התכנית

מוחמד חסן
אדריכל
38377

בעלי הקרקע

אהרון
שרה

מודד מוסמך

תאריך מדידה

מקרא וסבלת שטחים ושימושים

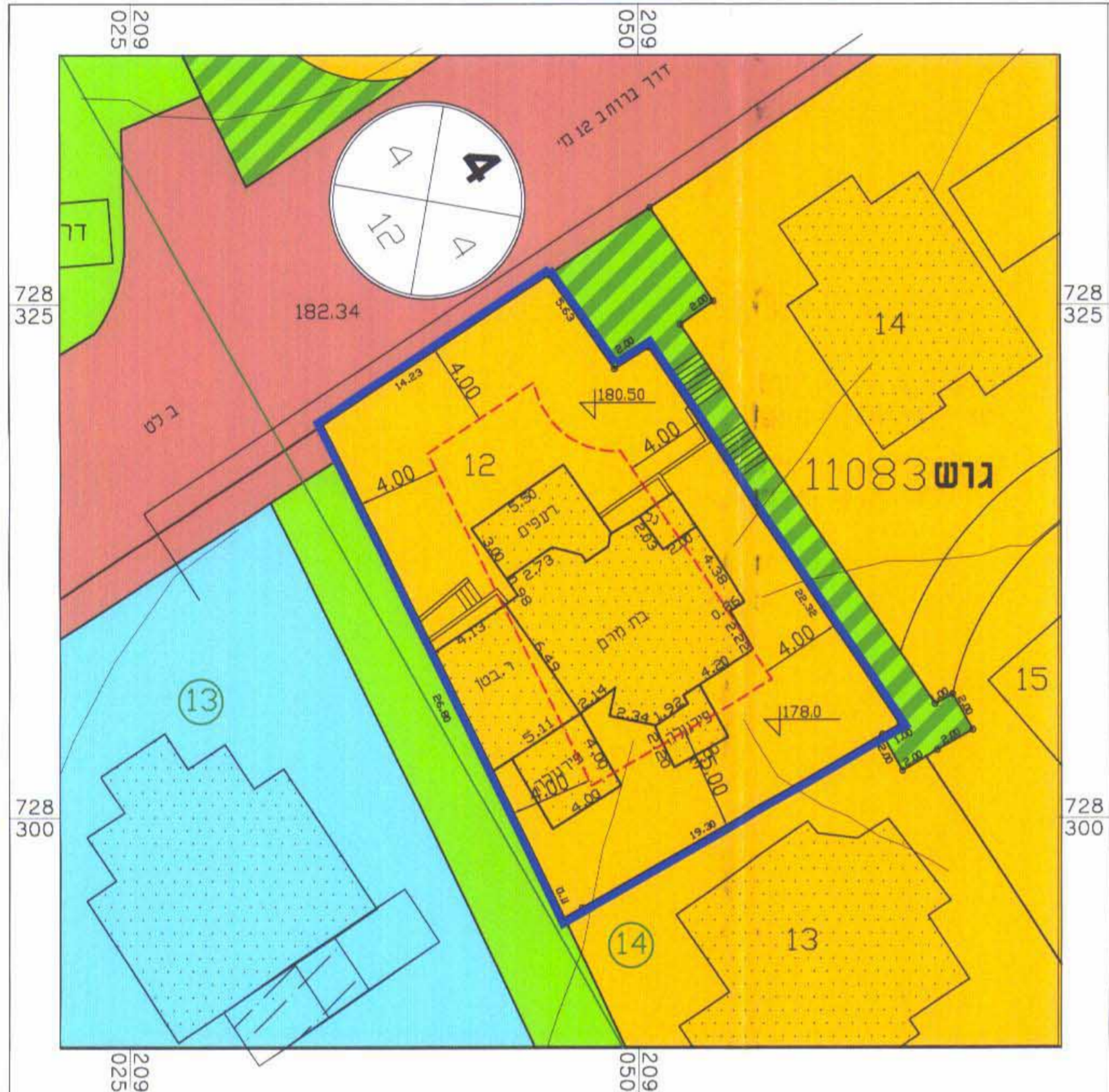
מצב מוצע		מצב מאושר		שטח ב - ד' אזורים		שטח ב - א' אזורים	
100.0%	0.472	100.0%	0.472	100.0%	0.472	100.0%	0.472
100.0%	0.472	100.0%	0.472	100.0%	0.472	100.0%	0.472

-  מגורים ב' ש.צ.פ.
-  דרך מאושרת
-  דרך להולכי רגל
-  קו בנין
-  גבול מגרש
-  מס' מגרש
-  מספר גוש רשום
-  גבול גוש רשום
-  גבול חלקה
-  מס' חלקה

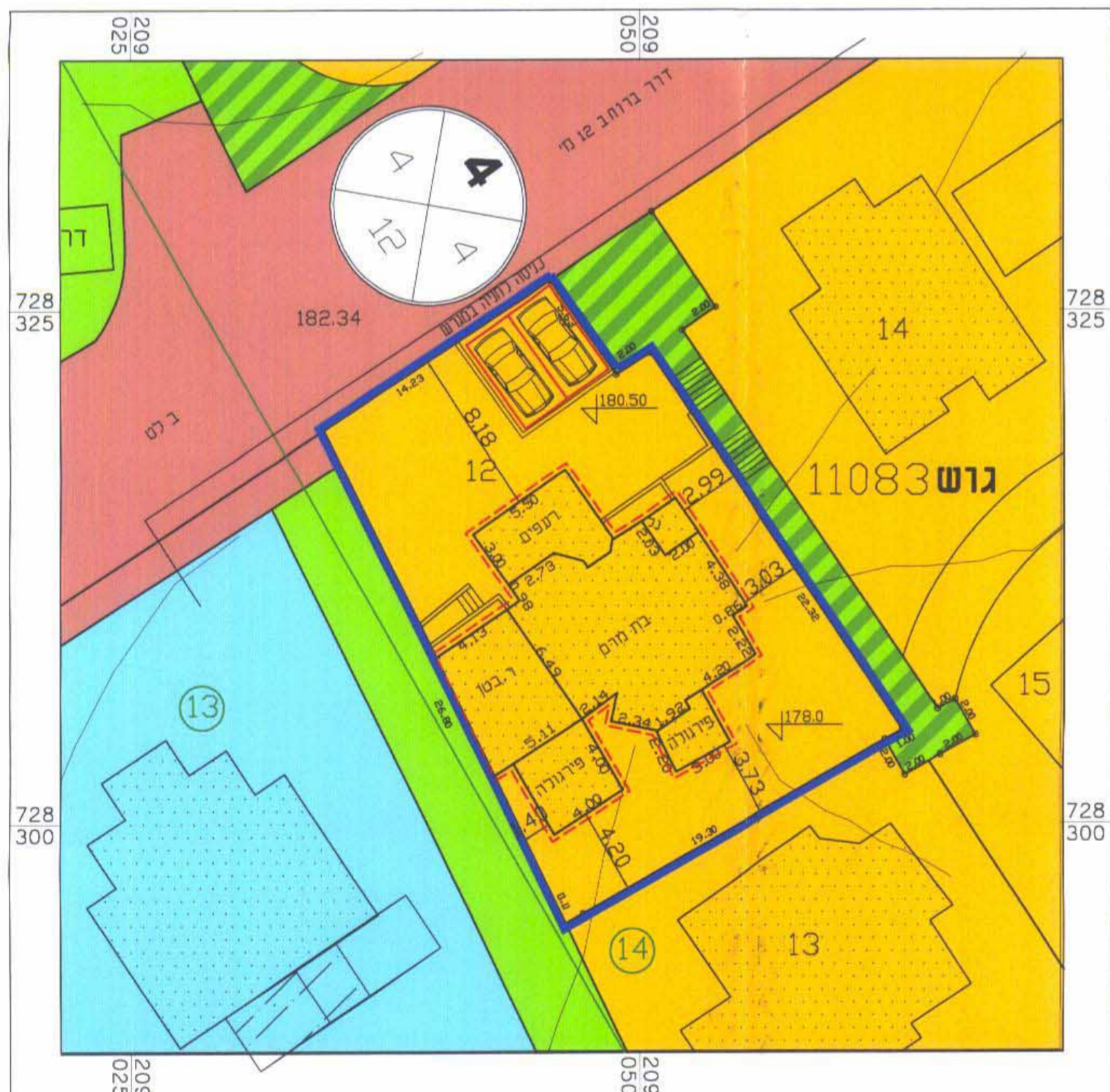
-  מס' דרך
-  מרווחים קדמיים מינימליים
-  רוחב דרך

סבלת נתונים כמותיים

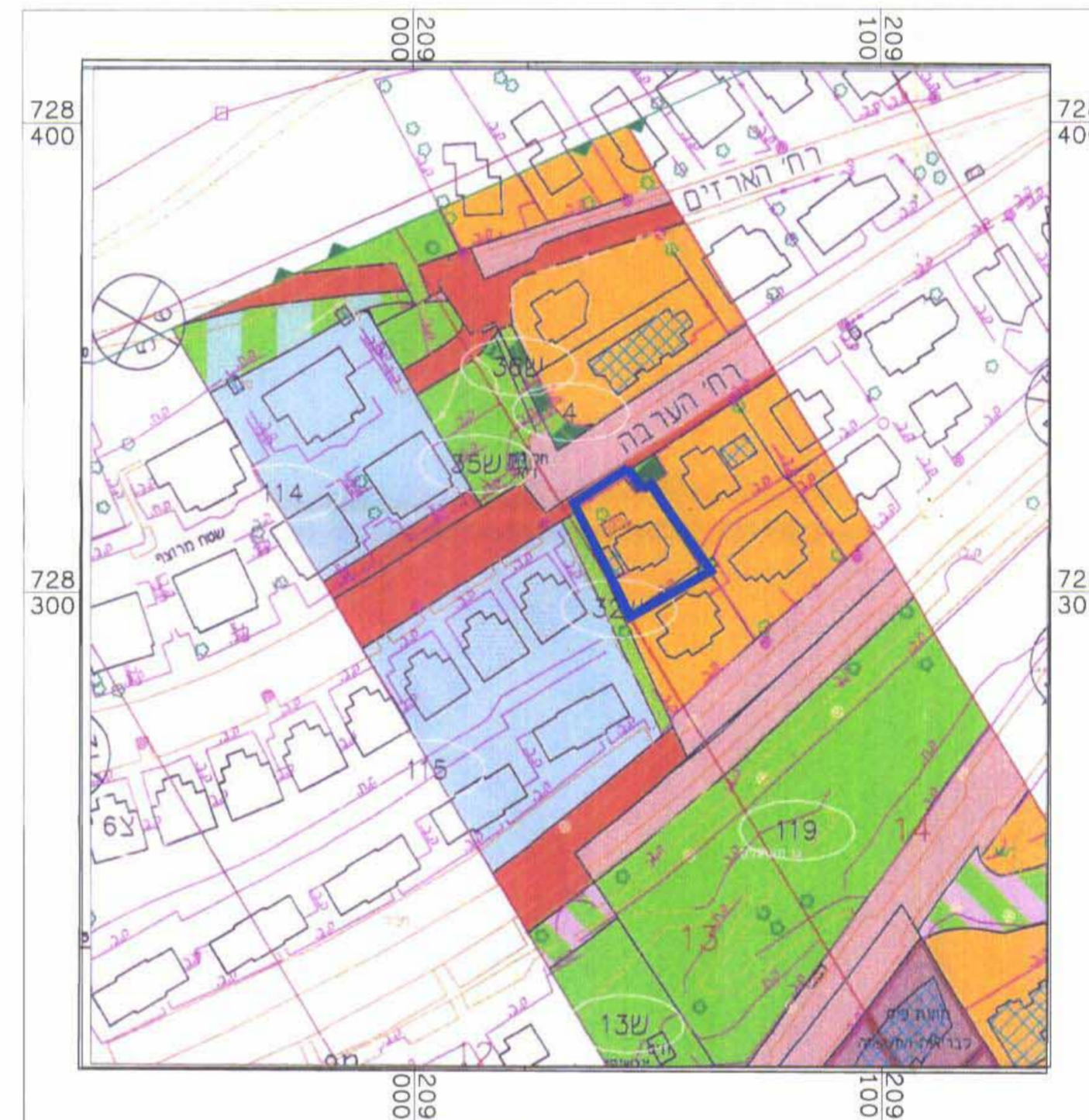
מצב מוצע	מצב קיים	מס' יחיד
1	1	



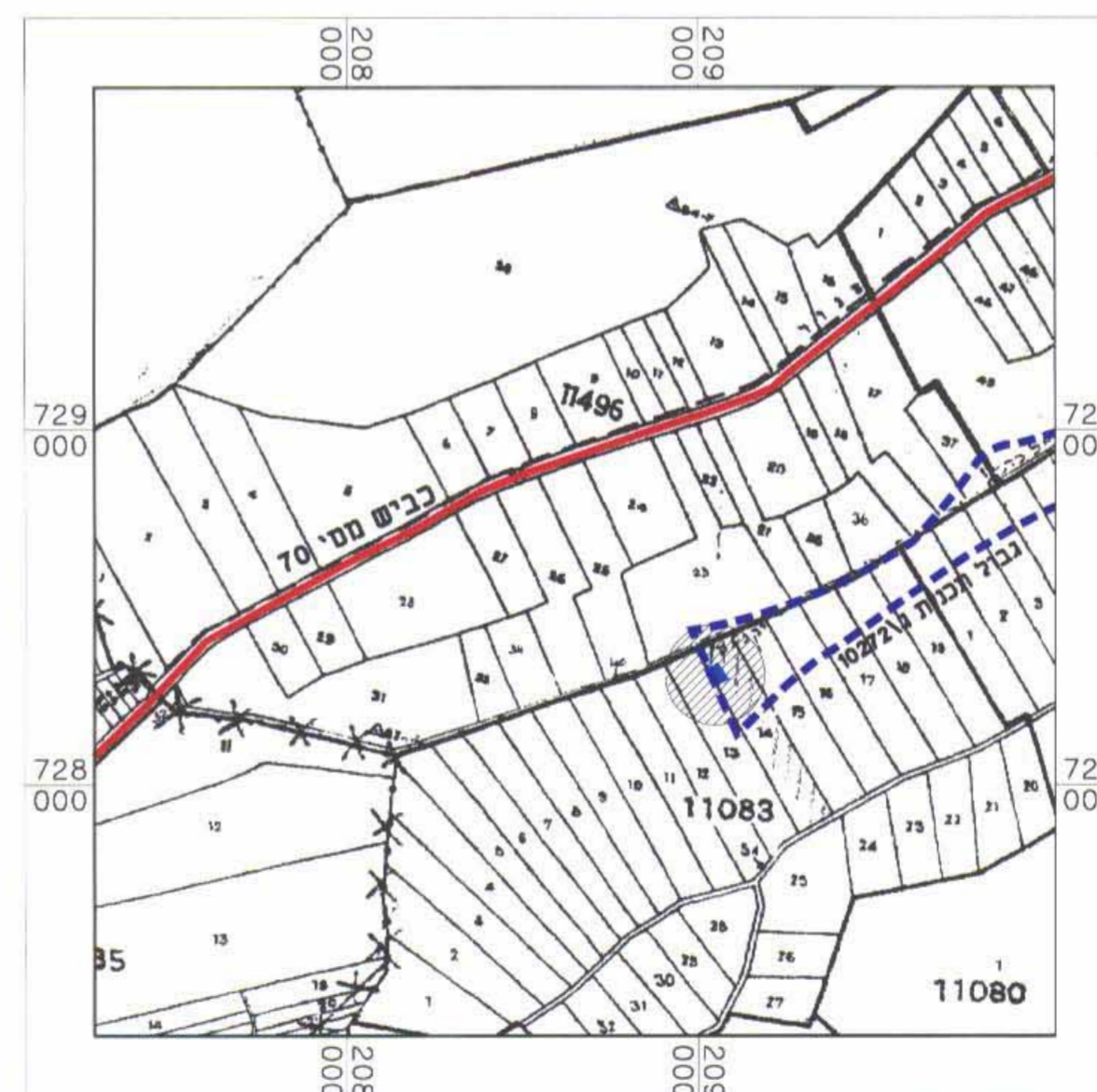
תשריט מצב מאושר קנ"מ 1:250



תרשים מצב מוצע קנ"מ 1:250



תרשים סביבה 1:1250



תרשים סביבה 1:20000