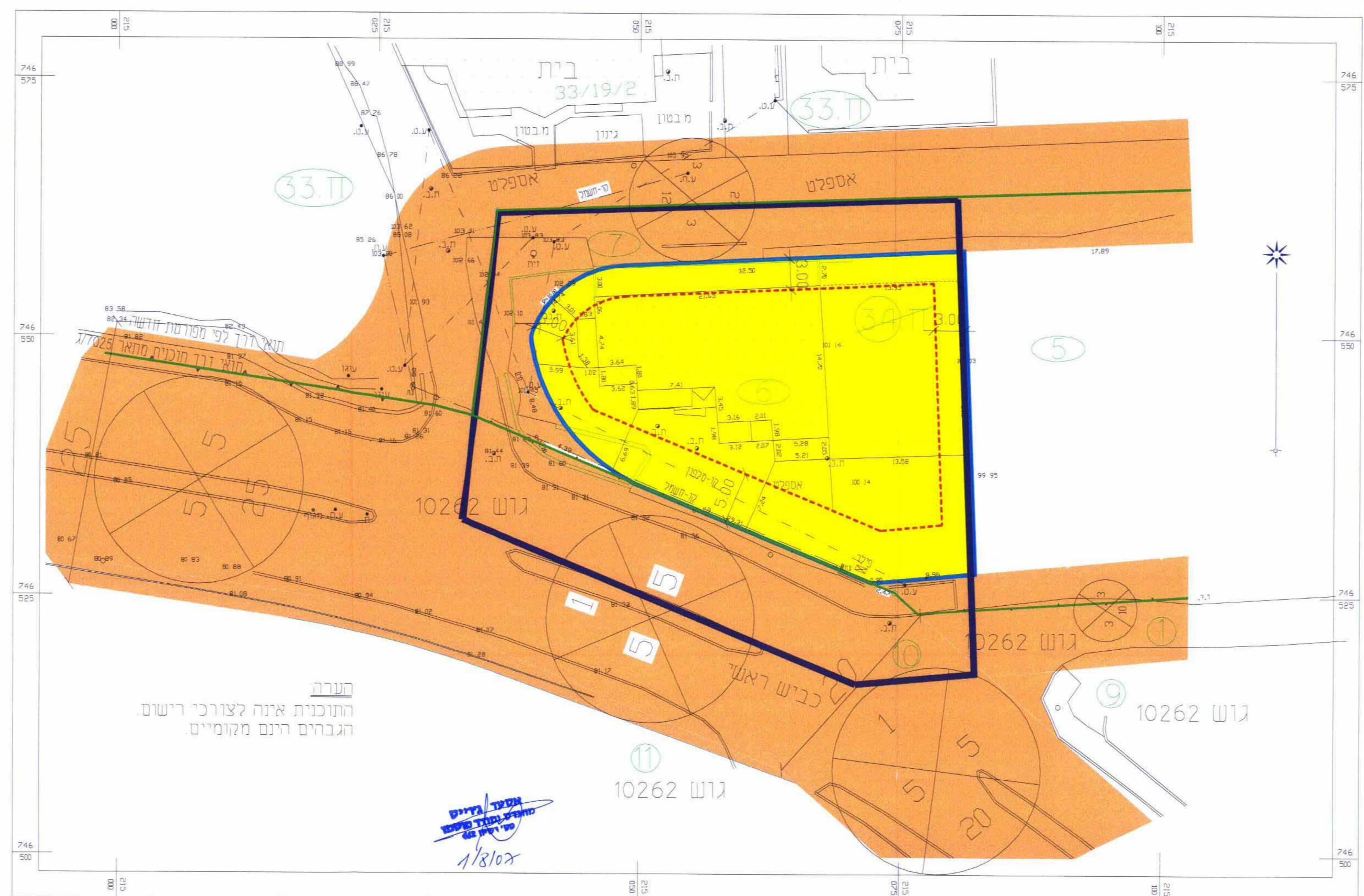
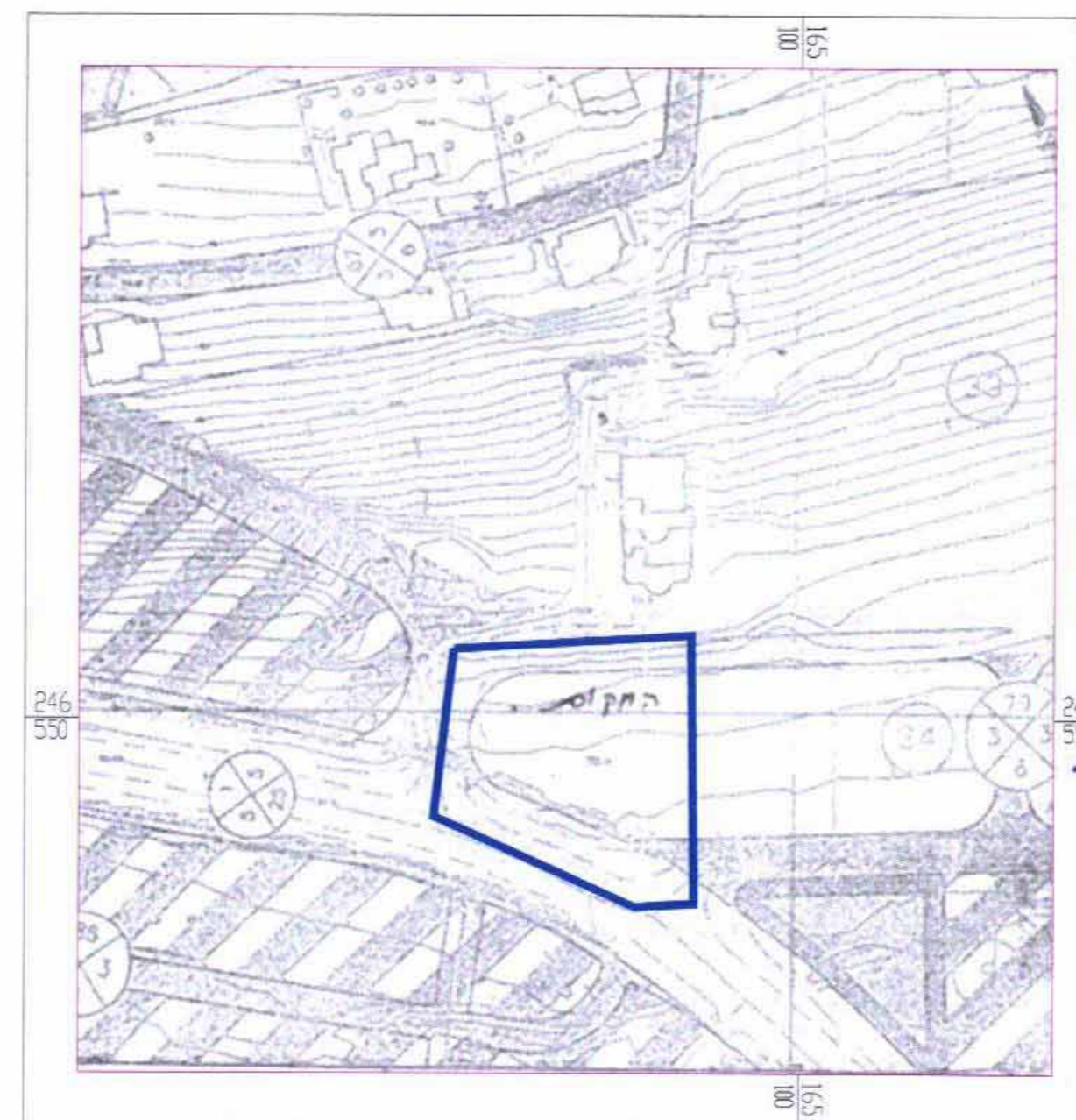




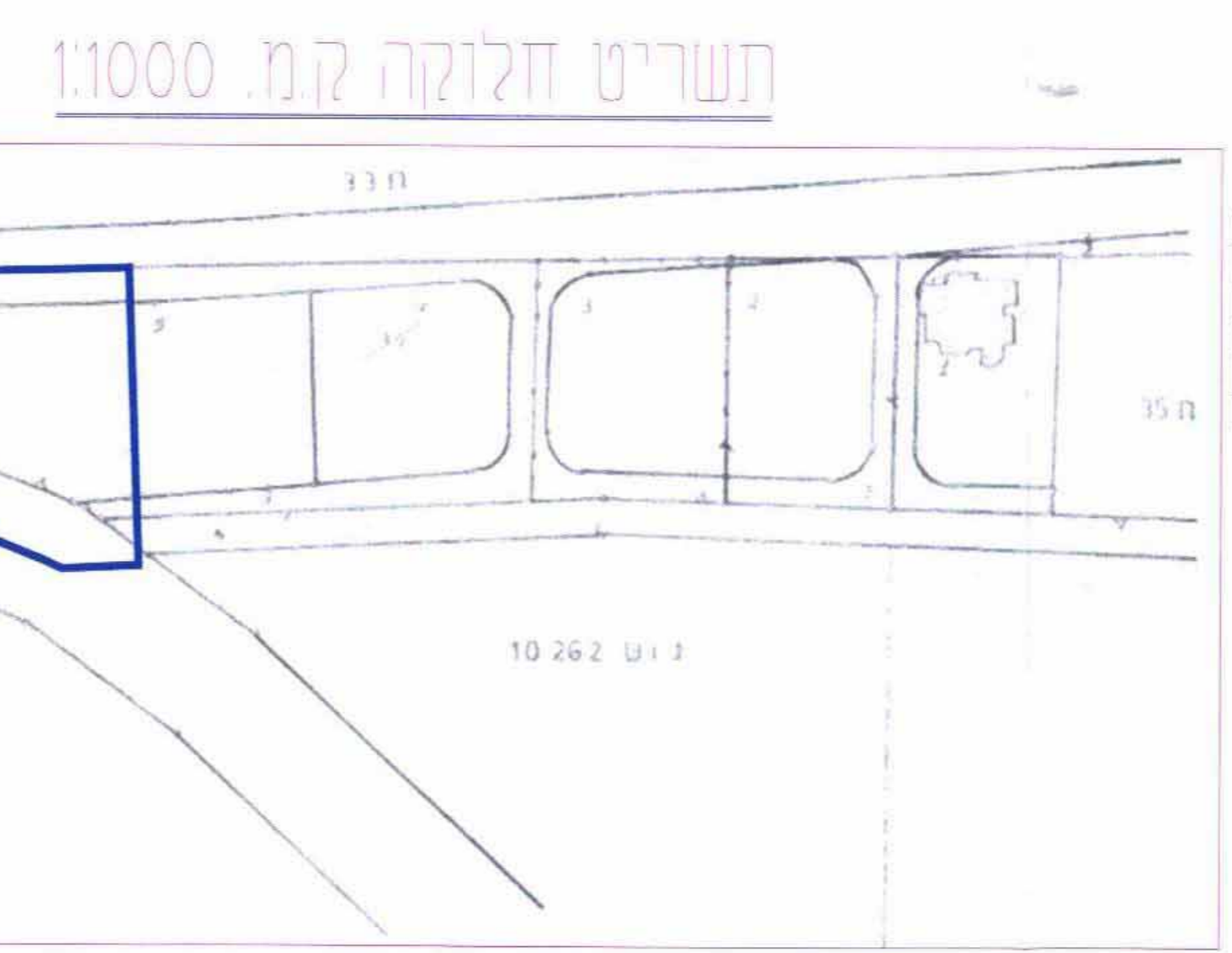
תוכנית מצב מוצע ק.מ. 1:250



תוכנית מצב קיים ק.מ. 1:250



תרשים הסביבה ק.מ. 1:1250 לפי מפורטת 10567/ג



תשריט חלוקה ק.מ. 1:1000

מחוז הצפון
מרחב תכנון מקומי - גבעת אלונים
ישוב: שפרעם

תכנית ג/15308 - שינוי יעד מאזור מגורים לאזור מגורים ומסחר - שינוי תכנית ג/10567 - שפרעם
בעלי חקיקה: ברוך חביב, שפרעם, 050-8421821
יום התכנית: ברוך חביב, שפרעם, 050-8421821
עורך התכנית: מהנדס ח.נקארה
רש' הבג"מ 2 חיפה
טל 04-8507021

שטח התכנית: 1.882 דונם
מס' יחיד: 12 יחיד.
קנ"מ: 1:250

מגרש	חלקה	חלקי חלקות
6	10	54
	10262	10265

תאריך הכנת תוכנית: גוש תאריך: 22/09/04
הכנה: 05/01/05
עדכון 1: 09/04/06
עדכון 2: 14/05/06
עדכון 3: 08/07/07
עדכון 4: 08/07/07

אשר הנכס נמצא במחוז הצפון ויש להכניס יבנה תשס"ח 1945 אישור תכנית מס' 5835 תועדו מחוזיות לתכנון ובניה החליטה ביום 6.6.04. כאשר את התכנית יצא לרישום מס' 8.11.04

- מקרא:
- גבול תכנית:
- גבול חלקת רשות:
- גבול מגרש:
- גבול גוש:
- מספר חלקת רשומה:
- מספר מגרש:
- אזור מגורים 2:
- שטח מגורים ומסחר:
- דרך קיימת או מאושרת:
- קווי בניין:
- בניית לחיטה:
- מספר דרך:
- מרווח צדדי:
- רוחב דרך:

מחצית	מצב קיים	מצב מוצע
מגורים	שטח (דונם)	שטח (דונם)
מגורים ומסחר	1.041	55.31
דרך מאושרת	0.841	44.69
סה"כ	1.882	100