

משרד הפנים מחוז הצפון  
 חוק התכנון והבניה תשכ"ה 1965  
 אישור תכנית מס' 15965  
 הועדה המחוזית לתכנון ובניה החליטה  
 ביום 12.12.07 שאושר את התכנית  
 יוריד להגיש תוכנית

מס' רישום  
 מחוז הצפון ועדה מחוזית  
 17-10-2007  
 נחלה  
 לית

# מחוז הצפון

## מרחב תכנון מקומי - גליל מזרחי

תכנית מס גנ' 15965 לביטול חלק מדרך  
 המהווה שינוי לתכנית מס' ג' 8584 המאושרת

- תחום שיפוט מוניציפלי** - מ.מ. טורעאן
- המקום** - כפר טורעאן  
 גוש 16642 חלקי חלקות 5,4,51,52,53,57,58
- שטח התכנית** - 1.828 ד' -
- היוזם** - סבאח אמיר ת.ז. 032889362 כפר טורעאן 16950  
 ת.ד. 605 טל: 050-5632161
- בעל הקרקע** - סבאח אמיר ת.ז. 032889362 כפר טורעאן 16950  
 ת.ד. 605 טל: 050-5632161 ואחרים
- עורך הבקשה** - חסן מוחמד - אדריכל ת.ד. 384 נצרת טלפקס. 04-6412252  
 e-mail: hasan\_m@bezeqint.net 050-5325772 .79

תאריך: 05-06-2005  
 עדכון: 20-06-2006  
 עדכון: 20-11-2006

חתימות -:

יוזם התכנית

*(Signature)*

בעלי הקרקע

*(Signature)*

עורך התכנית

מוחמד חסן  
 (חריכל מר' 38372)  
 050-5325772

תאריך מדידה

8/07

מודד מוסמך

ערוי עומר  
 מנהל מדידות מוסמך  
 רשיון מס' 1096

**מקרא ומבלת שמחים ושימושים**

מצב מוצע		מצב קיים		יעוד השטח
שטח ב - ד'	אחוזים	שטח ב - ד'	אחוזים	
				גבול תכנית
				גבול תכנית מאושרת
5.08%	0.093			מגורים "א"
86.56%	1.582	91.64%	1.675	דרך מאושרת
8.36%	0.153	8.36%	0.153	דרך משולבת
100.0%	1.828	100.0%	1.828	סה"כ

16623 מס' גוש רשום

גבול גוש רשום

מס חלקה רשומה

גבול חלקה

דרך לביטול

דרך להולכי רגל

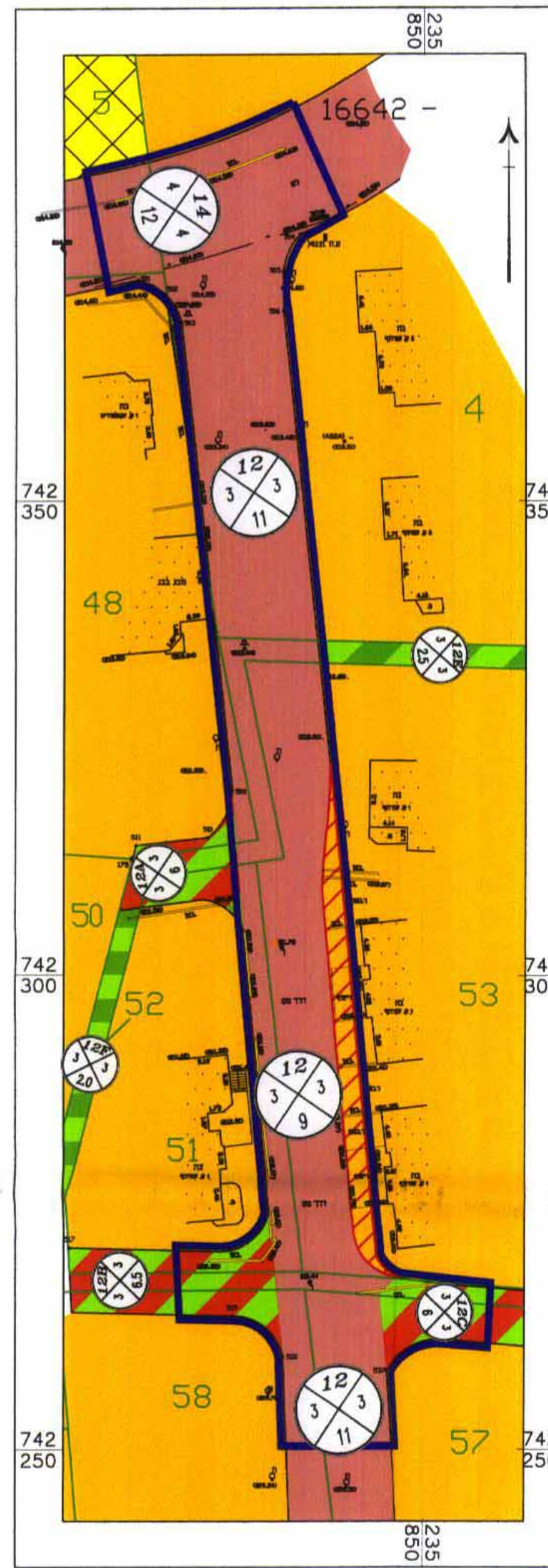
בית קברות

להריסה

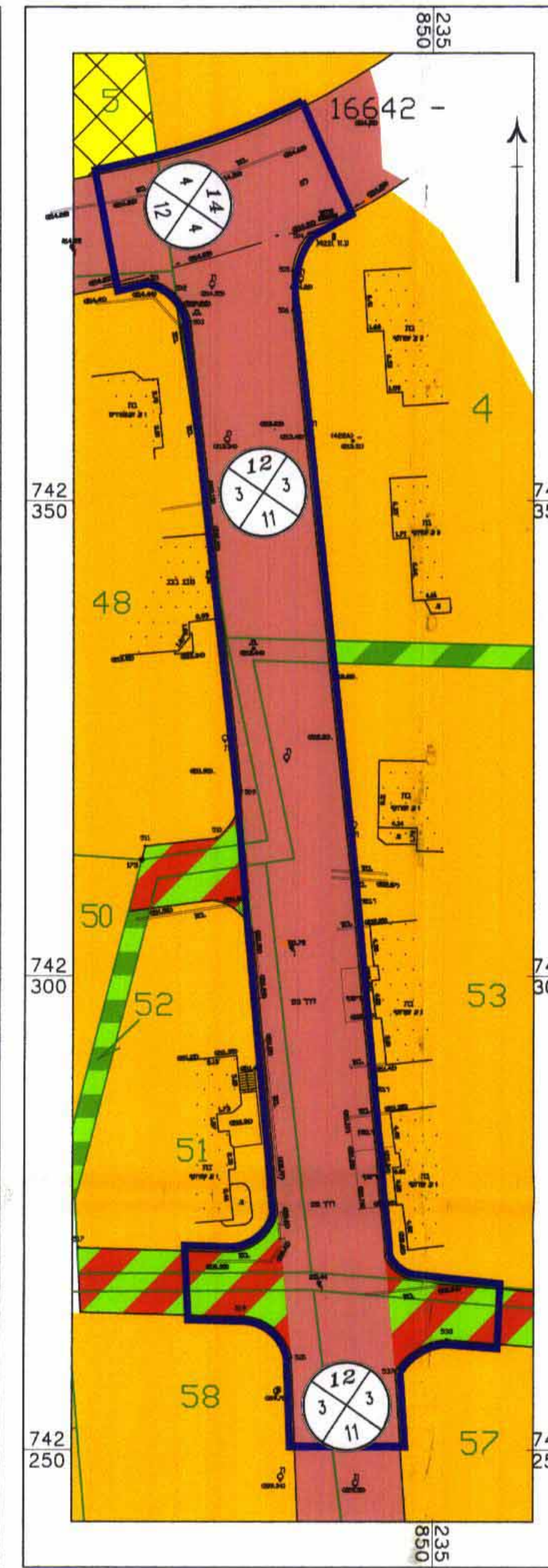
מס' דרך

מרווחים קדמיים מינימליים

רוחב דרך



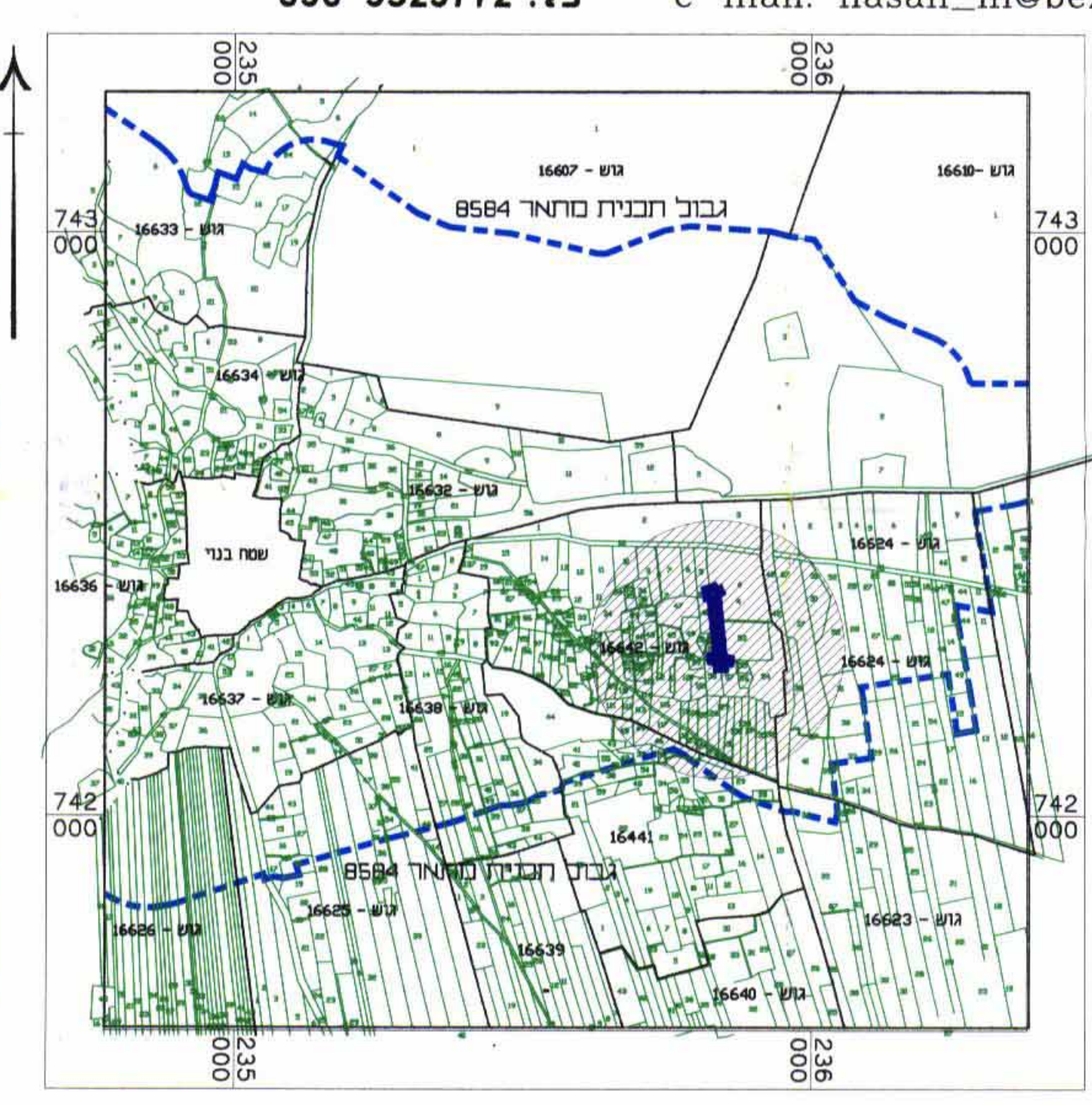
תשריט מצב מוצע קנ"מ 1:500



תשריט מצב מאושר קנ"מ 1:500



תרשים סביבה קנ"מ 1:2500 מצב מאושר



תרשים סביבה קנ"מ 1:10000

\\UR\my book (r)\GM\WFO\turan\16642-53\16642-53.dwg Mon Oct 01 12:30:41 2007 hasan mohamed  
 HP DesignJet 750C Plus Hewlett-Packard HP-GL/2 devices, ADI 4.3 - For Autodesks by HP