

תכנית מס' מק/כר/123/4 שינוי קו בנין ברח' נשר 39, כרמיאל

תכנית מפורסת תשריט

איוווד וחלוקה	מסכת ראשית	אופי התכנית
כלל איוווד החלוקה	גדרה מסוימת	תכנית שניתן מכוחה להוציא ריתורים

מחוז: **מרחב תכנון מקומי**
 רשות מקומית: **כרמיאל**
 שטח התכנית: **0.64 ד'**
 קנה מידה: **1:200**

גושים וחלקות בתכנית:

גוש	סוג הגוש	חלקות בשלמתן	חלקי חלקות
18947	מוסדר	-	186, 13

חזמתות מוסד התכנון:



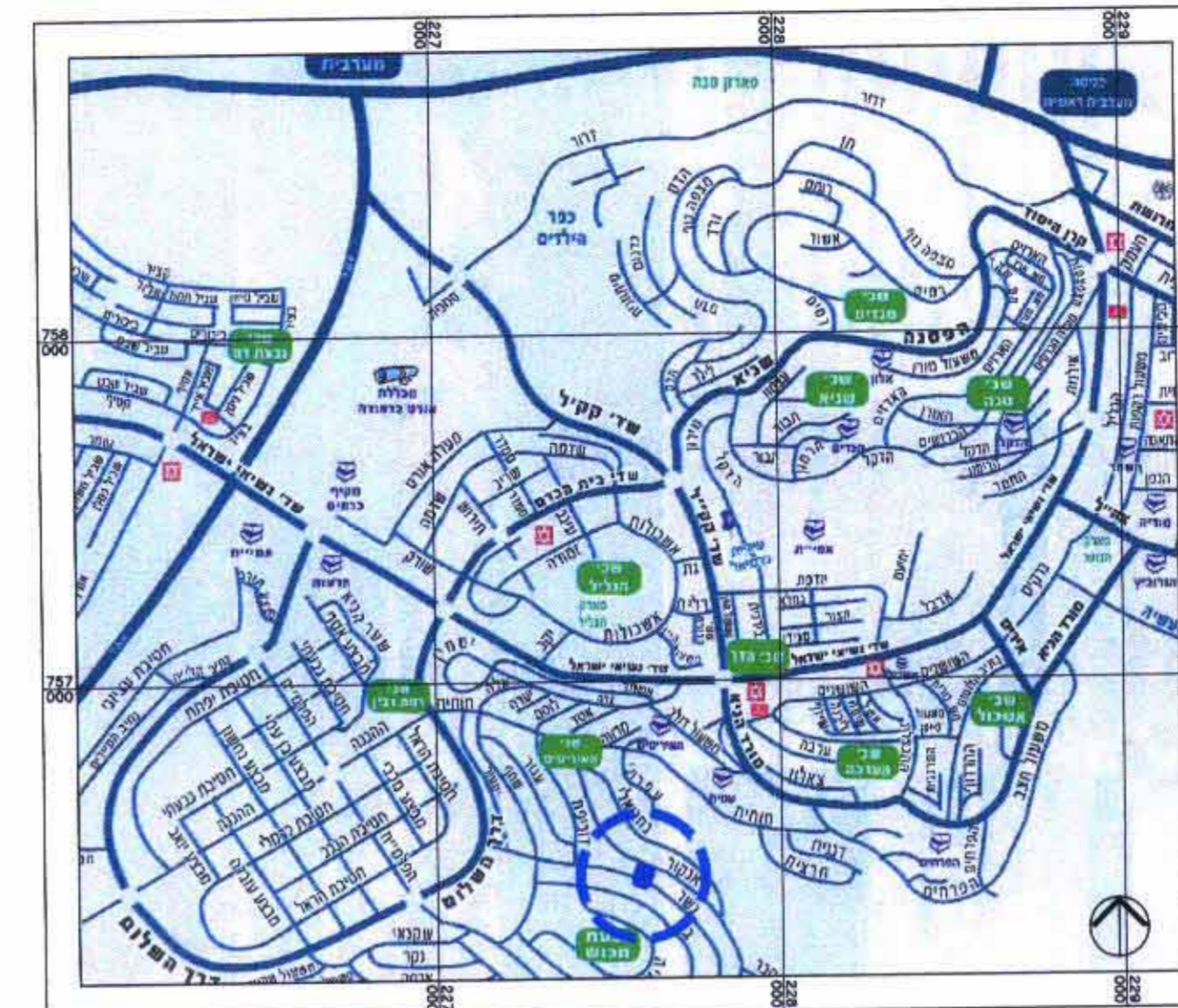
שלב: הגשה | מחזור: 1 | תאריך: 03/12/2016

שמות וזהימות:

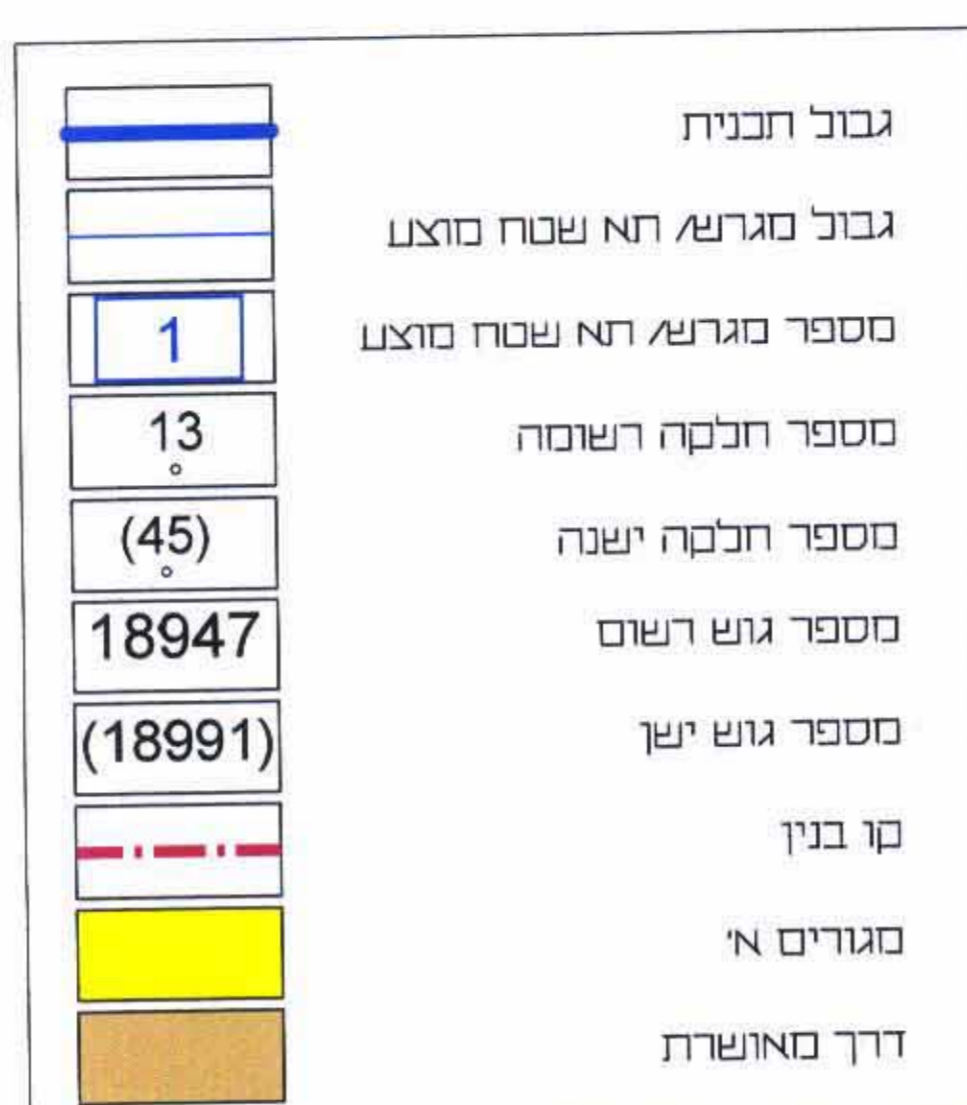
יזום התכנית	יצחק וסימנה כרמיאל	טל: 054-4623750
מגיש התכנית	יצחק וסימנה כרמיאל	טל: 054-4623750
בעל חזכויות במקרקע	מסביב מקרקעי ישראל	טל: 04-65398211
עורך התכנית	ד"ר אביסל	טל: 04-9880725
מודד	סמית סמיר	טל: 04-6412436

טבלת שטחים:

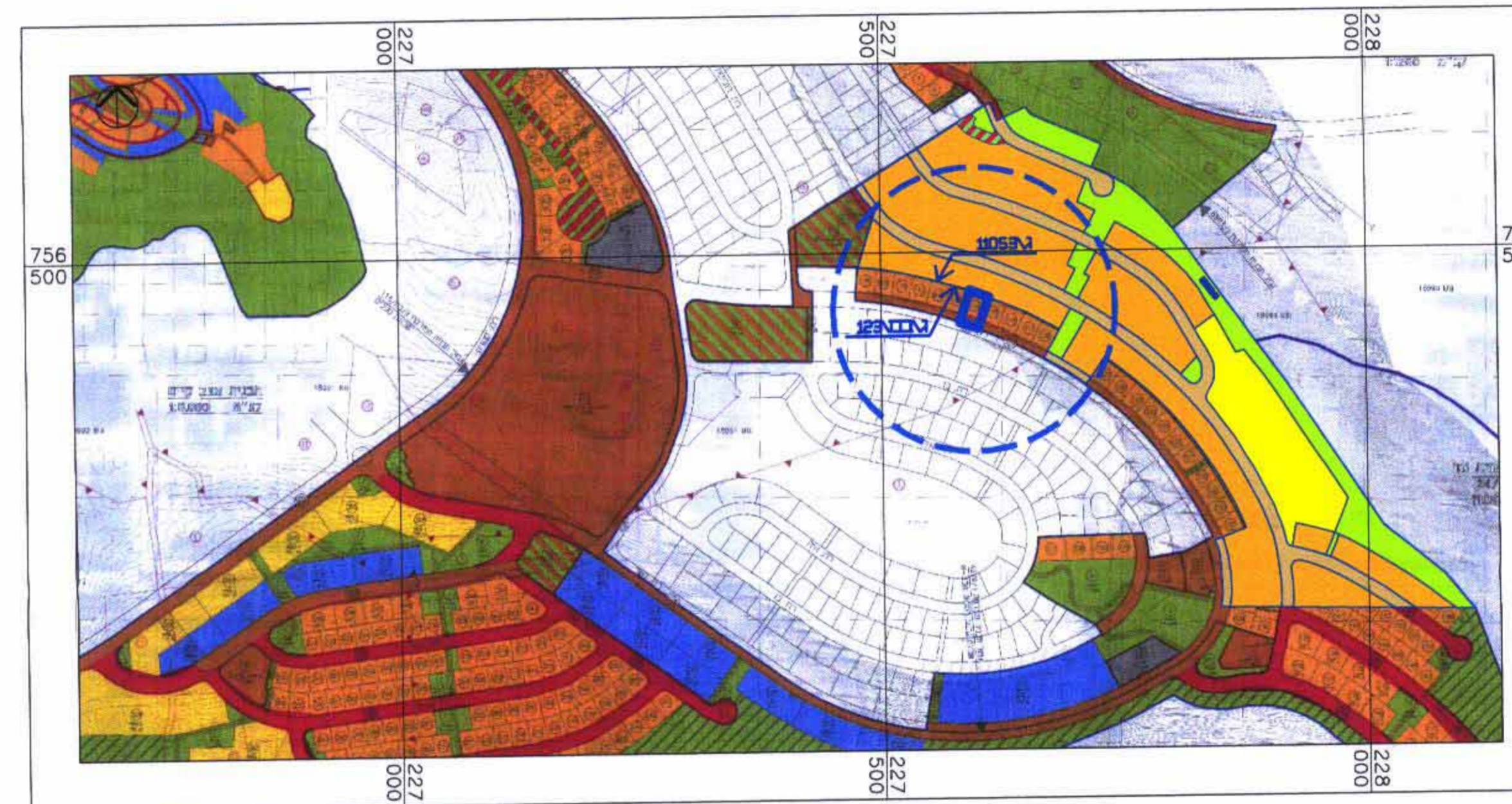
מבן מאושר		מבן מוצע	
יזום	מגדים א'	יזום	מגדים א'
76.6	488.52	76.6	488.52
23.4	149.47	23.4	149.47
100	637.99	100	637.99



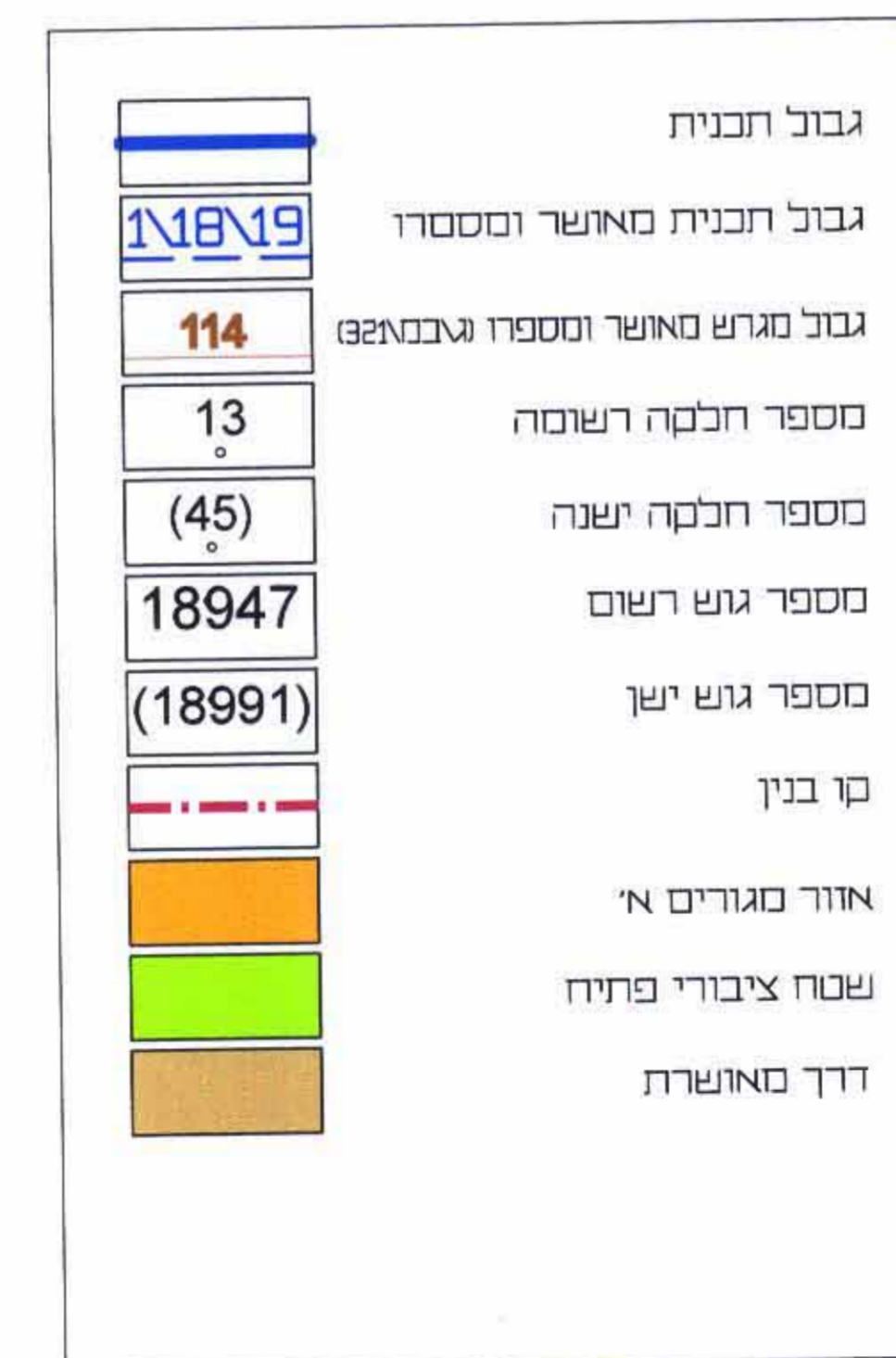
תרשים סביבה ק.מ. 1:20000



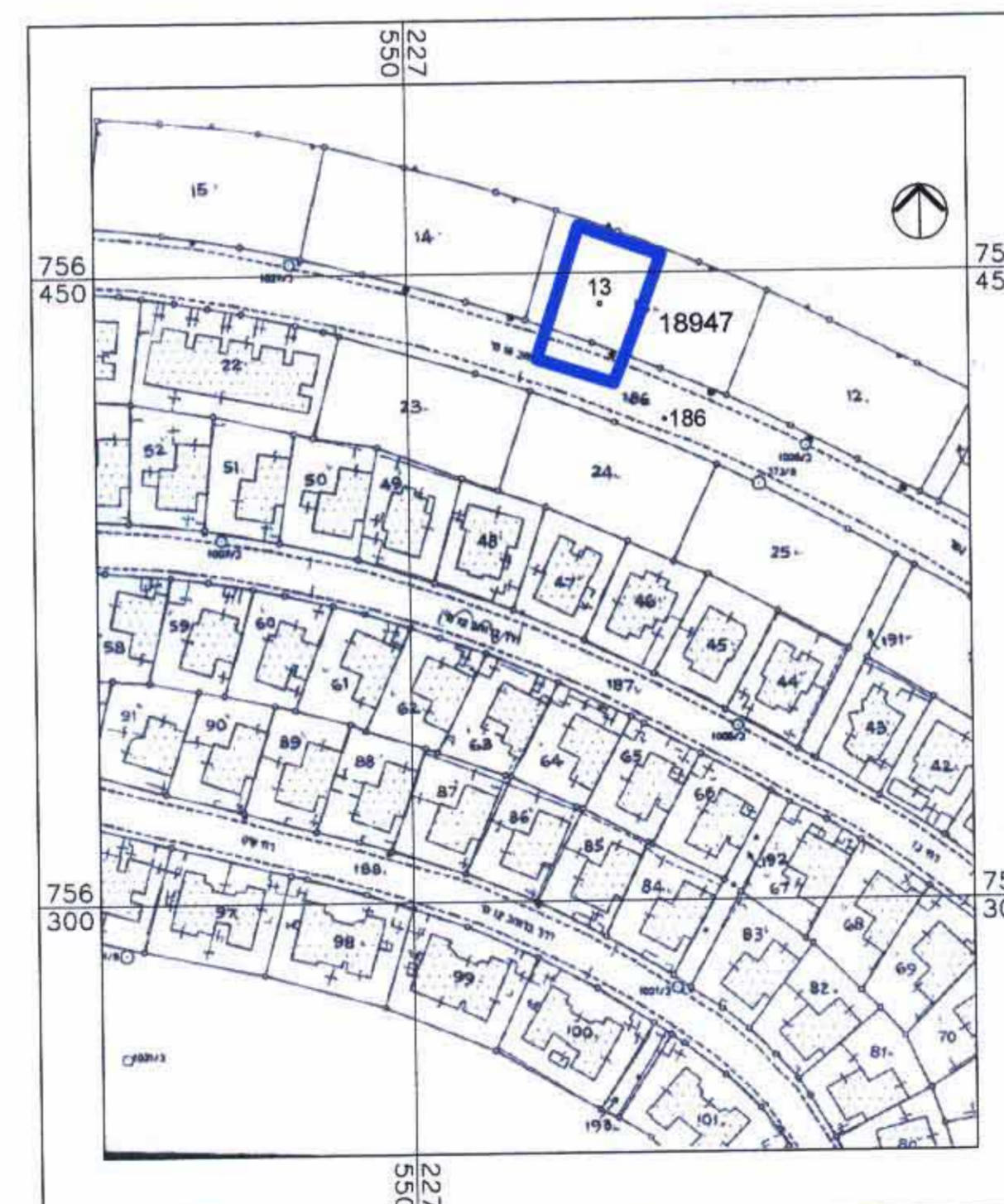
מקרא מצב מוצע



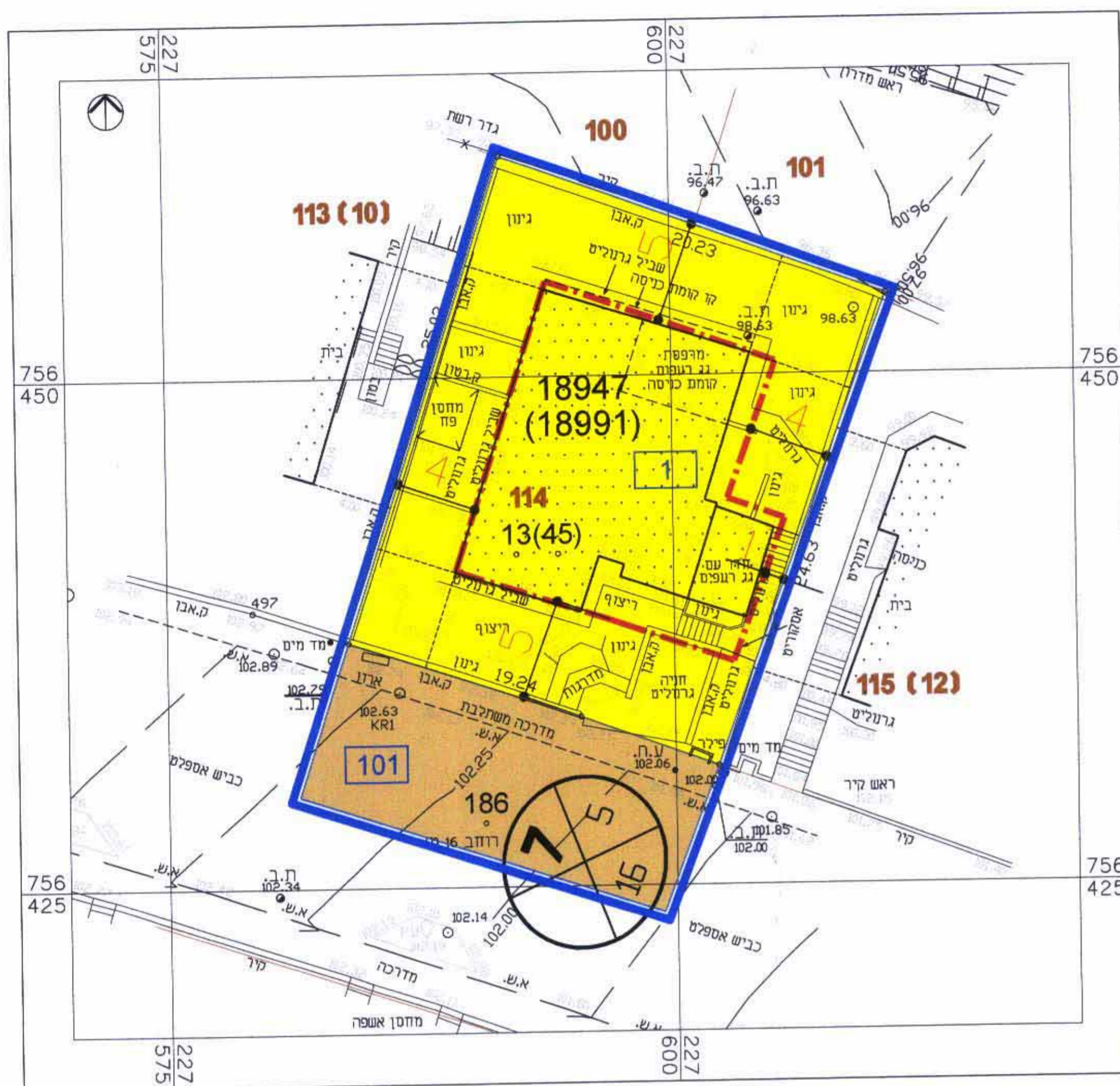
קומפילציה מתכניות מאושרות ק.מ. 1:5000



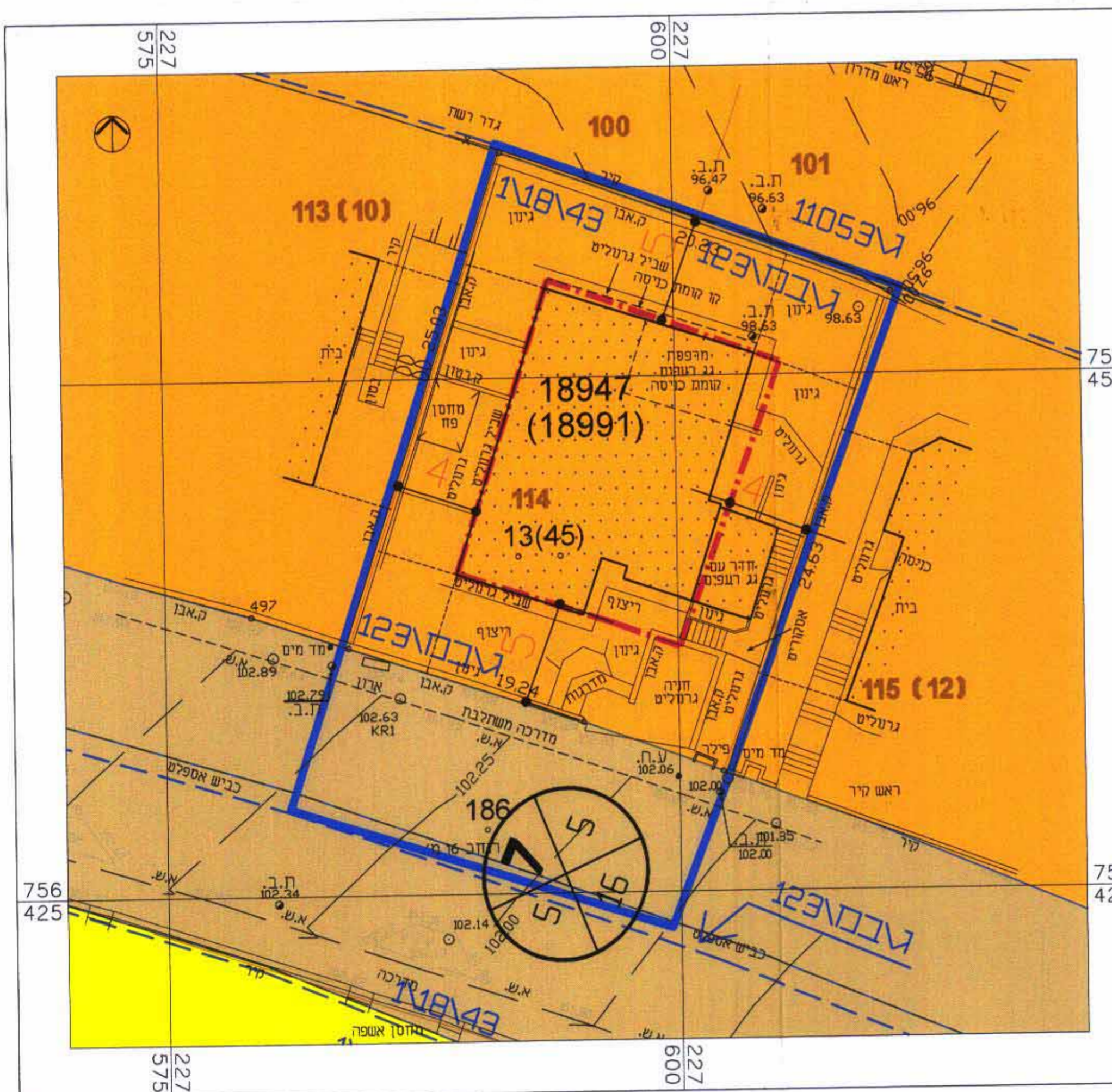
מקרא מצב מאושר



תרשים סביבה ק.מ. 1:1500



תכנית מצב מוצע ק.מ. 1:200



תכנית, מצב מאושר ק.מ. 1:200