קצרין מגרש 101

תכנית שינוי קו בניין כוללת הוראות של תכנית מפורטת

תשריט

איחוד וחלוקה	סמכות רשותית	אופי תכנית
-	ועדה מקומית	תכנית שינוי קו בניין

מחוז :	צפון
מרחב תכנון מקומי :	קצרין
רשות מקומית :	קצרין
שטח התכנית :	294 מ"ר
קנה מידה:	1:250

גושים וחלקות בתכנית:

גוש	סוג גוש	חלקות בשלמותן	חלקי חלקות
26000	מוסדר	17,21	

זוהתמות מוסד התכנון :

חוק התכנון והבניה, התשכ"ה-1965
הועדה המקומית לתכנון ובניה קצרין
אישור תכנית מס' קצ/מק/134/26
הועדה המקומית החליטה להמליץ את התכנית
התכנית בתוקף
שמואל בר לב
יו"ר הועדה
ממונה/ל לתכנון

שלב: הפקדה | מהדורה : | תאריך : 21-1-09

שמות וזהתימות :

יזם התכנית	שם	אבוסבלן אהרון	חתימה	
	כתובת	קצרין רחוב המשושים מגרש 101		
	טלפון	0509987946	דוא"ל	
מגיש התכנית	שם		חתימה	
	כתובת	קצרין רחוב המשושים מגרש 101		
	טלפון	0509987946	דוא"ל	
בעל הזכויות בקרקע	שם	מינהל מקרקעי ישראל ואחרים	חתימה	
	כתובת			
	טלפון		דוא"ל	
עורך התכנית	שם	עפרי דיין (ראפאן) אדריכל	חתימה	
	כתובת	שדרות ההסתדרות 6,קצרין,משרד אדריכל		
	טלפון	04-6870147	פקס	054-6888913
	דוא"ל	dreamer2@gmail.com		
סדרן	שם	פרחאת פוחמד	חתימה	
	כתובת	משרד למדידות ותכנון		
	טלפון	בוקעאתא -רמת הגולן -מיקוד 12437	פקס	0522357149
	דוא"ל		טלפון	04-6985375

מתכנן מס' קצ/מק/134/26

סבלת שטחים :

מצב מאושר		מצב מוצע	
ייעוד	בנייר	ייעוד	בנייר
מגורים	294	מגורים	294
סה"כ	294	סה"כ	294

תרשים סביבה
קנ"מ 1:50000

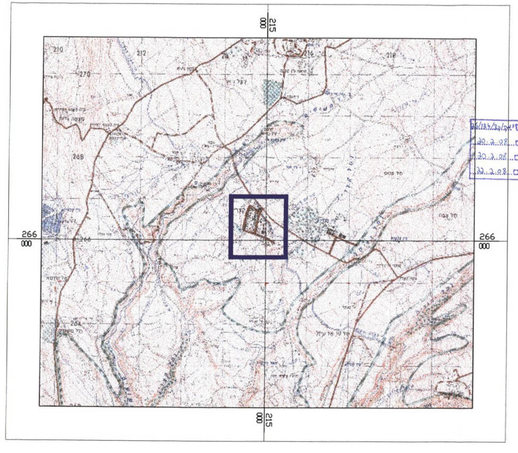

תרשים סביבה
קנ"מ 1:1250

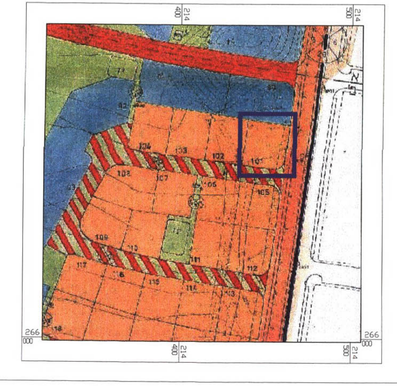

מקרא
מצב מוצע

- קו גבול
- קו בניין
- גבול תאי שטח
- 101 תאי שטח
- יעוד קרקע מגורים

מפה מצבית

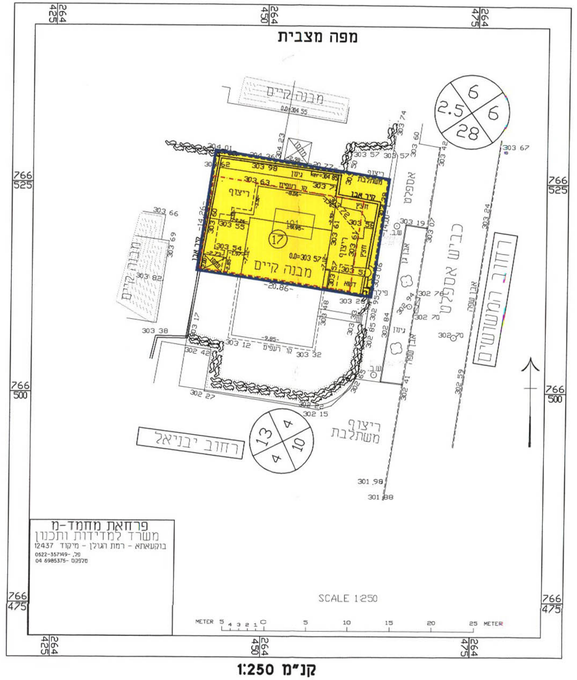

קנ"מ 1:250

מקרא
מצב מאושר

- קו גבול
- קו בניין
- גבול תאי שטח
- 101 תאי שטח
- יעוד קרקע מגורים

מפה מצבית

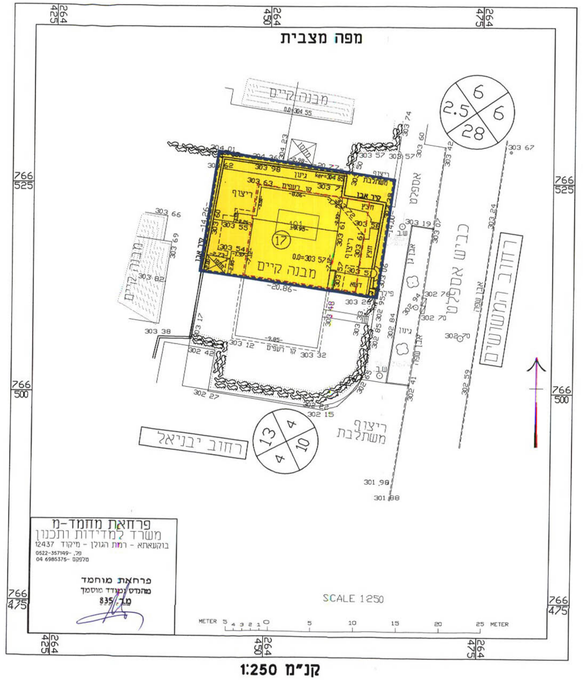

קנ"מ 1:250