

משרד הפנים  
מחוז הצפון ועדה מחוזית  
22-01-2003  
נתקבל  
נצרת עילית

**מחוז : הצפון**  
**מרחב תכנון מקומי : מבוטא עמקים**  
**תחום שיפוט מוניציפלי: רינה**

תכנית מפורטת מס' 15497/גז-15497 שינוי בהוראות וזכויות בניה המהווה שינוי לתוכנית מתאר ג/5249 המאושרת.

**היחם :** בוזארי ראמי - נצרת עילית מיקוד 17000 ת.ד. 6807 טל' 6553880  
בוזארי נימה  
**בעלי הקרקע :** פרטיים  
**עורך התכנית :** משרד ענאן עבד אלראזק  
מנהלת אורחית מיטא עומרי מ"ר 88975  
טל' 04-6462029 פקס 04-6570968  
נצרת מיקוד 16000 ת.ד. 2550

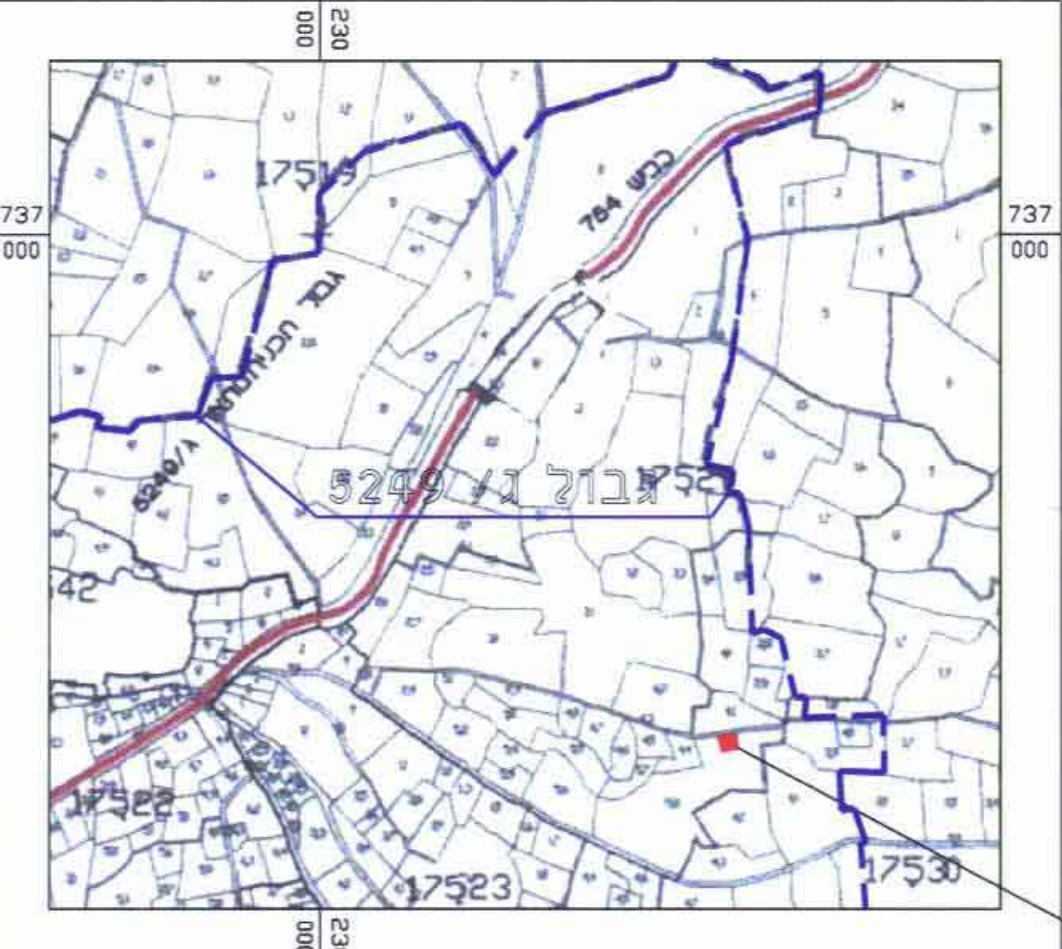
**מחיר משמך :** ענאן עבד אלראזק מס' רשיון 782  
טל' 04-6462029 פקס 04-6570968  
**שטח התכנית :** נצרת דרך עפולה ת.ד. 2550  
620 מ"ר

**הקרקע הכלולה בתכנית :** גוש 17529 חלק מחלקה 58 .  
**מס' יחיד :** 3 יחיד

**טבלת שטחים**

מצב מאושר	מצב מציע	אזור
שטח ברום	שטח ברום	שטח באזורים
0.500	0.500	0.500
0.120	0.120	0.120
0.620	0.620	0.620
100%	100%	100%

**חתימות:**  
יחום התכנית 15497  
בעל הקרקע 15497  
תאריך 5-1-2008 חתימת מודד ענאן עבדאלראזק  
מנהל אורחית מיטא עומרי מ"ר 88975  
מודד מוסמך ענאן עבדאלראזק  
מנהל מודד מוסמך מיטא עומרי מ"ר 88975



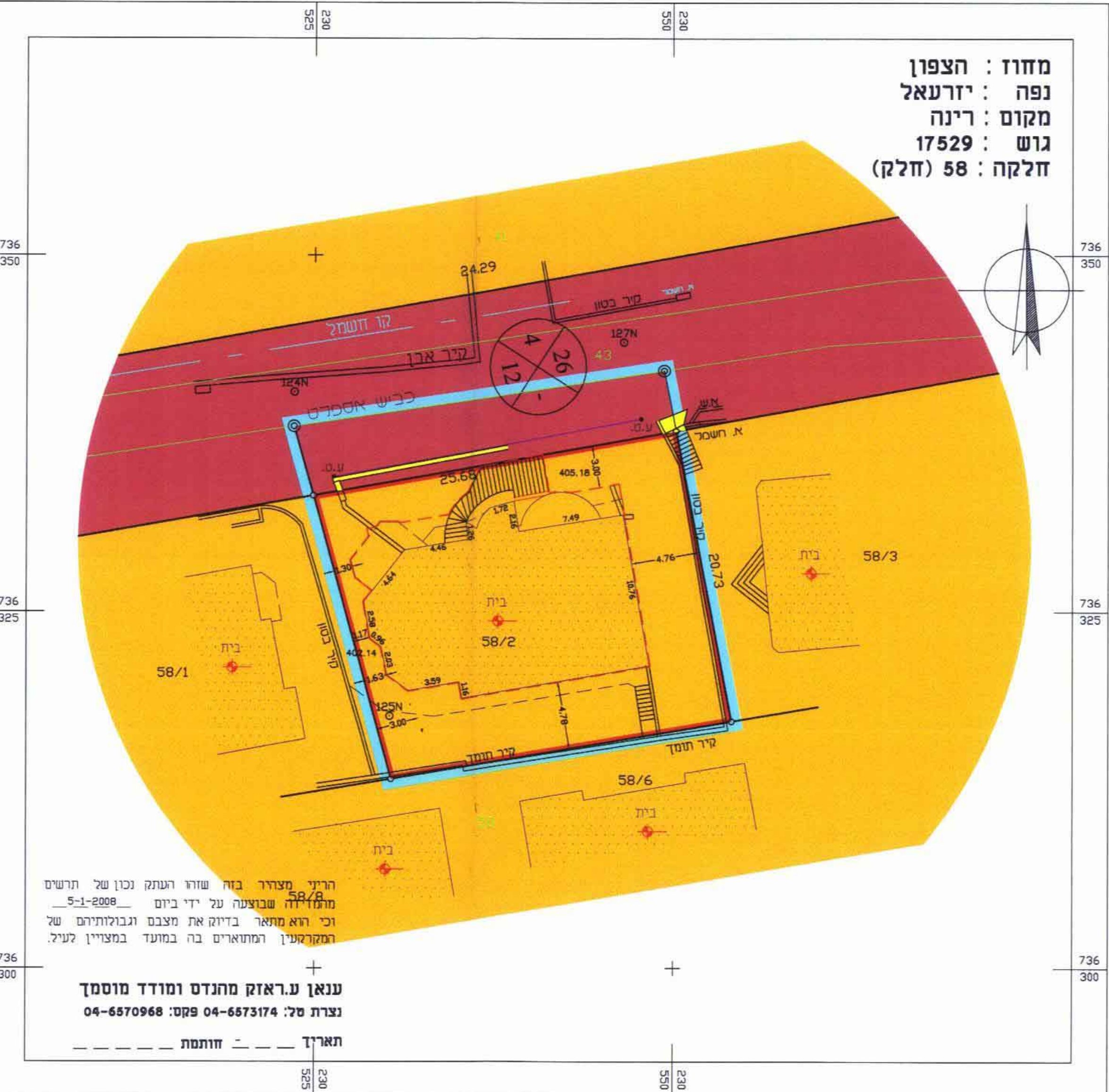
תרשים סביבה קנ"מ 1:10000



תרשים סביבה קנ"מ 1:250

- מקרא**
- גבול תכנית
  - מבנים להריסה
  - מגורים א מיוחד
  - דרך מאושרת
  - קו בנין
  - מספר דרך
  - קו בנין
  - רוחב דרך
  - גבול חלקה
  - מספר חלקה
  - גבול מגרש
  - מס' מגרש 58/1

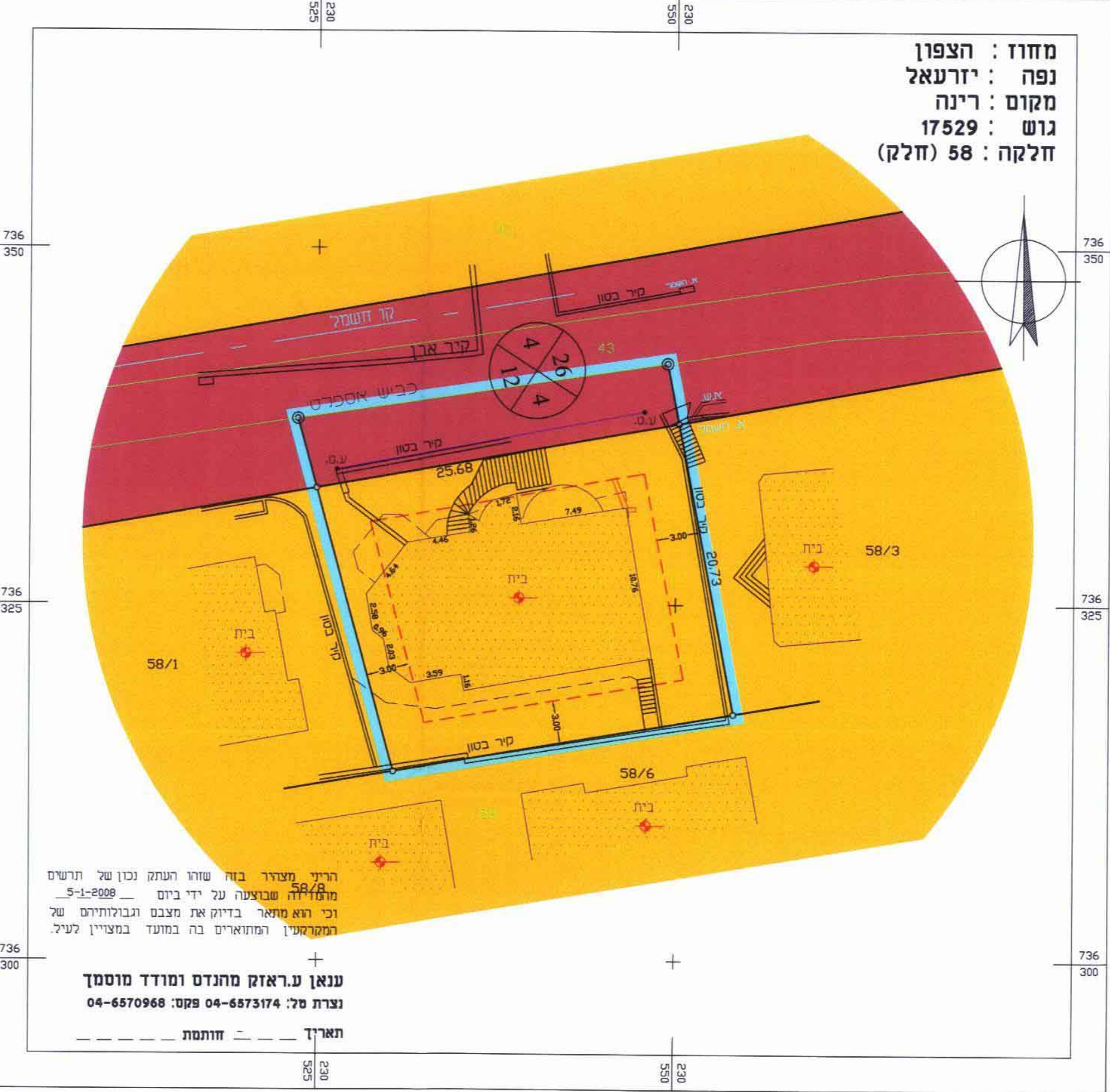
מחוז : הצפון  
נפה : יזרעאל  
מקום : רינה  
גוש : 17529  
חלקה : 58 (חלק)



מצב מוצע קנ"מ 1:250

- מקרא**
- גבול תכנית
  - מגורים א
  - דרך מאושרת
  - קו בנין
  - מספר דרך
  - קו בנין
  - רוחב דרך
  - גבול חלקה
  - מספר חלקה
  - גבול מגרש
  - מס' מגרש 58/1

מחוז : הצפון  
נפה : יזרעאל  
מקום : רינה  
גוש : 17529  
חלקה : 58 (חלק)



מצב קיים קנ"מ 1:250

הריני מצידור בזה שורה העתק נכון של תרשים 58/6/8 שהוצעה על ידי ביום 5-1-2008 וכי הוא מתאר בדיוק את מצבם וגבולותיהם של המקרקעין המתוארים בה במתעד במצויין לעיל.  
ענאן ע.ראזק מהנדס ומודד מוסמך  
נצרת טל: 04-6573174 פקס: 04-6570968  
תאריך חותמת

הריני מצידור בזה שורה העתק נכון של תרשים 58/6/8 שהוצעה על ידי ביום 5-1-2008 וכי הוא מתאר בדיוק את מצבם וגבולותיהם של המקרקעין המתוארים בה במתעד במצויין לעיל.  
ענאן ע.ראזק מהנדס ומודד מוסמך  
נצרת טל: 04-6573174 פקס: 04-6570968  
תאריך חותמת