

משרד הפנים  
מחוז הצפון יערה מחוזית  
13-01-2009  
נתקבל  
בפנייה מס' 17032

מחוז הצפון  
מרחב תכנון מקומי גליל מזרחי  
כפר תבור

תכנית מפורטת מס' ג/16189 - הסדרת צומת פנימית דרכים 13,16  
שינוי לתכנית מס' ג/4748

יוזם התוכנית: מועצה מקומית כפר תבור מס': 04-6787073

בעלי הזכויות בקרקע: 1 פרטיים  
2 מועצה מקומית כפר תבור מס': 04-6787073

עורך התוכנית: מהנדס עשון מועלם - ת"ד כפר תבור  
מס': 04-6789991 פקס: 04-6766732

מודד מוסמך: מתניה חן-ציון - מצפה נסופה  
מס': 04-6782695 פקס: 04-6785643

שטח התוכנית: 3.3 דונם (מודד גרפית)  
הקרקע הככולה בתוכנית:

גוש	חלקת חלקי חלקת	שטח
17037	121	17037
17036	50, 30	17036

הודעה על אישור תכנית מס' 16189  
מיום 40-2-09  
מס' 5787

חתימות:  
  
שמואל שלום  
מנהל מחוז הצפון










מבלת שטחים

	מצב קיים		מצב מוצע	
	שטח בדונם	שטח באחוז	שטח בדונם	שטח באחוז
מגורים	1.49	45%	1.40	43%
דרך קיימת	1.81	55%	1.81	55%
דרך מוצעת	—	—	0.09	3%
סה"כ	3.30	100%	3.30	100%

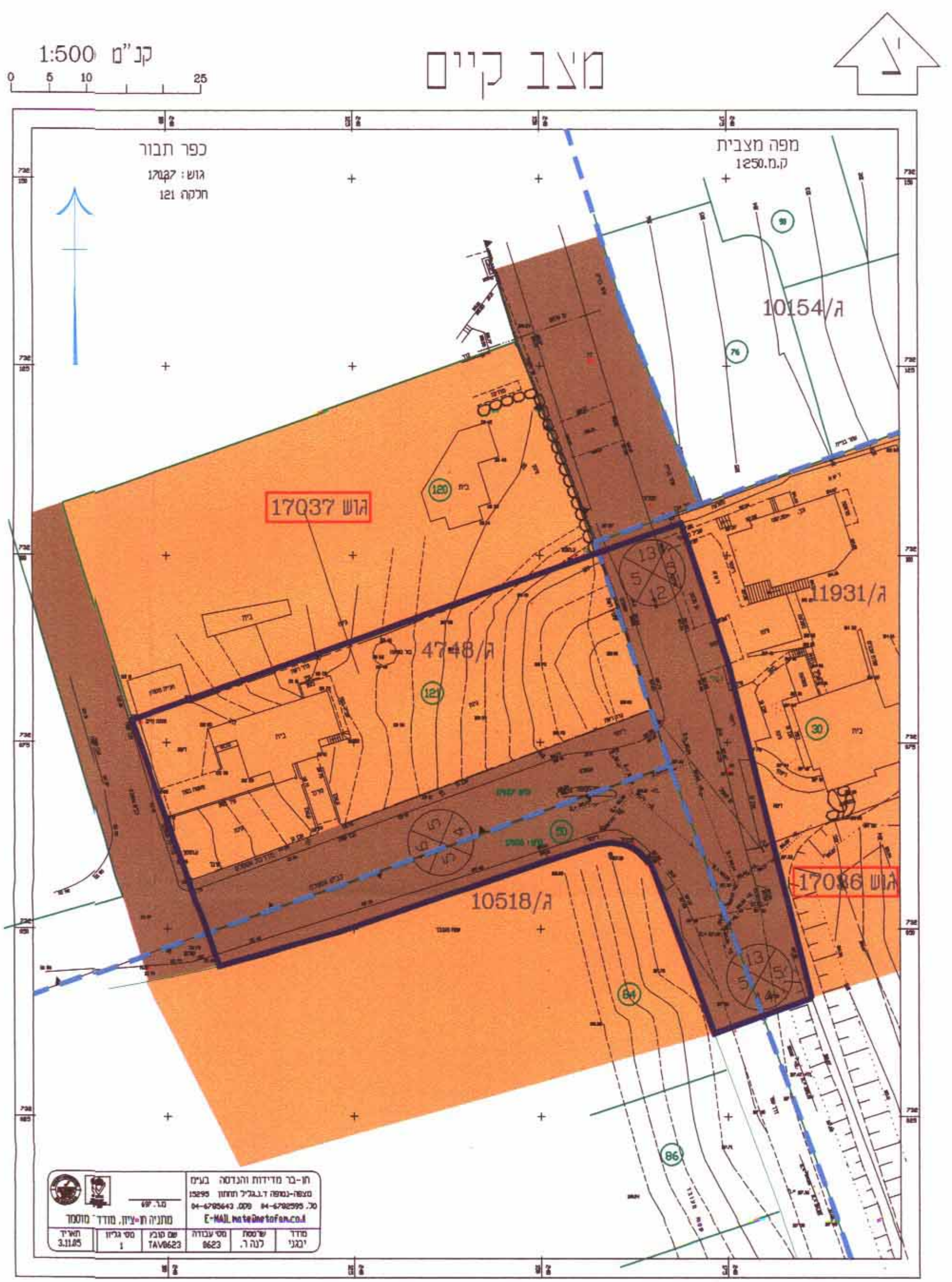
תאריך הכנה ועדכונים:

תאריך	הערות
דצמבר 2006	הכנה
נובמבר 2008	עדכון 1
נובמבר 2007	עדכון 2
ינואר 2008	עדכון 3

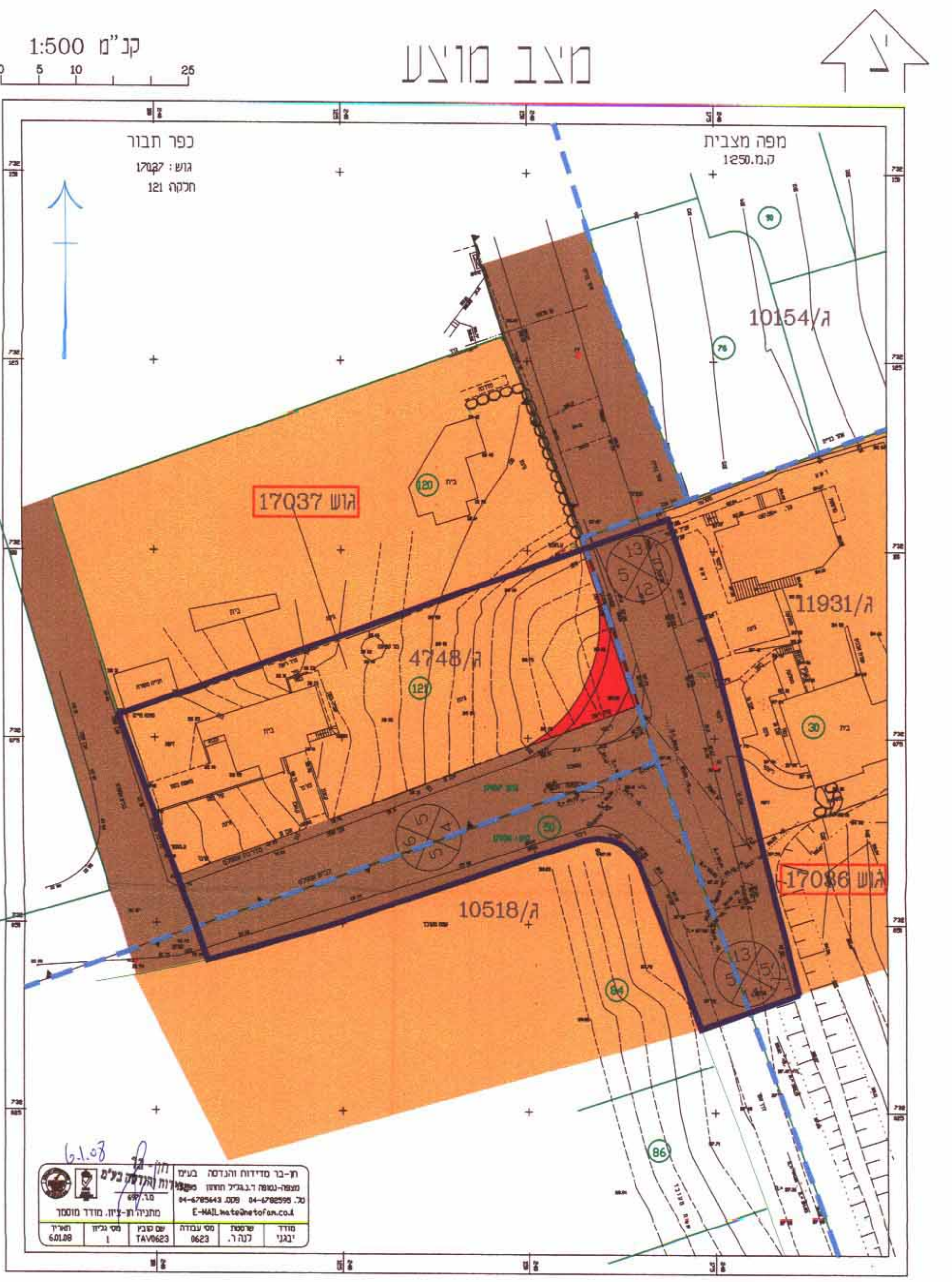
מקרא מצב מאושר

-  גבול התכנית
-  גבול התכנית
-  אזור מגורים א'
-  דרך קיימת או מאושרת
-  דרך מוצעת או הרחבה
-  גבול גוש
-  גבול חקלא
-  מס' גוש 17032
-  מס' חקלא 30
-  מספר דרך
-  קו בנין קודם במספרים
-  חומת הדרך במספרים

תרשים סביבה ק"מ 1:5000



ת-כ" מדידות והנדסה בע"מ  
מטה-נמלה רגוביל חוסיין  
מס' 04-6789991 04-6766732  
E-MAIL: mshalev@netvision.com



ת-כ" מדידות והנדסה בע"מ  
מטה-נמלה רגוביל חוסיין  
מס' 04-6789991 04-6766732  
E-MAIL: mshalev@netvision.com