חוק התכנון והבניה תשכ"ה 1965
אישור תכנית מס' 13725/7
הודעה המאשרת לתכנון ובניה החליטה
ביום 13.6.07 לאשר את התכנית
[illegible]
יו"ר הועדה המקומית
סמכות לתכנון

הודעה זו אושרה ונכנסה לתוקף
פורסמה בילקוט הפרסומים מס' 5790
מיום 2.4.08

מחוז הצפון
נפת נצרת
מרחב תכנון מקומי הגליל מזרחי, גליל התחתון, מקומי מזרחי
תחום שיפוט מוניציפלי - מועצה אזורית גליל תחתון
מועצה אזורית אל-בטוף, מקומי מזרחי

תכנית מס' ג/ 13725

שינוי לתכנית מס' ג/3800, ג/7303(מופקד), ג/11391, ג/7034, ג/12276(מופקד), ג/12594, ג/13664, ג/7787

תכנית מתאר מקומית עוזייר

בעל הקרקע : מנהל מקרקעי ישראל נצרת עילית
מק: 04-6558211 פקס: 04-6560521
פרסיים

היזם : מחלקת פרוייקט תכנון 35 ישובים ערביים בצפון
מינהל התכנון, משרד הפנים, ירושלים 3736
טל: 02-6701670 פקס: 02-6701633

מגיש התכנית : מחלקת פרוייקט תכנון 35 ישובים ערביים בצפון

שטח התכנית : 1320.7 דונם

קנה מידה : 1:2500

תאריך : 25-12-07

מתכנן : אדריכל דני קידר - מיכל חלוי
כרמים - 12391
מק: 04-6781960 פקס: 04-6751164

גושים וחלקות :

גושים	חלקות שלמות	חלקי חלקות
3	1,2	16586
3,14,18	1,2,4–13,15,17	16590
1	2,3	16591
1	–	16592
–	1–10,13–16	17481
18–26,28	1–17,27,29–61	17480
44–65,72	–	19360
17–27,54,58	–	19361
1,2,17–23,36–40,50	41	19362
1,35	–	19395
שטח בנוי		

מס' יחידות מאושרות 1006
מס' יחידות מוצעות - 1282
קיבולת תכנית נומינלית 2288
קיבולת התכנית במימוש 60% - 1373 יח"ד

טבלת אזורים ושטחים :

טבלת שימושי קרקע-קיים

יעוד	שטח בדונם	%מסה"כ שטח התוכנית
אזור מגורים א'	210.6	15.95%
אזור מגורים ג'	---	---
מגורים ב'	40.9	3.09%
מגורים ומסחר	---	---
אזור מבני ציבור	48.1	3.64%
מוסד דתי	1.2	0.09%
מבני ציבור ושב"מ	---	---
שטח ציבורי פתוח	13.1	0.99%
דרך מוצעת/הרחבת הדרך	---	---
דרך קיימת/מאושרת	68.3	5.17%
דרך משולבת	0.3	0.02%
דרך משולבת קיימת	---	---
עורקי מעבר	9.3	0.70%
חניה	2.9	0.22%
חניונים	844.9	63.98%
בתי-עלמין	4.9	0.37%
מתקן הנדסי	1.4	0.11%
יער	87.2	6.60%
שטח מסחר (מרכזון)	1.0	0.07%
שטח למרכז התכונה	1.7	0.13%
תחנת מעבר לפסולת יבשה	---	---
סה"כ שטח התוכנית	1320.7	100%

טבלת שימושי קרקע- מוצע

יעוד	שטח בדונם	%מסה"כ שטח התוכנית
אזור מגורים א'	352.0	26.65%
אזור מגורים ג'	119.4	9.04%
מגורים ב'	45.0	3.41%
מגורים ומסחר	25.2	1.95%
אזור מבני ציבור	34.5	2.61%
מוסד דתי	3.2	0.24%
מבני ציבור ושב"מ	45.4	3.44%
שטח ציבורי פתוח	59.3	4.49%
דרך מוצעת/הרחבת הדרך	97.6	7.39%
דרך קיימת/מאושרת	42.9	3.25%
דרך משולבת	0.3	0.02%
דרך משולבת קיימת	---	---
עורקי מעבר	9.3	0.70%
חניה	2.9	0.22%
חניונים	412.1	31.20%
בתי-עלמין	4.9	0.37%
מתקן הנדסי	1.4	0.11%
יער	63.2	4.79%
שטח מסחר (מרכזון)	---	---
שטח למרכז התכונה	---	---
תחנת מעבר לפסולת יבשה	1.6	0.12%
סה"כ שטח התוכנית	1320.7	100%

מקרא :

גבול התכנית
גבול תכנית מאושרת
גבול תכנית נלווית
גבול גוש
גבול הרחבה ומספרה
מבנה לאורינסה
דרך לביטול
עורקי מעבר
דרך משולבת
דרך משולבת קיימת
חניה
חניונים
בתי-עלמין
מתקן הנדסי
יער
שטח מסחר (מרכזון)
שטח למרכז התכונה
תחנה מעבר לפסולת יבשה
סוג הדרך
מס' נתיב
רוחב הדרך

אזור מבני ציבור
מוסד דתי
מבני ציבור ושב"מ
שטח ציבורי פתוח
דרך מוצעת/הרחבת הדרך
דרך קיימת/מאושרת
דרך משולבת
דרך משולבת קיימת
חניה
חניונים
בתי-עלמין
מתקן הנדסי
יער
שטח מסחר (מרכזון)
שטח למרכז התכונה
תחנה מעבר לפסולת יבשה
גבול מגרש/מספר מגרש
מבנה קיים
אזור מגורים א'
אזור מגורים ג'
מגורים ב'
מגורים ומסחר

אישורים:

בעלי הקרקע : מנהל מקרקעי ישראל
פרסיים
מיופה כוח אזורית אל-בטוף

יזמי התכנית: מחלת פרוייקט תכנון 35 ישובים ערביים בצפון

עורך התכנית: דני קידר - אדריכל
מיכל חלוי

קובץ במחשב:
p:\tabo\90-0254\user\nf37-025-full.dwg

הערות: עדכון לתוקף- 25-01-08

א.ב.תכנון

עוזייר

מתחם	שטח (דונם)	מתחם	שטח (דונם)
ע-1	63	ע-8	58
ע-1א'	16	ע-8א'	27
ע-2	31	ע-8ב'	19
ע-3	43	ע-9	33
ע-4	23	ע-10	35
ע-4א'	17	ע-11	25
ע-4ב'	27	ע-11א'	34
ע-5	30	ע-12	53
ע-5א'	38	ע-12א'	28
ע-6	57	ע-13	51
ע-7	28	ע-13א'	10
ע-7א'	4	ע-14	123

טבלת מתחמים

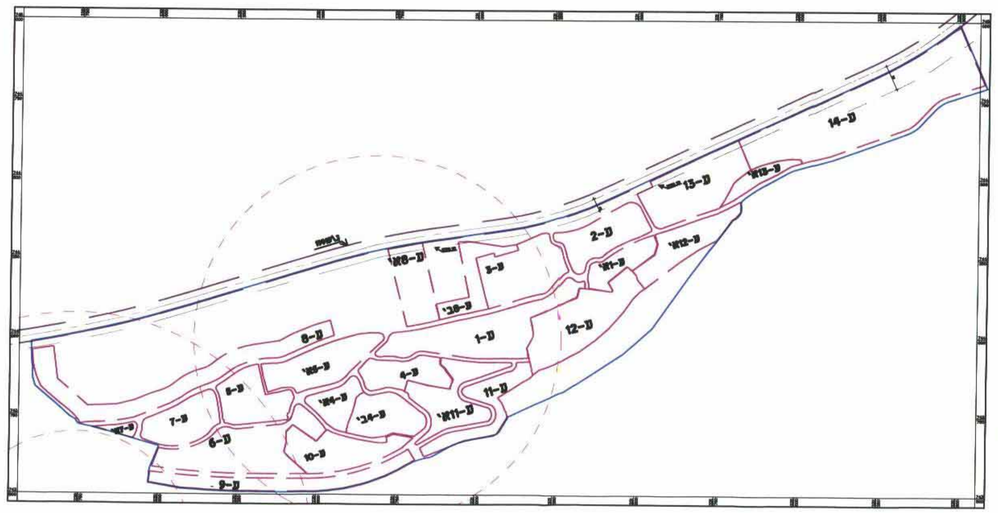

תכנית מתחמים

קנ.מ. 1:10,000

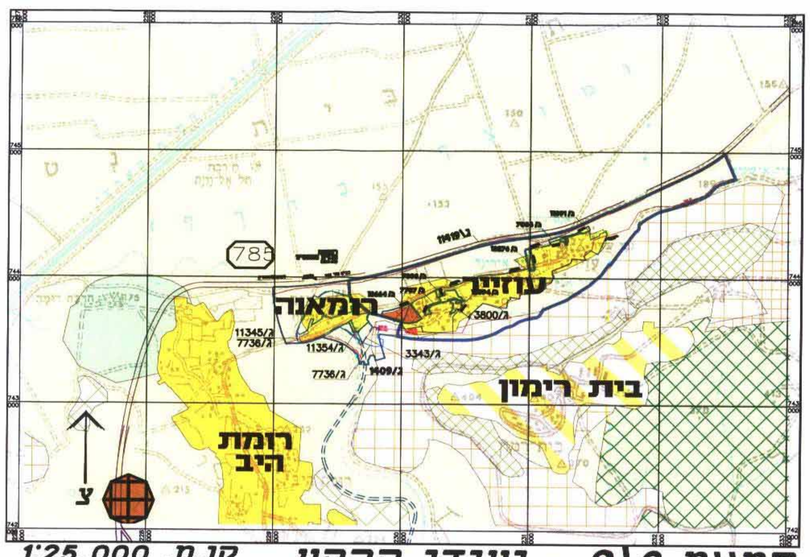

תמיים 9\2 - יעודי קרקע

קנ.מ. 1:25,000

מקרא
תמיים 9\2
יעודי קרקע

- ישוב כפרי .קהילתי
- ישוב כפרי
- חקלאי.נוף כפרי פתוח
- מוסד
- גן לאומי
- שמורת נוף
- יער נטע אדם קיים
- יער נטע אדם מוצע
- יער טבעי לטיפוח
- יער טבעי לשימור
- בית סוהר מתוכנן - שלב א'
- דרך אזורית
- (90) מספר הדרך

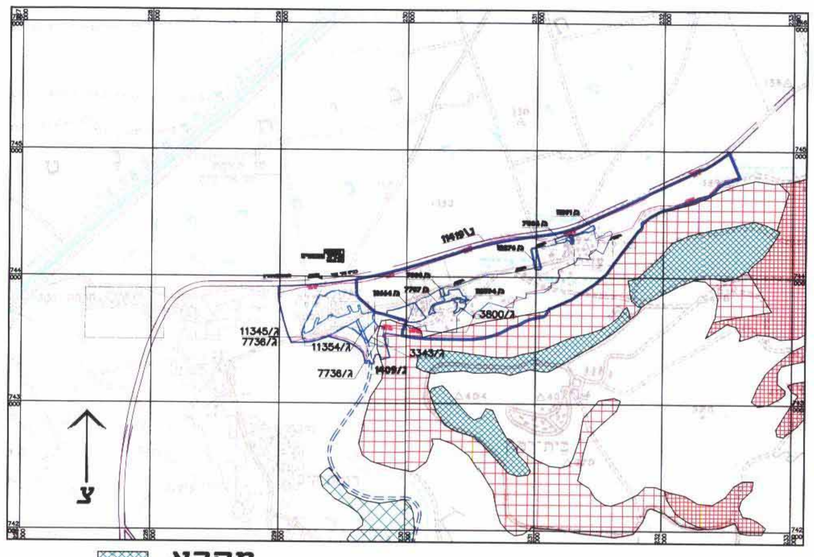

תרשים סביבה

קנ.מ. 1:25,000

מקרא

- יער נטע אדם קיים
- יער נטע אדם מוצע
- יער טבעי בשימור
- יער טבעי בטיפוח
- עתיקות

תמיא 35 - הנחיות סביבתיות

קנ.מ. 1:25,000

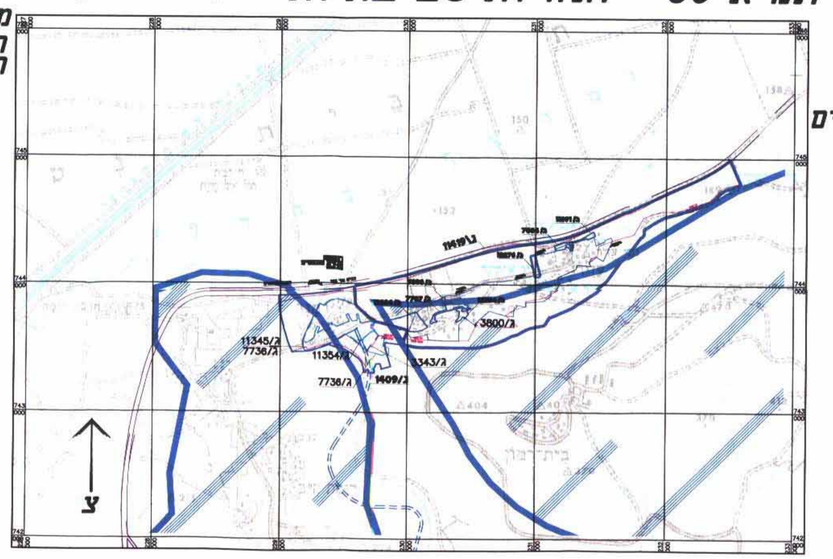

מקרא
תמיא 35-
הנחיות סביבתיות

- רגישות נופית - סביבתית גבוהה
- שטחי שימור משאבי מים
- דרכים ומחלפים

תמיא 35 -מרקמים

קנ.מ. 1:25,000

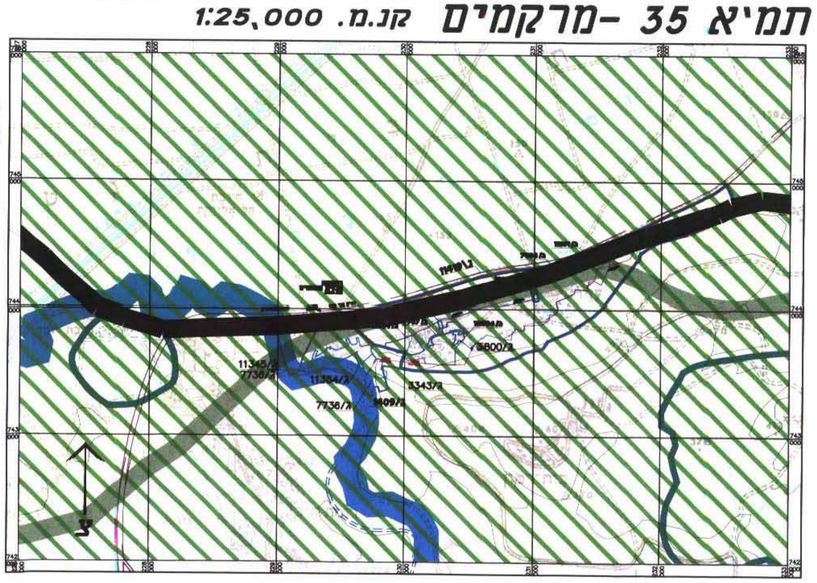

מקרא
תמיא 35 -מרקמים

- מרקם שמור ארצי
- מכלול נופי
- שמורות וגנים
- יער ויעור
- שטח בנוי
- רצועת נחל
- דרכים ומחלפים
- גבול נפה