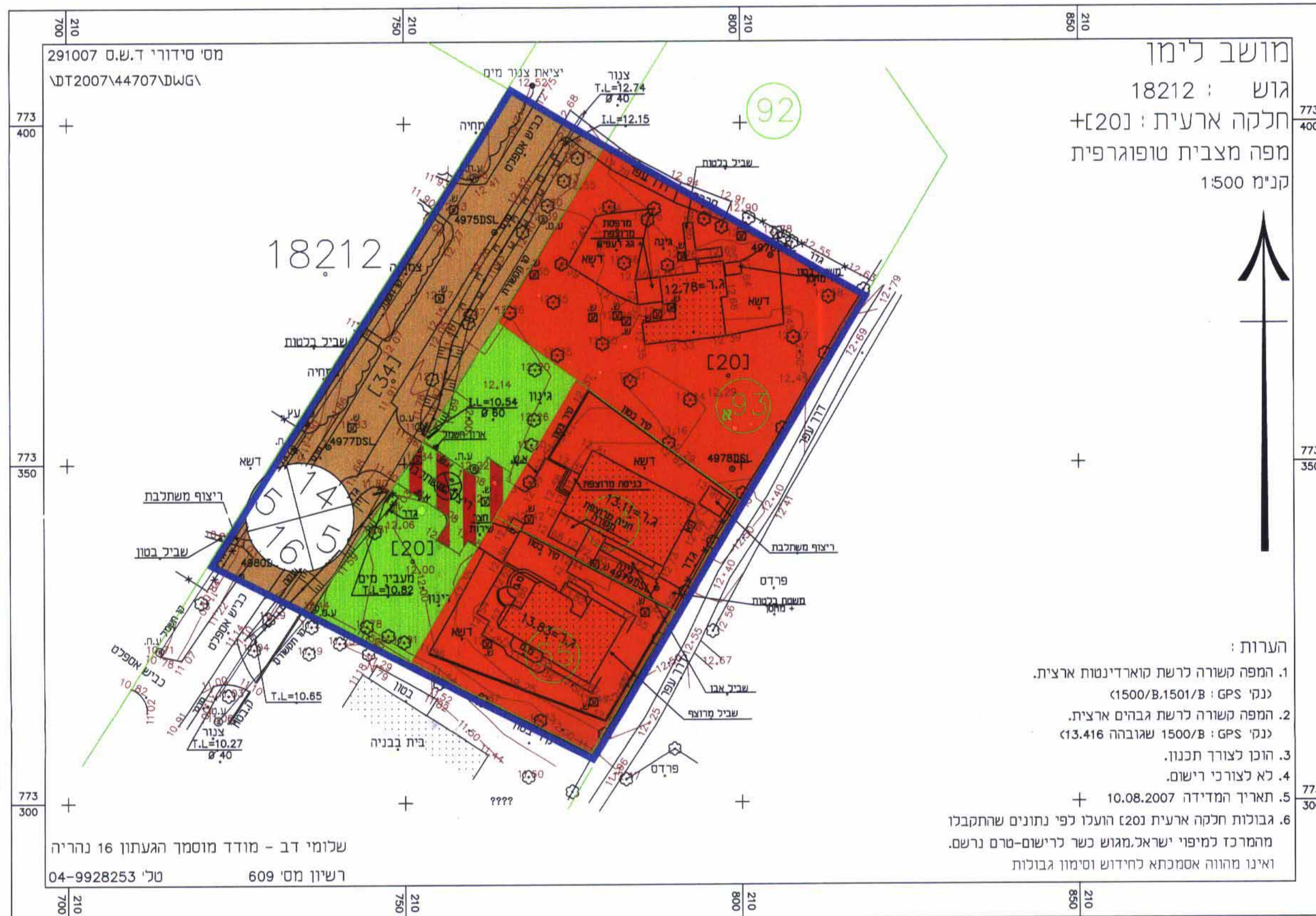


תרשים מצב קיים 1:500



תרשים מצב מוצע 1:500

**התימות**

חתימת יוזם התוכנית

חתימת עורך התוכנית

עופר מורח-אדריכל  
מס' רישום 80973  
ט"ש 04-9838072

חתימת יועץ המרקע

חתימת מהנדס תשתיות

חתימת מהנדס תשתיות

**מקרא**

מספר הדרך  
קו בנין  
רוחב הדרך

גבול חלקה ומספר חלקה

גבול תכנית מאושרת

גבול התוכנית

משרד המבחן  
מחוז הצפון  
מחוז הדרום  
מחוז המרכז  
מחוז הנגב  
מחוז הירושלמי

18-11-2007  
18-11-2007  
18-11-2007

נתקבל  
נתקבל  
נתקבל

מחוז הצפון  
מרחב תכנון מקומי - חבל אשר

שטחי יעדר המשטח ציבורי למגורים  
"בנה ביתך" מושב לימן

תכנית מס' ג/10162

המהווה שינוי לתוכנית מאושרת

לימן בנה ביתך ג/8438

מחוז —  
נפה —  
מקום —  
גוש —  
חלקה —

מחוז —  
נפה —  
מקום —  
גוש —  
חלקה —

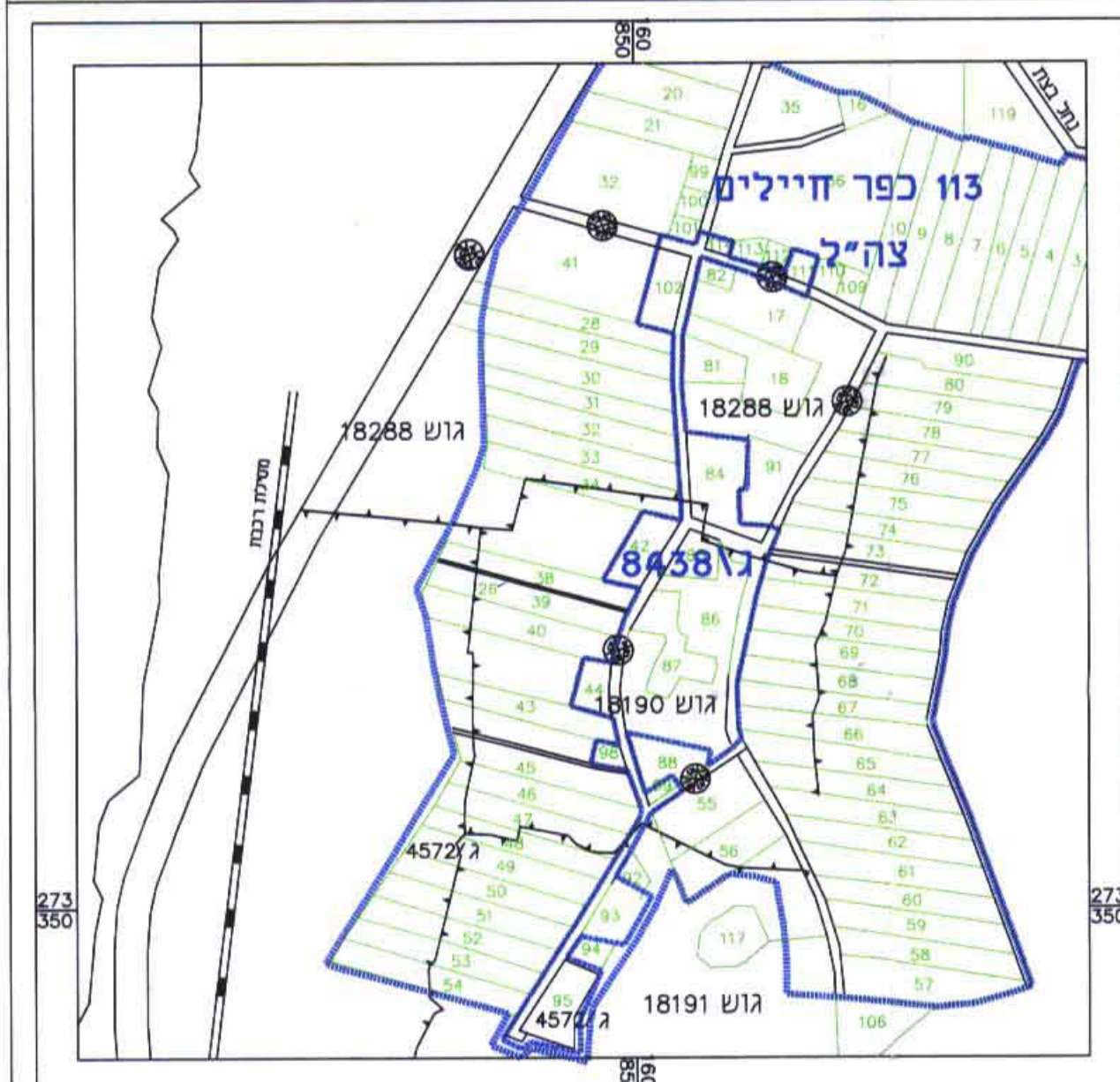
בעל המקרקע —  
ת.ד. 589 קרית הממשלה, נצרת עילית  
טל. 06-558211 06-560521 פקס.

יוזם התוכנית —  
מועצה אזורית מטה אשר

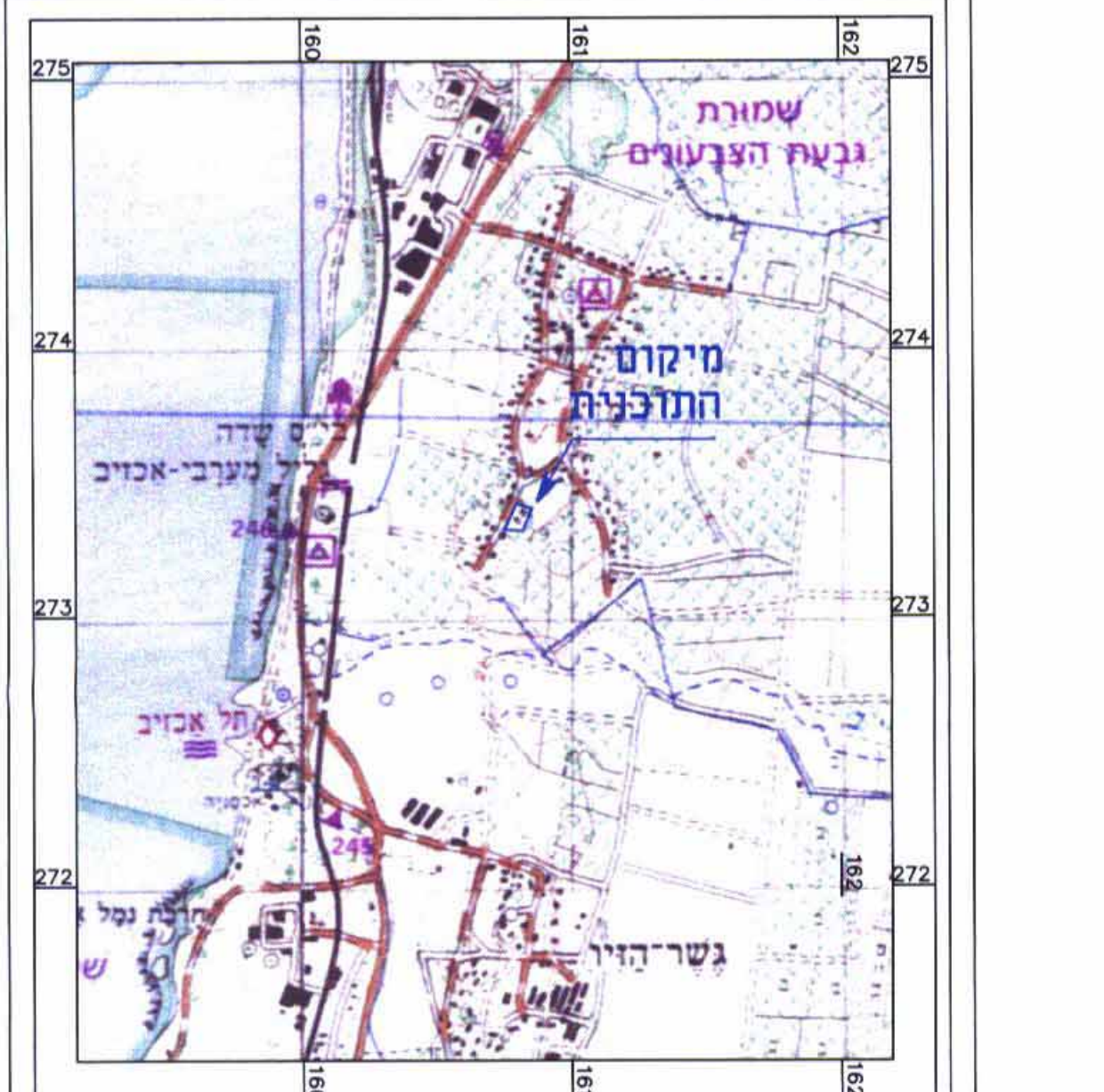
עורך התוכנית —  
אדריכל - עופר מורח  
קובץ אלונים. 36577  
טל : 04-9838072 פקס: 04-9838073

שטח התוכנית — 4.993 דונם  
קני"מ — 1 : 500

צבעו בתשתיות	יעדר המשטח המופיע בתשתיות	מצב מוצע		מצב קיים	
		שטח ב-%	שטח בדונם	שטח ב-%	שטח בדונם
	אזור מבני ציבור ומסדות חינוך	—	—	30.40	1.518
	אזור פרטי פתוח	12.24	0.611	12.24	0.611
	דרך קיימת או מאושרת	26.50	1.323	26.50	1.323
	אזור מגורים יבנה ביתי	58.42	2.917	28.02	1.399
	דרך משולבת	2.84	0.142	2.84	0.142
	בניין קיים	סה"כ		100	4.993
		100	4.993	100	4.993



תרשים סביבה 1:10,000



תרשים סביבה 1:25,000