תכנית מס' גנ/16757

הגדלת זכויות ושינוי בקווי בנין
במגרש מס'12 הרחבת ד' ראש פינה.

תכנית מתאר מקומית הכוללת הוראות של תכנית מפורטת

תשריט

איחוד וחלוקה	סמכות רשומה	אזור התכנית
עם הסכמה	ועדה מחוזית	תכנית שיתון מכוחה ולצורכיה ויתרון

מחוז : הצפון
מרחב תכנון מקומי : אצבע הגליל
רשות מקומית : ראש פינה
שטח התכנית : 1044 מ"ר
קנה מידה: 1 : 250

גושים וזכקות בתכנית:

גוש	סוג חבוא	חלקות בשלמותן	חלקי חלקות
13942	מוסדי	10	

חוזתמות מוסד התכנון :

משרד הפנים מחוז הצפון
רוחם התכנון והבניה חשרי
אישור תכנית מס'
בישיבת מיום
החלטה מספר
לאשר את התכנית
בכפוף

חתימה על אישור תכנית
מספרה בלוקט מרשומים
מיום
5.6.08

שלב: אישור **מהדורה :** 4 **תאריך :** 9/01/2008

שמות וחתימות :

מגיש התכנית	עמוס רימסר דוידה	
	נדידנה מחצר אבי ר"ש 12000	
	04-6802249 טל' 04-6802249 פקס'	
בעל הזכויות בקרקע	מינהל מקרקעי ישראל	
	רח' 586 מגרש עליות צפת	
	04-6450358 טל' 04-6558231 פקס'	
עורך התכנית	מגלב- מרכז תכנון לגליל בע"מ	
	כתובת רח. דוידה מגדל 19000	
	04-6934364 טל' 04-6938767 פקס'	
מודד	מכון מדידות בע"מ	
	עדי מר' 17 מת' 99 ת.ד. 266 קרית שמונה	
	04-6902818 טל' 04-6958844 פקס'	

טבלת שטחים :

מצב מאושר			מצב מוצע		
ייעוד	בס"ר	ב- %	ייעוד	בס"ר	ב- %
מגורים	1044	100	מגורים	1044	100
סה"כ	1044	100	סה"כ	1044	100

תרשים התמצאות כללית
קנ"מ 1 : 20 000

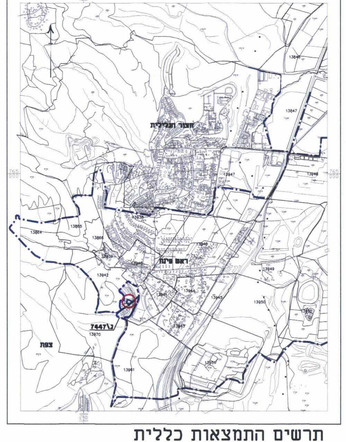

תרשים סביבה
קנ"מ 1 : 2500

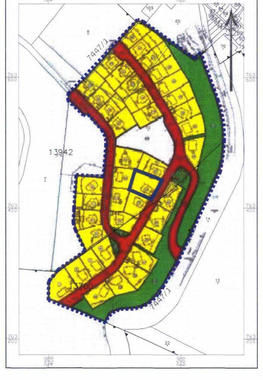

מקרא
מצב מאושר

- גבול התכנית
- קו בניין
- 12 גבול תא שטח ומספרו
- מגרים
- גבול גוש
- 10 גבול חלקה ומספרה
- מספר הדרך / קו בניין / רוחב הדרך

מצב מאושר
קנ"מ 1 : 250

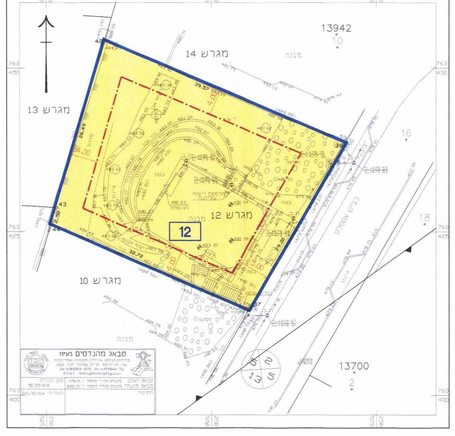

מקרא
מצב מוצע

- גבול התכנית
- קו בניין
- 12 גבול תא שטח ומספרו
- מגרים
- גבול גוש
- 10 גבול חלקה ומספרה
- מספר הדרך / קו בניין / רוחב הדרך
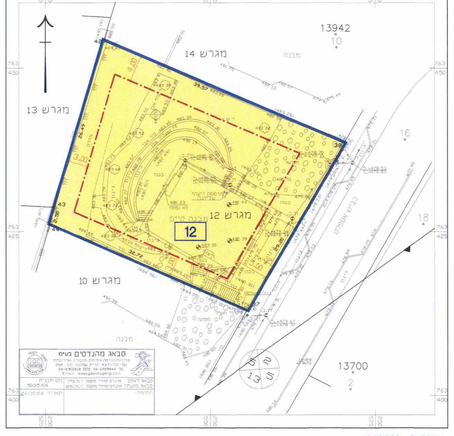
מצב מוצע
קנ"מ 1 : 250