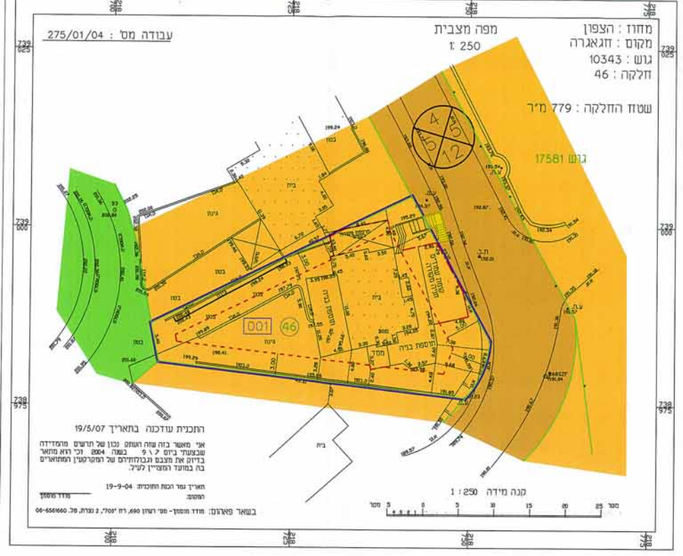

מצב מוצע קנ"מ 1 : 250

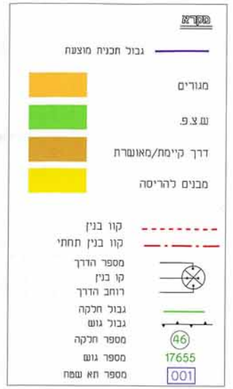

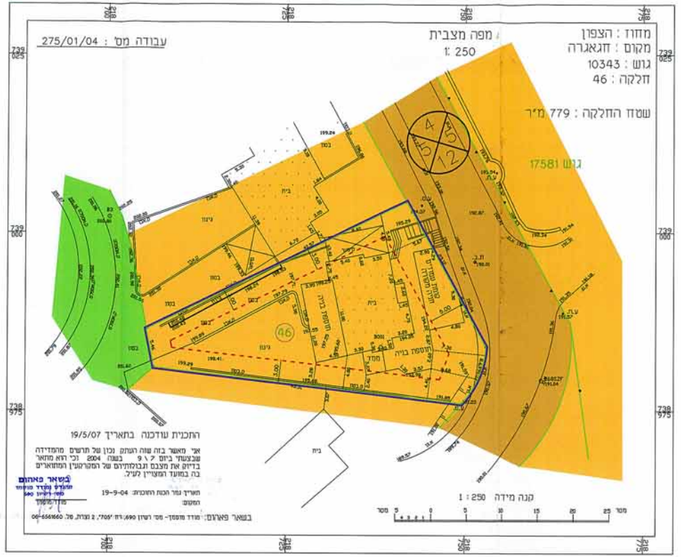

מצב קיים קנ"מ 1 : 250

תרשים הסביבה בקנ"מ : 1:1250

1965 - ת"ש

תכנית מסי מק\יז\3481\05

"שינוי קוי בנין בחלקה 46 בחגיאגירה"
שינוי לתכנית מסי ג\3481 המאושרת

תכנית מפורטת נקודתית

תשריט

אישור וחלוקה	סמכות רשאית	אופי התכנית
-	ועדה מסמית	--

מחוז : צפון
מרחב תכנון מקומי : יזרעאלים
רשות מקומית : מ.מ. כעביה חגיאגירה טבאש
שטח התכנית : 0.779 דונם
קנה מידה: 1 : 250

גושים וחלקות בתכנית:

גוש	מוג הגוש	חלקות בשלמותן	חלקי חלקות
10343			46

חוק התכנון והבנית (התשכ"ה) 1966
הועדה המקומית לתכנון ובנית
"יזרעאלים"
תשריט זה בטעות מס' 05/3481
בישיבתה מס' 05/3481 מיום 05.07.07
החליטה להמליץ לשר התכנית
אדר' עמרי דנגנ
מהנדסת הוצאה
יזרעאלים
דוד ברזל
מהנדס ברזל
יזרעאלים
מהנדס ברזל
יזרעאלים

שלב: הגשה
שלב: הפקדה
מהדורה : 1
מהדורה : 1
תאריך : 30.11.2006
תאריך : 26.11.2007
חוק התכנון והבנית 1965
הועדה המקומית לתכנון ובנית
"יזרעאלים"
תשריט זה בטעות מס' 05/3481
בישיבתה מס' 05/3481 מיום 05.07.07
החליטה להמליץ לשר התכנית
אדר' עמרי דנגנ
מהנדסת הוצאה
יזרעאלים
דוד ברזל
מהנדס ברזל
יזרעאלים

יוזם התכנית	חגאגרה עאדל	
	חגאגרה	
סגיס התכנית	חגאגרה עאדל	
	חגאגרה	
בעל הזכויות בקרקע	מינהל מקרקעי ישראל	
	ת.ד. 580, נצרת עילית 1605	
עורך התכנית	טיבאי מנדר	
	ת.ד. 8392, נצרת 16000	
	04-6415828	052-838480
מודד	בשאר פאהום	
	רח "705", 2 נצרת	
	06-6561660	

טבלת שטחים :

מצב מאושר			מצב מוצע		
יעוד	בדונם	כ-%	יעוד	בדונם	כ-%
מגורים	0.779	100	מגורים	0.779	100
סה"כ	0.779	100	סה"כ	0.779	100