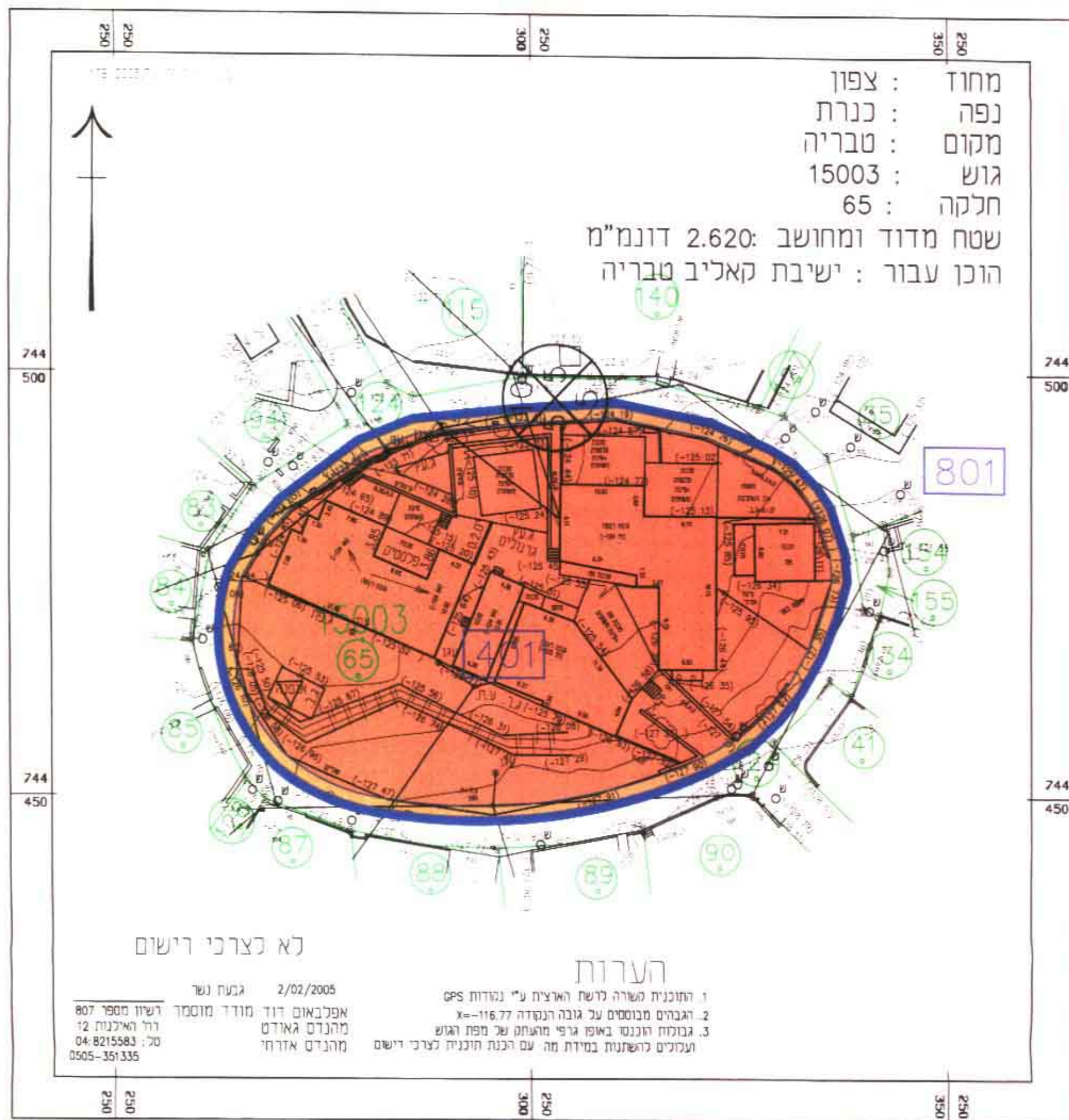
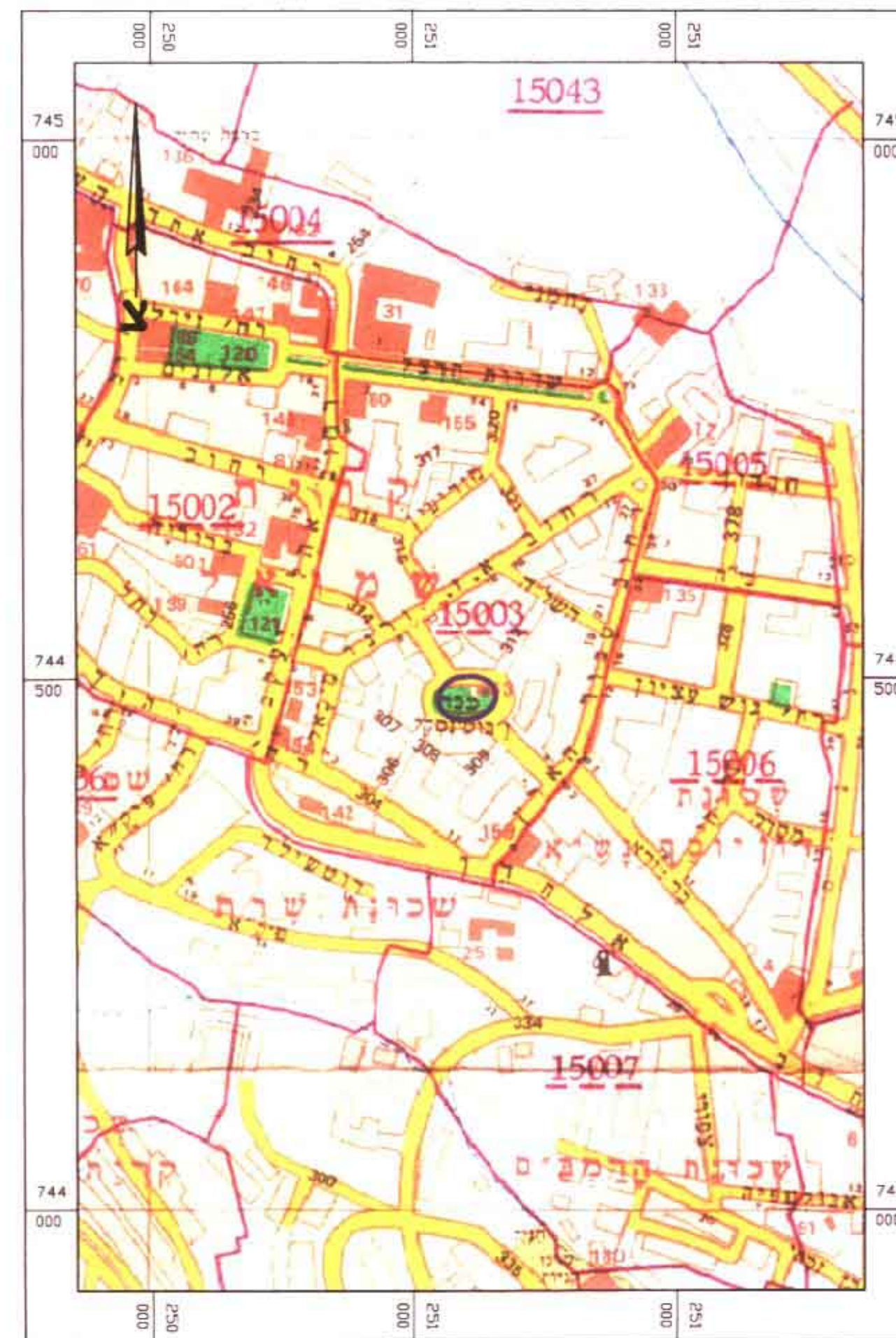


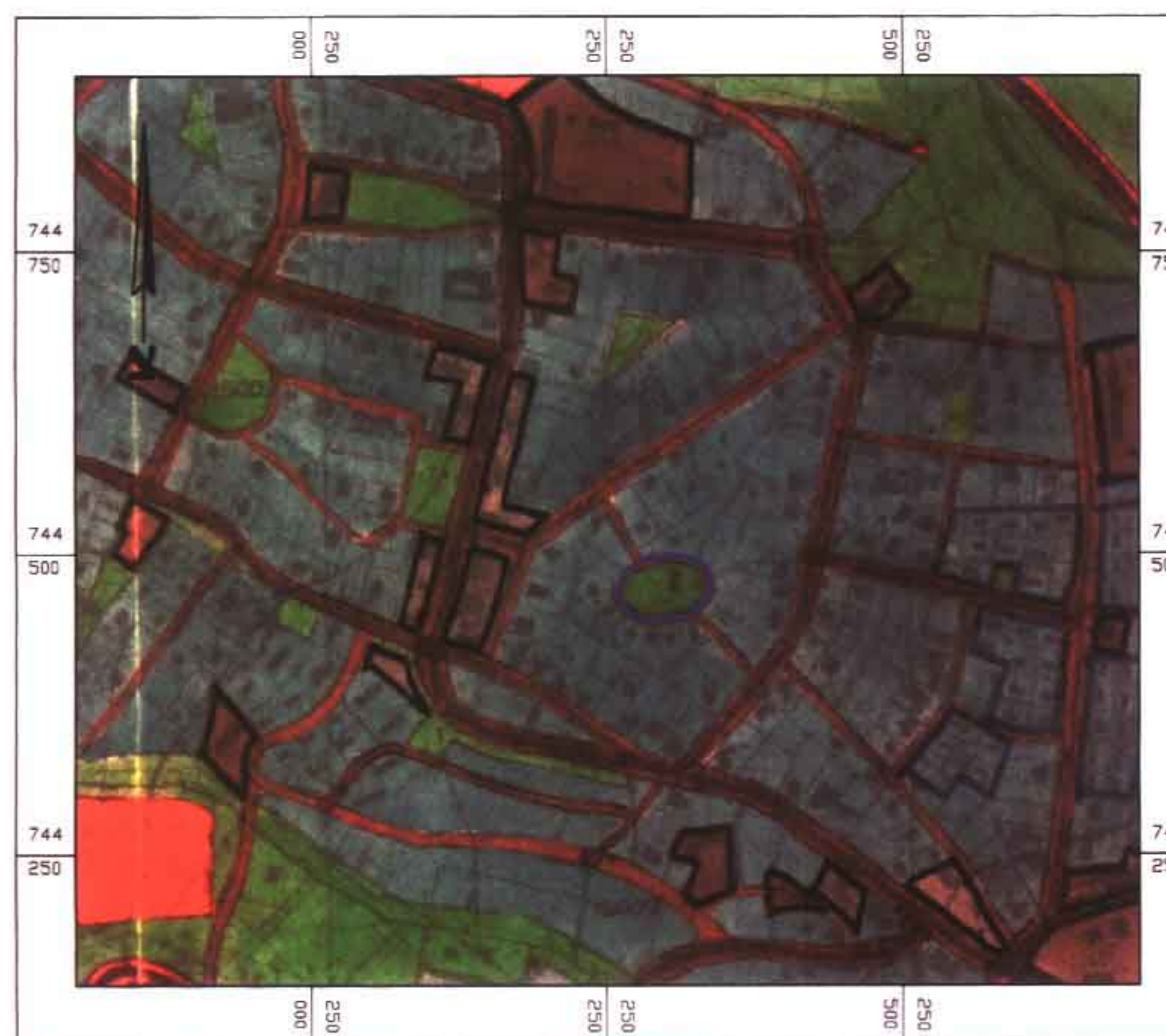
מצב מאושר קנ"מ 1:500



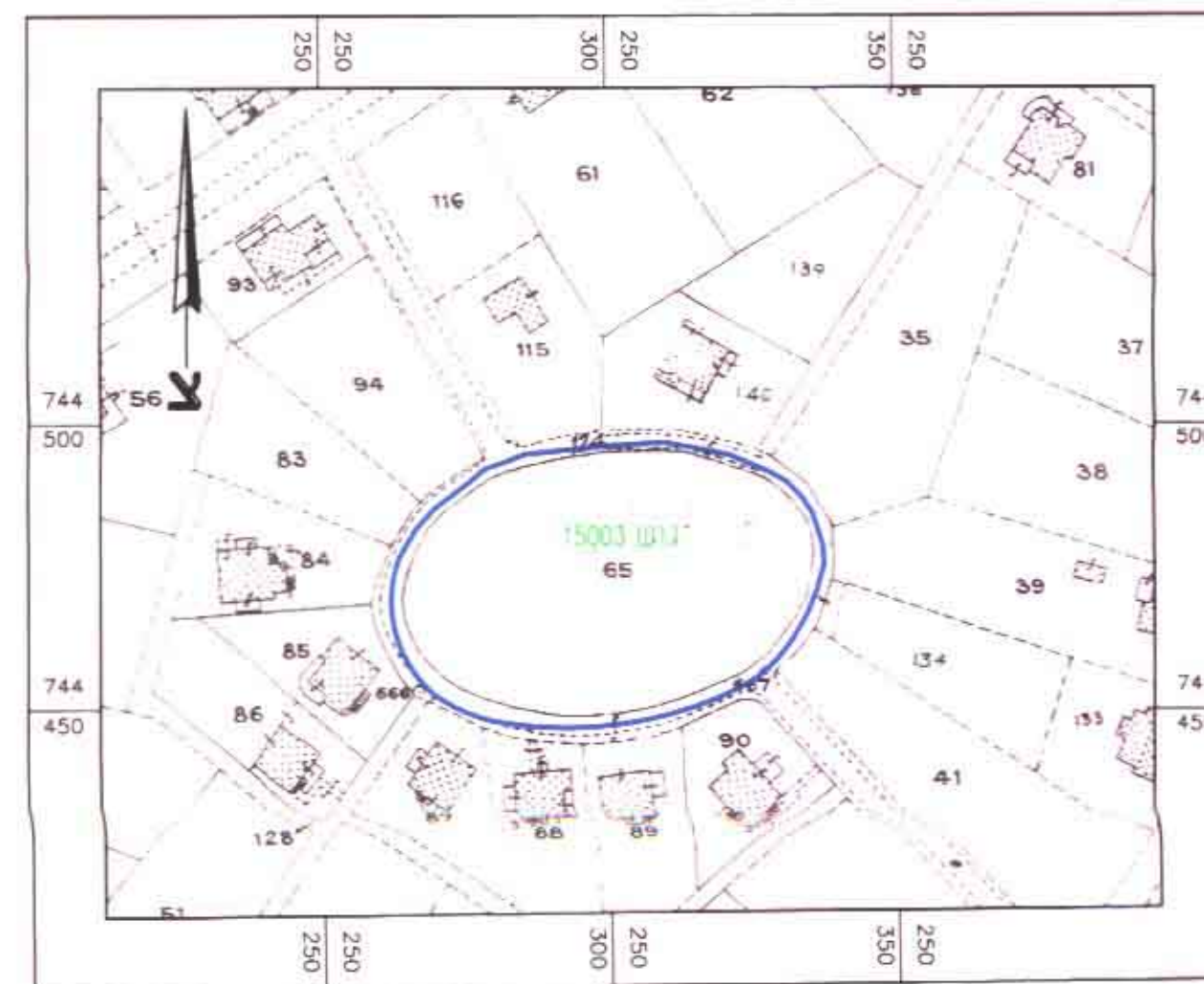
מצב מוצע קנ"מ 1:500



תרשים סביבה קנ"מ 1:10,000



תשריט מצב קיים ע"פ ג' 287 קנ"מ 1:5000



תרשים גושים וחלקות קנ"מ 1:1250

**תכנית מספר גנ \ 16509
טבריה כיכר ז'בוטינסקי**

תכנית מתאר מקומית הכוללת הוראות של תכנית מפורמת

תשריט

| | | |
|--------------|-------------|--------------------------|
| איחוד וחלוקה | סמכות ראשית | אופי התכנית |
| - | ועדה מחוזית | תכנית שניתן מכוזה לרשימת |


מחוז : צפון
מרחב תכנון מקומי : עיריית טבריה
רשות מקומית : עיריית טבריה
שטח התכנית : 2.9 דונם
קנה מידה : 1:500

משרד הגנים מחוז הצפון
חוק התכנון והבניה תשנ"ח 1958
אישור תכנית מס' 16509
תאריך: 13.2.07
ביום: 13.2.07
האשר את התכנית
ע"י: [Signature]

התקלה אישור תכנית מס' 16509
5374
16-6-08
[Signature]

גושים וחלקות בתכנית:

| גוש | סוג הגוש | חלקות בשלמותן | חלקי חלקות |
|-------|----------|---------------|------------|
| 15003 | מוסדר | 65 | 124 |



שלב: הגשה מהדורה: 1 תאריך: 07.2005 עדכון: 09.06

שמות וזחיתמות:

| | |
|-------------------|---|
| יוזם התכנית | ועדה מקומית לתכנון ובניה טבריה עיריית טבריה טל: 04-6739555 פקס: 04-6739530 |
| מגיש התכנית | ועדה מקומית לתכנון ובניה טבריה עיריית טבריה טל: 04-6739555 פקס: 04-6739530 |
| בעל הזכויות בקרקע | מינהל מקרקעי ישראל רחוב חזמון 2 ת.ד. 580 צרת עילית טל: 04-6558211 פקס: 04-6453273 e-mail: tza.fortichur@ml.gov.il |
| עורך התכנית | אביב יואב (שטח אדריכל וכיכר שטח) כוריים ד.ג. חבל כוריים 12391 טל: 04-6938468 פקס: 04-6934977 e-mail: a-taub@arsk.net.il |
| מודד | אביב יואב ר"ח האלקטרוניקה נבנת נשר ת.ד. 5363 נשר טל: 04-8215586 פקס: 04-8215583 e-mail: hopigti@netvision.net.il |

טבלת שטחים:

| מצב מאושר | | מצב מוצע | |
|-----------------|-------|---------------------|-------|
| יעוד | בדונם | יעוד | בדונם |
| שטח ציבורי פתוח | 2.6 | מבנים ומסודות ציבור | 2.6 |
| דרך מאשרת | 0.3 | דרך מאשרת | 0.3 |
| סה"כ | 2.9 | סה"כ | 2.9 |