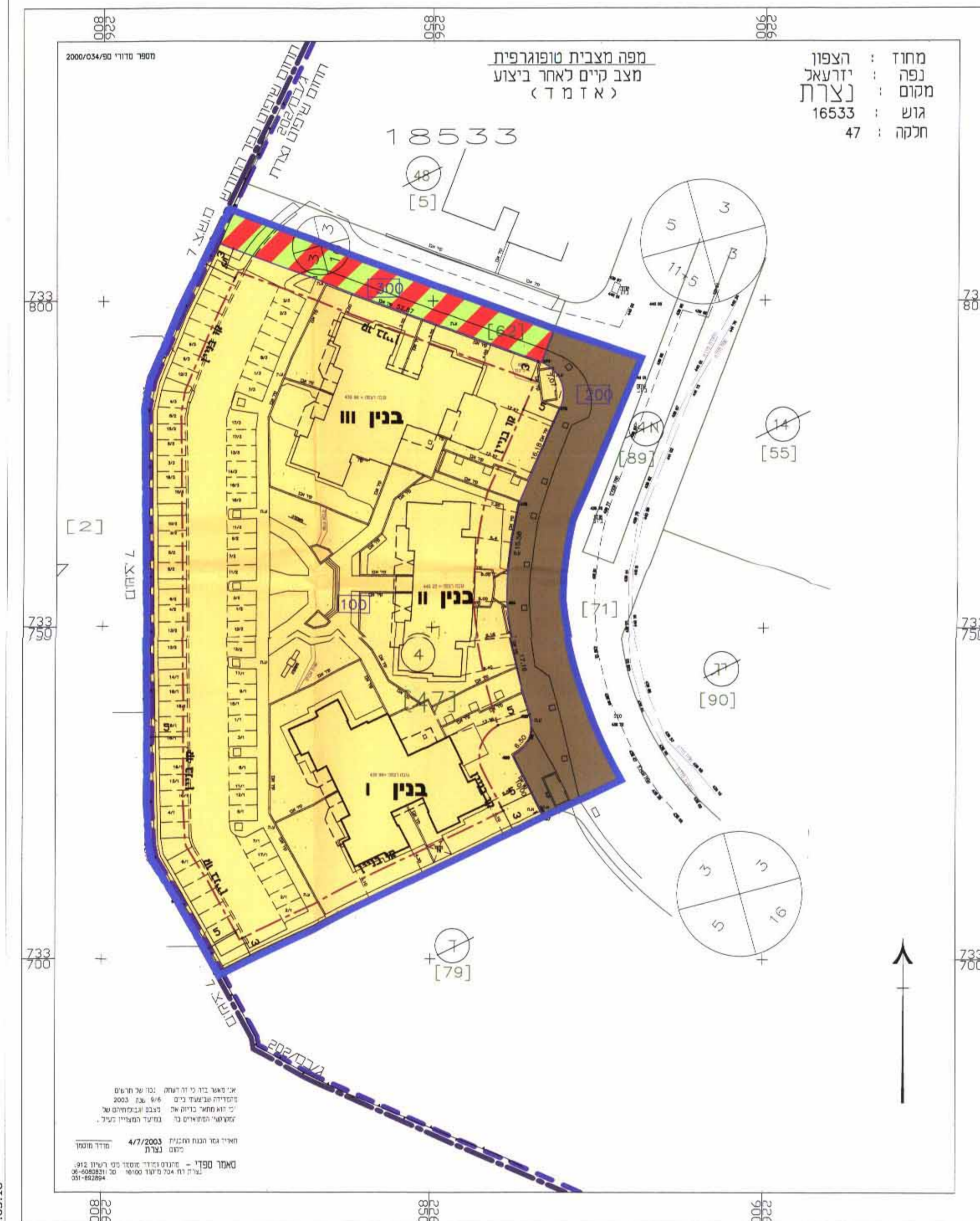


משרד הפנים מחוז הצפון
 חוק התכנון והבניה תשנ"ה 1965
אשרור תכנית מס' 16560
 הועדה המחוזית לתכנון ובניה החליטה
 ביום 21.7.08 לקבל את התכנית
 מס' 16560
 תאריך: 21.7.08

משרד הפנים
 מחוז הצפון
 תאריך: 21.7.08
 מס' 16560

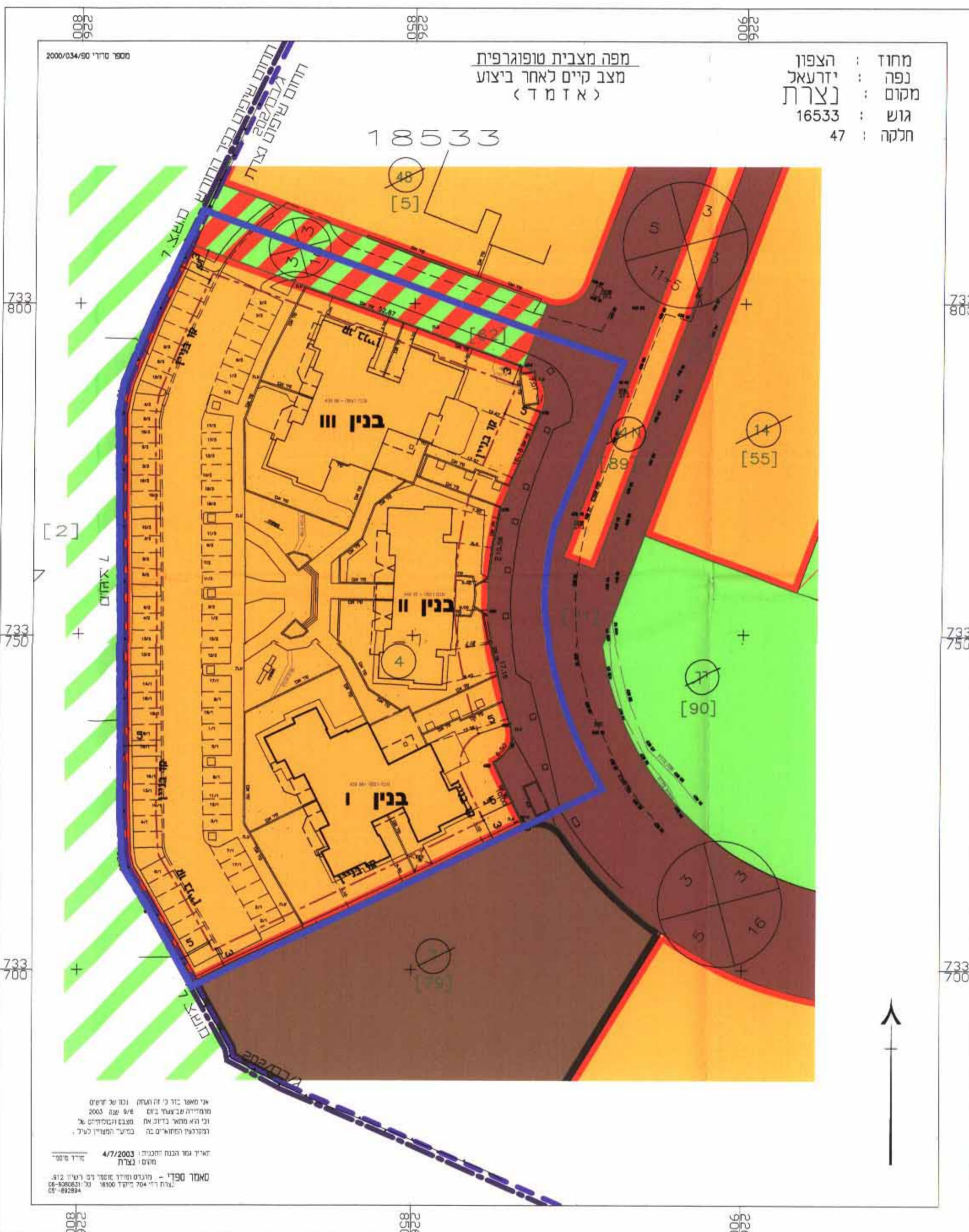
תשריט מצב מוצע קני"מ 1:500



מקרא מצב מוצע

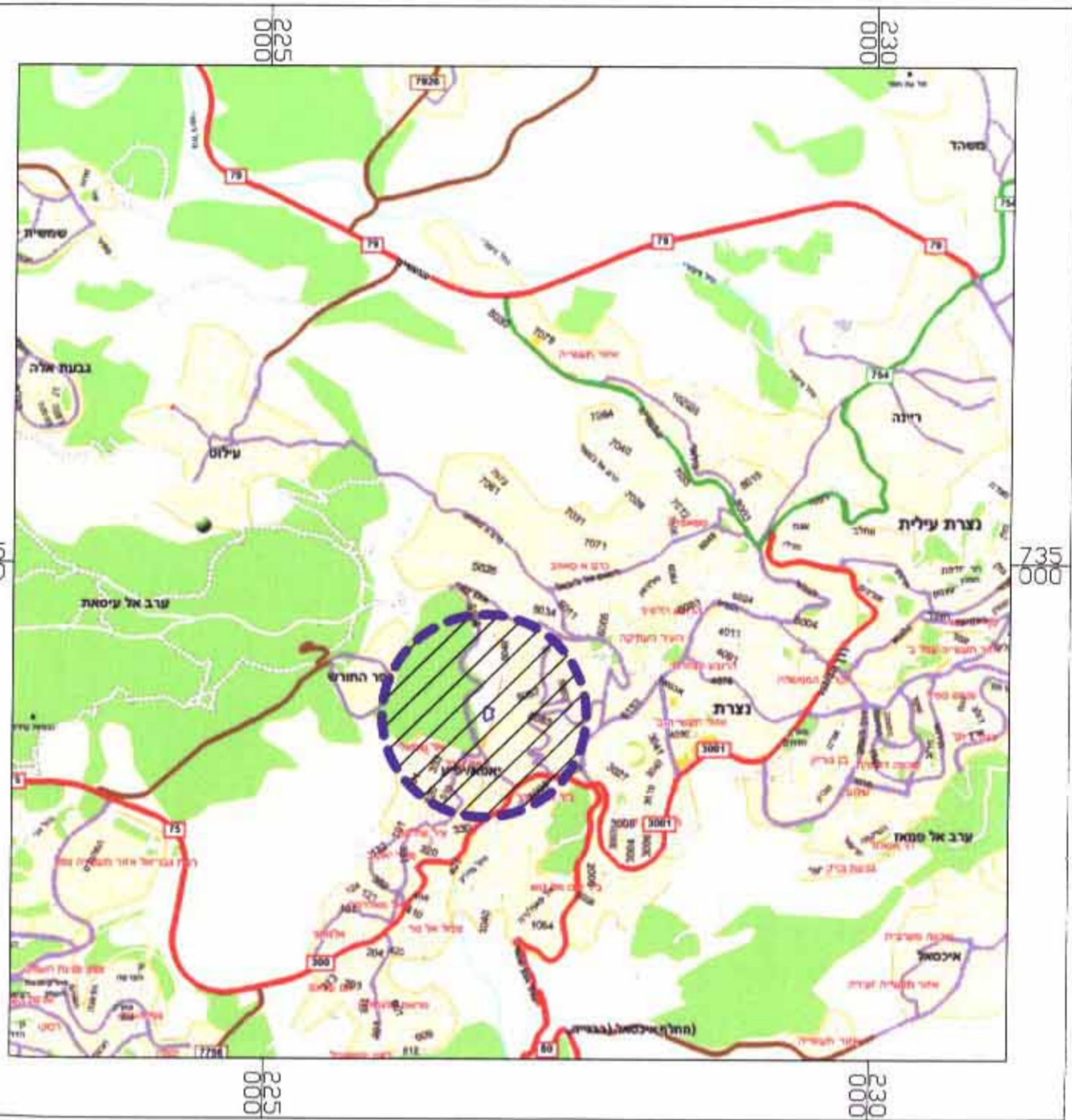
- גבול התכנית
- גבול תכנית מאושרת
- גבול שטח שיפוט
- ספר גוש 17524
- גבול גוש
- קו בניין
- מספר מגרש
- מספר חקקה רשומה [6]
- גבול חקקה רשומה
- גבול תא שטח ומספרו [100]
- מגורים
- דרך מאושרת
- דרך משולבת
- קוטור בנין מס' 1
- מספר הדרך
- קווי בנין
- רוחב הדרך

תשריט מצב מאושר קני"מ 1:500



מקרא מצב מאושר

- גבול התכנית
- גבול תכנית מאושרת
- גבול שטח שיפוט
- ספר גוש 17524
- קו בניין
- מספר מגרש
- מספר חקקה רשומה [6]
- גבול חקקה רשומה
- אזור מגורים מיוחד
- דרך הולכי רגל/גלישה לרכב
- דרך מאושרת
- שטח לסבני ציבור
- שטח ציבורי פתוח
- אזור חקבאי
- שצפ. משולב בתוה פתוח
- מספר הדרך
- קווי בנין
- רוחב הדרך



תרשים סביבה קני"מ 1:50000



תרשים סביבה קני"מ 1:100000

תכנית מס' גא 16560

"הגדלת זכויות בניה בגן 1 מגרש 4 שלר"

שינוי לתכנית המקומית מס' גא/במ/2007 - שלר ומאושרת

תשריט

איוור וחלוקה	מסכת ראשית	אופי התכנית
ללא איוור וחלוקה	ועדה מחוזית	תכנית עניין מוכחה להוציא ריתורים
מחזור	מחזור 1	הצפון
מרחב תכנון מקומי	נצרת	נצרת
רשות מקומית	עריית נצרת	נצרת
שטח התכנית	6110 מ"ר	
קנה מידה	1:500	
נושאים וחלוקות בתכנית:		
גוש	מסדר 47	חלקי חלוקה
16533	71, 62	

חזומות מוסד התכנון:

שלב:	מתן תוקף	מחזור: 5	תאריך: 5/5/08
------	----------	----------	---------------

שמות וחתימות:

יוזם התכנית	שם: מועד האדום סניף תל אביב מספר: 05933300 תאריך: 05/05/08
מניח התכנית	שם: מועד האדום סניף תל אביב מספר: 05933300 תאריך: 05/05/08
בעל חזומות בקרקע	שם: מועד האדום סניף תל אביב מספר: 04-858211 תאריך: 05/05/08
עורך התכנית	שם: מועד האדום סניף תל אביב מספר: 04-648727 תאריך: 04-648727
מודד	שם: מועד האדום סניף תל אביב מספר: 04-858211 תאריך: 04-858211

טבלת סטחים:

מצב מאושר		מצב מוצע	
יער	במ"ר	יער	במ"ר
שטח כמגורים מיוחד	85.25	5210	85.25
דרך ביטוח מאושרת	10.49	640	10.49
צבני הולכי רגל/גלישה לרכב	4.26	260	4.26
סה"כ	100	6110	100