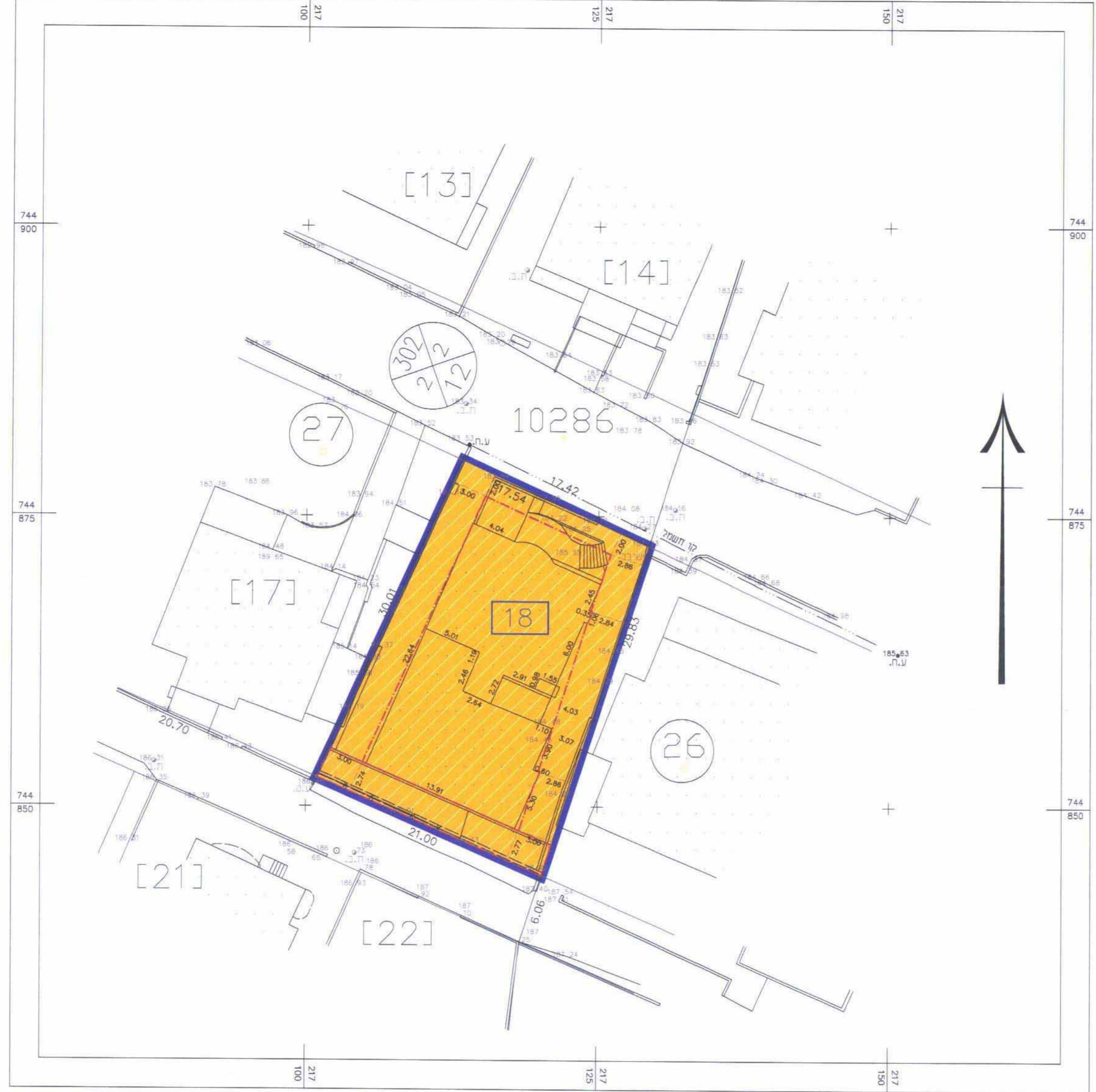


קנ"מ 1 : 250

מצב מוצע



מקרא מצב מוצע

- גבול התכנית
- מגורים ב' 1
- דרך מאושרת
- גבול תא שטח ומספרו 18
- גבול חלקה
- גבול מגרש
- מס' גוש 10286
- מס' חלקה 27
- מס' מגרש 18
- קו בנין תת קרקעי
- קו בנין
- מספר הדרך 302
- קו בנין 2
- רוחב הדרך 12

קנ"מ 1 : 250

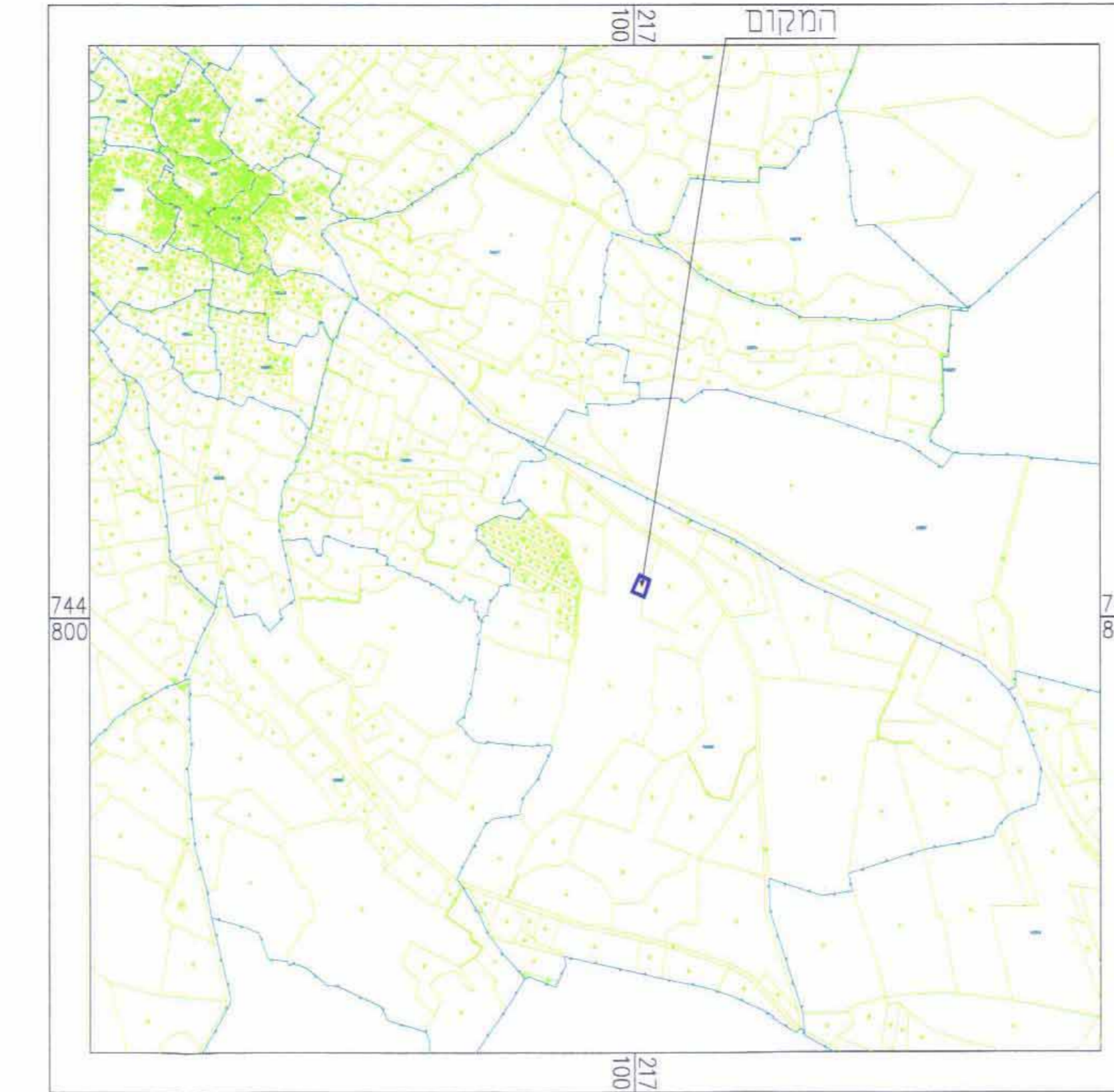
מצב קיים




מקרא מצב קיים

- גבול התכנית
- מגורים א'
- דרך מאושרת
- גבול חלקה
- גבול מגרש
- מס' גוש 10286
- מס' חלקה 27
- מס' מגרש 18
- קו בנין
- מספר הדרך 302
- קו בנין מציד הדרך 2
- רוחב הדרך 12

אטעד גיירים מהגדם ומודד מוסמך  
רשיון מס' 662  
ת.ד. 285 שפר-עם 20200  
טלפקס: 04-9866677 פלפון: 04-9866677  
שפר-עם 20/3/03  
ליניק 18/1/08



תרשים הסביבה ק.מ. 1:100000



תרשים הסביבה ק.מ. 1:5000  
לפי תוכנית 7025/ג מאושרת

גא/חזק/45/06

שפר-עם

תוכנית שינוי בנין הקבועים בתוכנית  
במגרש מס' 18

תשרי

איווד וחלוקה	סמכות ראשית	אופי התכנית
27	ועדה מקומית	תכנית שניתן מכוחה להוציא והיתרים

מחזור	הצפון
מרחב תכנון מקומי	גבעות אלונים שפר-עם
רשות מקומית	שפר-עם
שטח התכנית	0.576 דונם
קנה מידה	1 : 250

גושים וחלקות בתכנית:

גוש	סוג גוש	חלקות בשלמותן	חלקי חלקות
10286	מוסדר	-	27

אטעד גיירים  
מחסי ומודד מוסמך  
ליניק 18/1/08

חוזמות מוסד התכנון:

הוק התכנון והכנה, התעריף 1946  
הועדה המקומית לתכנון וניהול גבעות אלונים  
אישור תכנית מס' 45/06/2006  
הועדה המקומית לתכנון וניהול גבעות אלונים  
תאריך: 20/3/03

סלב: מתן תקיף מהודרה: 1 תאריך: 15/03/08

שמות וחתימות:

יוזם התכנית	מבאריכי כחיל ת.ד. 202365169 שפר-עם 049866986
מניח התכנית	מבאריכי כחיל ת.ד. 202365169 שפר-עם 049866986
בעל הוכיית בקרקע	מבאריכי כחיל ת.ד. 202365169 שפר-עם 049866986
עורך התכנית	עובד שוק - אדריכל ובוהו ערים עין ודו - ד.ד. חוץ הרבמל 30890 שפר-עם 049842702
מודד	גיירים אטעד מהגדם ומודד מוסמך ת.ד. 285 שפר-עם 20200 שפר-עם 049866677

טבלת שטחים:

מצב מאושר	מצב מוצע
יעוד	יעוד
מגורים א'	מגורים ב' 1
100	576
100	578