

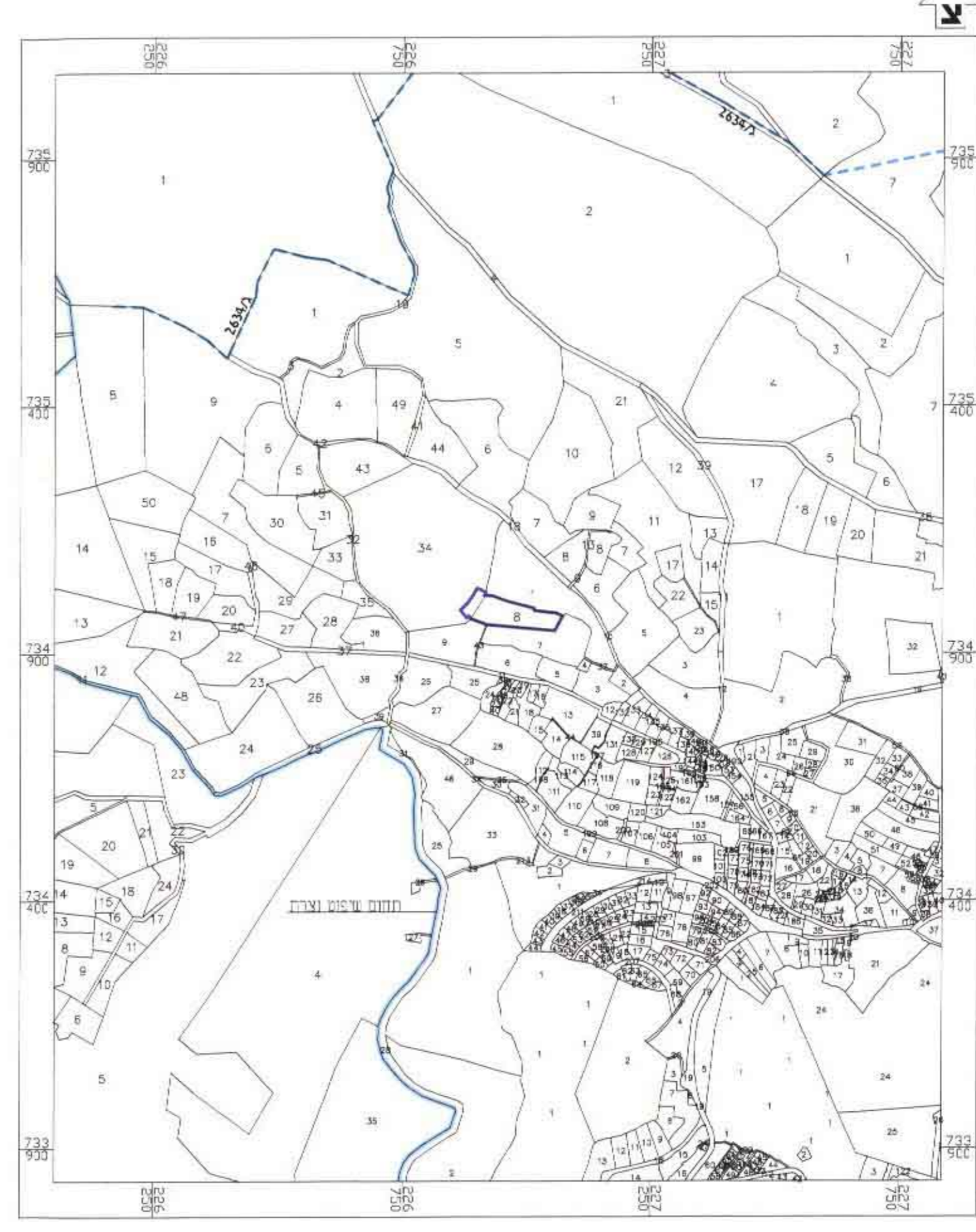
מחוז : הצפון
 נפה : נצרת
 מקום : נצרת
 גוש : 16581
 חלקות : 8

הוכן עבור : בית משפט השלום נצרת

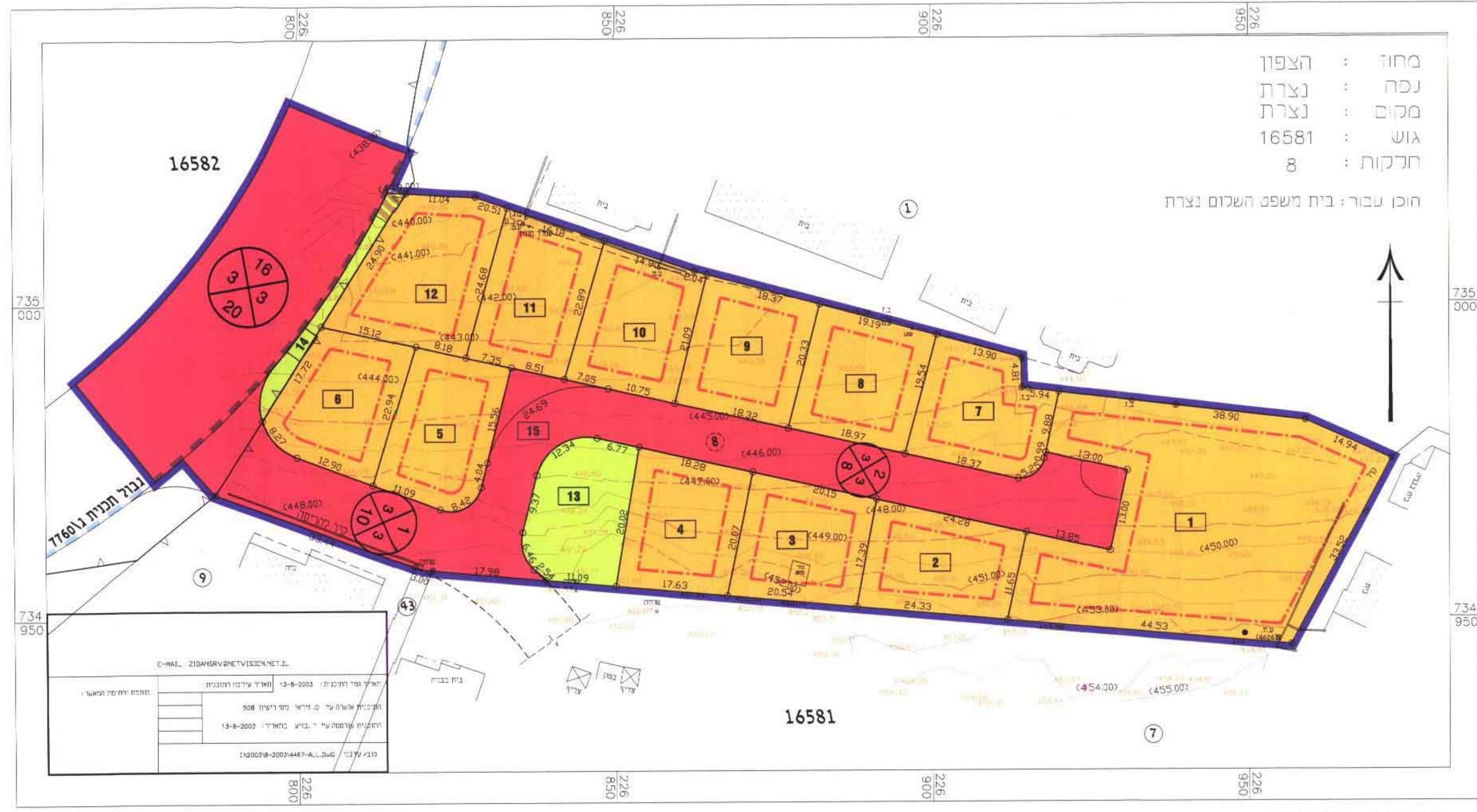
מקרא מצב מאושר

- גבול תחנית
- גבול תחנית מאשרת
- אזור לבניה
- דרך מוצעת (לא ניפ' מבאי'')
- מספר הדרך לד בנין / רחוב הדרך

מצב מאושר ק"מ 1:500



תרשים התמצאות כללית ק"מ 1:10000



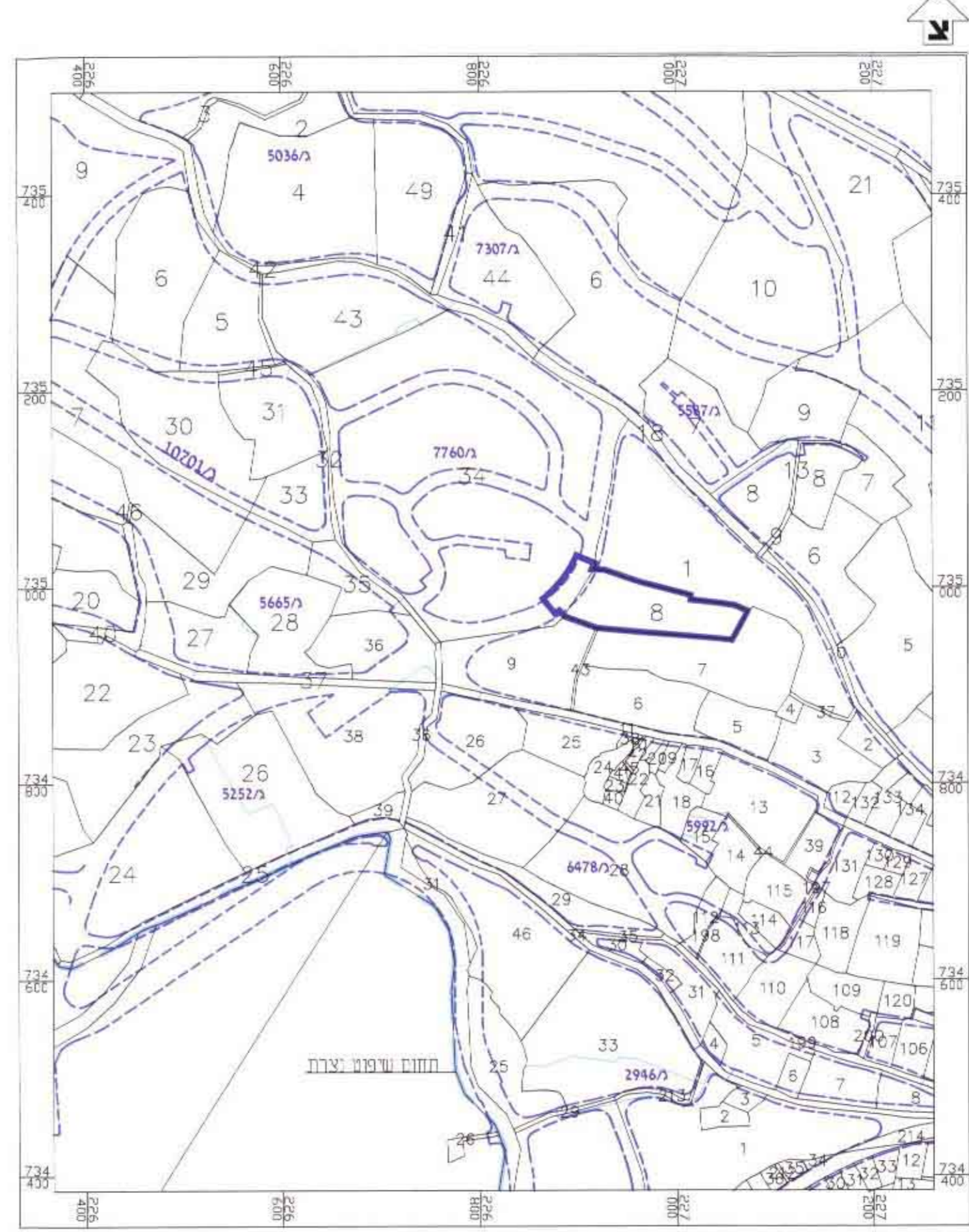
מחוז : הצפון
 נפה : נצרת
 מקום : נצרת
 גוש : 16581
 חלקות : 8

הוכן עבור : בית משפט השלום נצרת

מקרא מצב מוצע

- גבול תחנית
- גבול תחנית מאשרת
- מטרס ב
- שטח ציבורי פתוח
- דרך מאושרת
- דרך מוצעת
- זיקת המעבר למעבר ברכב
- גבול הא שטח ומספור
- קו בנין
- גדר להריסה
- מספר הדרך לד בנין / רחוב הדרך

מצב מוצע ק"מ 1:500



תרשים סביבה ק"מ 1:5000

תכנית מס' 16412

חלוקת חלקה 8 בגוש 16581 למגרשים וקביעת הוראות וזכויות בניה נצרת

תכנית חלוקה בהסכמת המהווה שינוי לתכנית מס' 2634 ורואמת לתכניות 7760 ו7761

תשריט

איוור וחלוקה	סמכות ראשית	אופי התכנית
כולל איוור וחלוקה	ועדה מחוזית	תכנית שניתן מכוחה להוציא והרתים

מחוז : צפון
 מרחב תכנון מקומי : נצרת
 רשות מקומית : ע. נצרת
 שטח התכנית : 9100 מ"ר
 קנה מידה : 1:500

גוש	סוג הגוש	חלקות בשלמותן	חלקי חלקות
16581	מוסדר	8	--
16582	מוסדר	--	34

חזומות מוסד התכנון

משרד הפנים מחוז הצפון
 חוק התכנון והבניה תשכ"ח 1968
 אישור תכנית מס' 16412
 הועדה המחוזית לתכנון ובניה תחליטה
 להעביר את התכנית למועצה המקומית
 נצרת לתש"פ
 4.9.08
 5773
 5.2.08

שלב: הפקדה מהדורה: 2 תאריך: 7/08/07

שמות וחתימות

יועץ תכנית	ד"ר אריאל גורן 04-6550787
מניח התכנית	ד"ר אריאל גורן 04-6550787
בעל הזכויות בקרקע	ד"ר אריאל גורן 04-6550787
עורך התכנית	ד"ר אריאל גורן 04-6550787
מועד	ד"ר אריאל גורן 04-6550787

טבלת שטחים

מצב מאושר	מצב מוצע
ישוד	ישוד
בניה מוצע	בניה מוצע
דרך מוצעת	דרך מוצעת
סה"כ 100	סה"כ 100
9100	9100
סה"כ 100	סה"כ 100
9100	9100