תכנית משמ\מק\6931\9

סלאמה מ.א.משגב

תכנית מתאר מקומית הכוללת הוראות של תכנית מפורטת
המיועדת לחקמת שוני בניין.

תשריט

איחוד וחלוקה	סמכות ראשית	אופי התכנית
-	ועדה מקומית	תכנית עליון מכוחה ולצציא ויתרים

מחוז : מרחב תכנון מקומי : **המשגב**
רשות מקומית : **סלאמה**
שטח התכנית : **1,134** מ"ר
קנה מידה: **1 : 250**
גושים וחלקות בתכנית:

גוש	סוג גוש	חלקות בשלמותן	חלקי חלקות
19457	מוסדר	14	חלק מ- 199

שלב: הפקדה מהדורה : 1 תאריך : 01/05/08
חתימות מגיש התכנית:

מגיש התכנית	מאשר מתאם ר' האם	
	מלאה	
מגיש התכנית	מאשר מתאם ר' האם	
	מלאה	
בעל הזכויות בקרקע	מאשר מתאם ר' האם	
	מלאה	
עורך התכנית	אבי ריא אחמד מחדי	
	משרד, מיקוד בזמנם תל 1462	
מודד	אבי ריא אחמד מחדי	
	מרכז, מיקוד בזמנם תל 2757	
	04-6744924 04-6744924	

מבצת שפחים :

מצב מאושר

יעוד	בס"ר	ב- %	יעוד	בס"ר	ב- %
אזור מגורים	684	60.30	אזור מגורים	684	60.30
כביש ציבורי	450	39.60	דרך משולבת	450	39.60
סה"כ	1,134	100	סה"כ	1,134	100

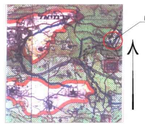

תמ"א 35

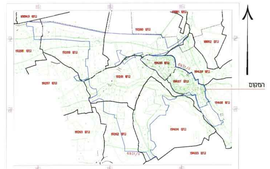

תכנית הסביבה קנ"מ: 1:20000

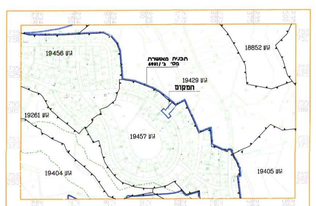

תכנית הסביבה קנ"מ: 1:5000

מקרא מצב מאושר

- גבול התכנית
- תחום שיפוט
- גבול תכנית חקמה
- גבול ומספר חלקה
- קו בניין קיים
- מגורים
- אזור חקלאי
- דרך מאושרת
- מספר הדרך / קו בניין / רוחב הדרך

תשריט מצב קיים קנ"מ 1:250

מחוז : צפון
נפה : עכו
מקום : נחל-צלמון
גוש : 19457
חלקה: 14
שטח 0.684 ד"מ

אבו ריא אחמד מחדי
מהנדס ניאודמי ומודד מוסמך ר.מ 1052
מכון מכסה מחדי מוסמך
04-6744924 מכסה
052-2462889 (פלאפון)
mdd@zahav.net.il

תאריך מדידה
חתימה

מקרא מצב מוצע

- גבול התכנית
- תחום שיפוט
- גבול תכנית חקמה
- גבול ומספר חלקה
- קו בניין מוצע
- מגורים
- דרך מאושרת
- גבול חלא שטח ומספרו
- מספר הדרך / קו בניין / רוחב הדרך

תשריט מצב מוצע קנ"מ 1:250

מחוז : צפון
נפה : עכו
מקום : נחל-צלמון
גוש : 19457
חלקה: 14
שטח 0.684 ד"מ

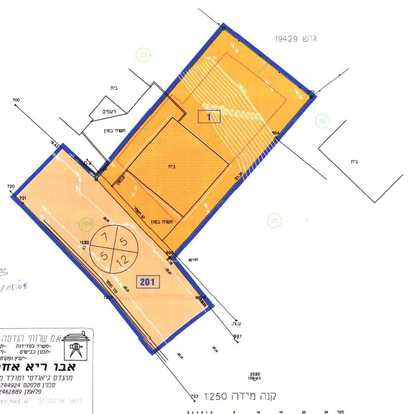

אבו ריא אחמד מחדי
מהנדס ניאודמי ומודד מוסמך ר.מ 1052
מכון מכסה מחדי מוסמך
04-6744924 מכסה
052-2462889 (פלאפון)
mdd@zahav.net.il

תאריך מדידה
חתימה