מחוז הצפון

מרחב תכנון מקומי "מעלה חרמון"

תכנית מס' גן\16307

כתקנה עירוני לתכנית מתאר מקומית אזור תעשיה מגידל שמס מס' 6192/3
מאזור חקלאי לאזור תעשיה ומלאכה להקמת מפעל לעיבוד אבן חצוב

משרד הפנים מחוז הצפון
חוק התכנון והבניה תשכ"ה 1965
אישור תכנית מס' 16307
הועדה המחוזית לתכנון ובניה החליטה
ביום 31.7.08 לאשר את התכנית

מחוז	:	הצפון
מקום	:	אזור תעשיה מגידל שמס (צ.צ 272'150,796'200)
תחום שפוט	:	מועצה מקומית מגידל שמס מוניציפאלי
קנה מידה	:	1:500
שטח התכנית	:	2.673 דונם (מדידה ממחשבת)
בעלי הקרקע	:	מ. מ. י רח' חרמון 2, ת.ד. 580, נצרת עילית מל': 04-6558211
יוזם התכנית	:	אבראהים פארס ובניו מגדל שמס רמת"א פל"א: 050-5360233
עורך התכנית	:	בריק- תכון אדריכלי ובינוי ערים קרית -שמונה ת.ד 341 מל': 04-6941095 050-5546116 e-mail brickm@012.net.il
תאריך	:	מרץ 2006
עדכון	:	דצמבר 2006
עדכון	:	ינואר 2007
עדכון	:	מרץ 2007
עדכון	:	ספטמבר 2007
עדכון	:	יולי 2008

החלטה על אישור תכנית מס' 16307
פורסמה בילקוט הפרסומים מס' 5865
ביום 11.11.08

מקרא

- גבול תכנית
- גבול תכנית מאושרת
- דרך מוצעת
- שטח חקלאי
- אזור תעשיה ומלאכה
- מס' הדרך
- קו בניין קדמי במטרים
- רוחב הדרך במטרים

מבלת שרטוט קרקע (מצב קיים)			
יעוד	שטח בדונם	אחוז משטח התכנית	
חצר הלה ומלאכה	0.040	1.5%	
קרקע חקלאית	2.633	98.5%	
סה"כ שטח התוכנית	2.673	100%	

מבלת שרטוט קרקע (מצב מוצע)			
יעוד	שטח בדונם	אחוז משטח התכנית	
תעשיה ומלאכה	2.673	100%	
סה"כ שטח התוכנית	2.673	100%	

חתימות

מועצה מקומית	יזם התכנית
בעלי הקרקע	עורך התכנית

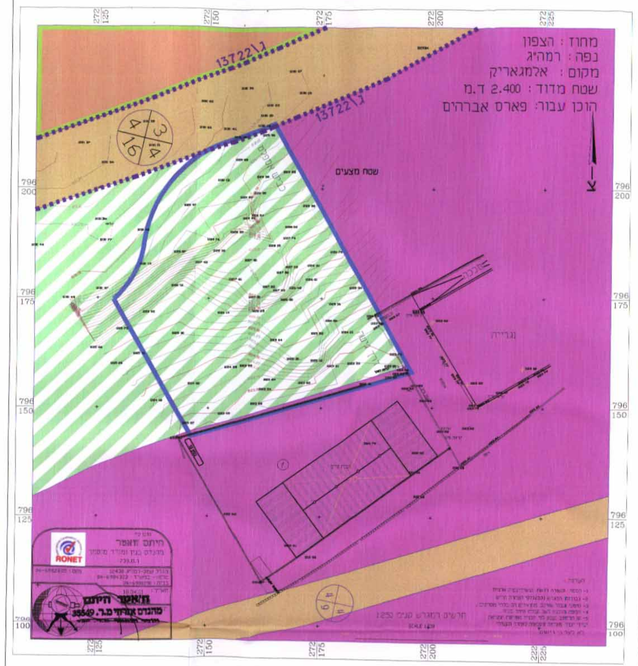

מצב קיים קנ"מ 1 : 500

תרשים סביבה בקנ"מ 1:5000

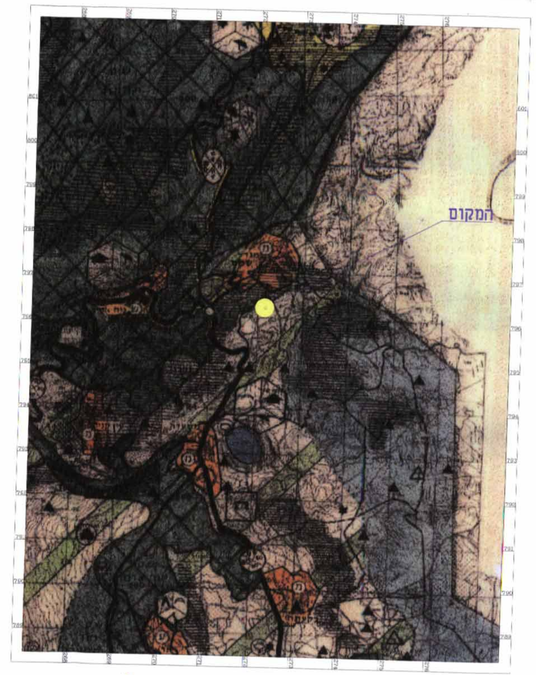

תרשים סביבה תמ"מ 3\2-
קנ"מ 1:50000

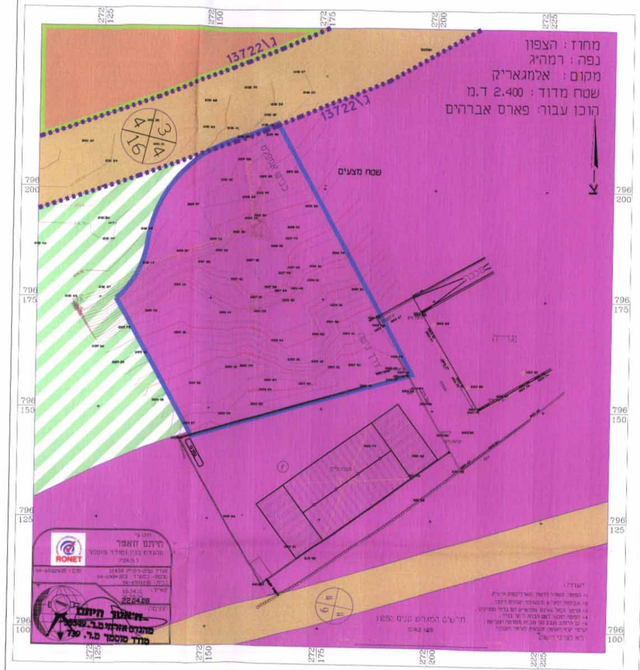

מצב מוצע קנ"מ 1:500

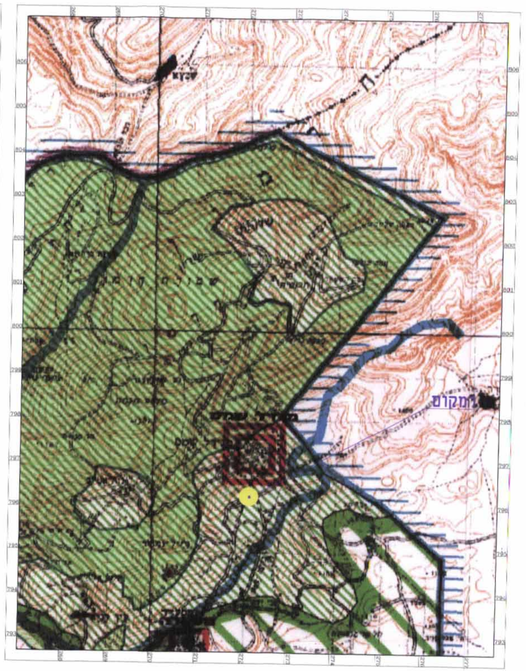

תמ"א 35 - תשריט מרקמים קנ"מ 1:50000

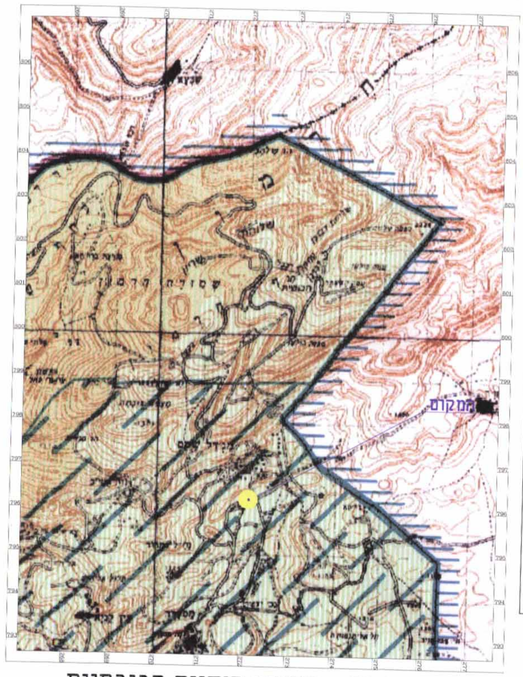

תמ"א 35 - תשריט הנחיות סביבתיות
והפניות למרכיבי תשתית קנ"מ 1:50000