

מפה מצבית טופוגרפית  
**מצב מוצע כמו מצב מאושר - ללא שינוי.**  
 ק.נ.מ. 1:250

מחוז : צפון  
 נפה : יזרעאל  
 מקום : מושב אדוני אבא  
 גוש : 12321  
 חלקה : 128 (חלק)  
 מגרש : 97 (בתב"ע)  
 שטח מגרש 0.583 דונם  
 הוכן עבור: מיכאל לוינסקי  
 קנה מידה: 1:250

**מקרא**

מגורים א'

דרך משולבת

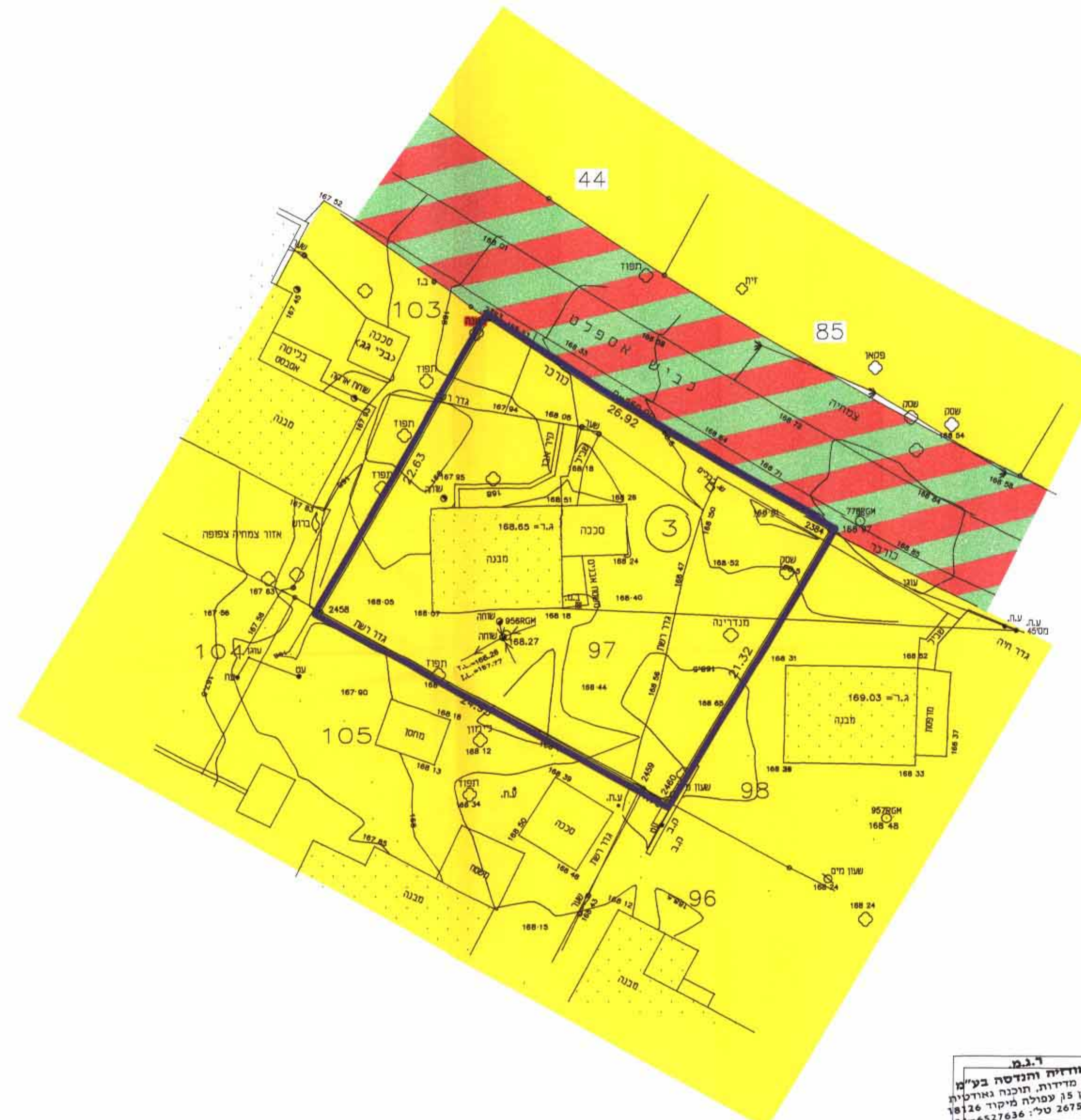
גבול תכנית

גבול מגרש

מספר הדרך

רוזטה קו בניין

רוזבת הדרך



לא לצורכי רישום

**ר.ג.מ.**

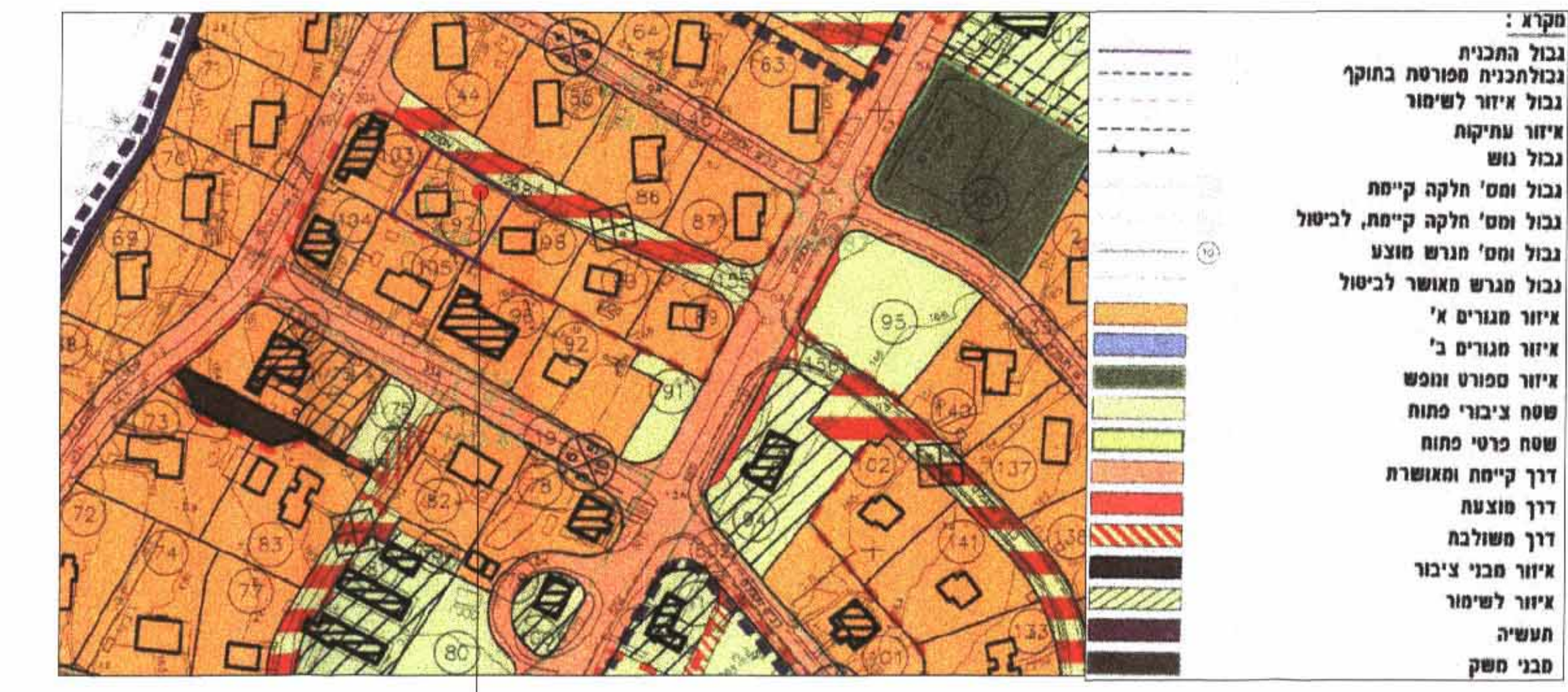
מיוזמת ומיושמת בידי  
 יעקב סמירית, חברה מורכבת  
 הח"מ 18 עמולה מיזם 10124  
 ת.ד. 2675 ט"ל 04-6527636  
 04-6527636

15 18126 2675 ..  
 04-6597307 . 04-6528449/6527636 .  
 Internet: RGM @ RGM.CO.IL

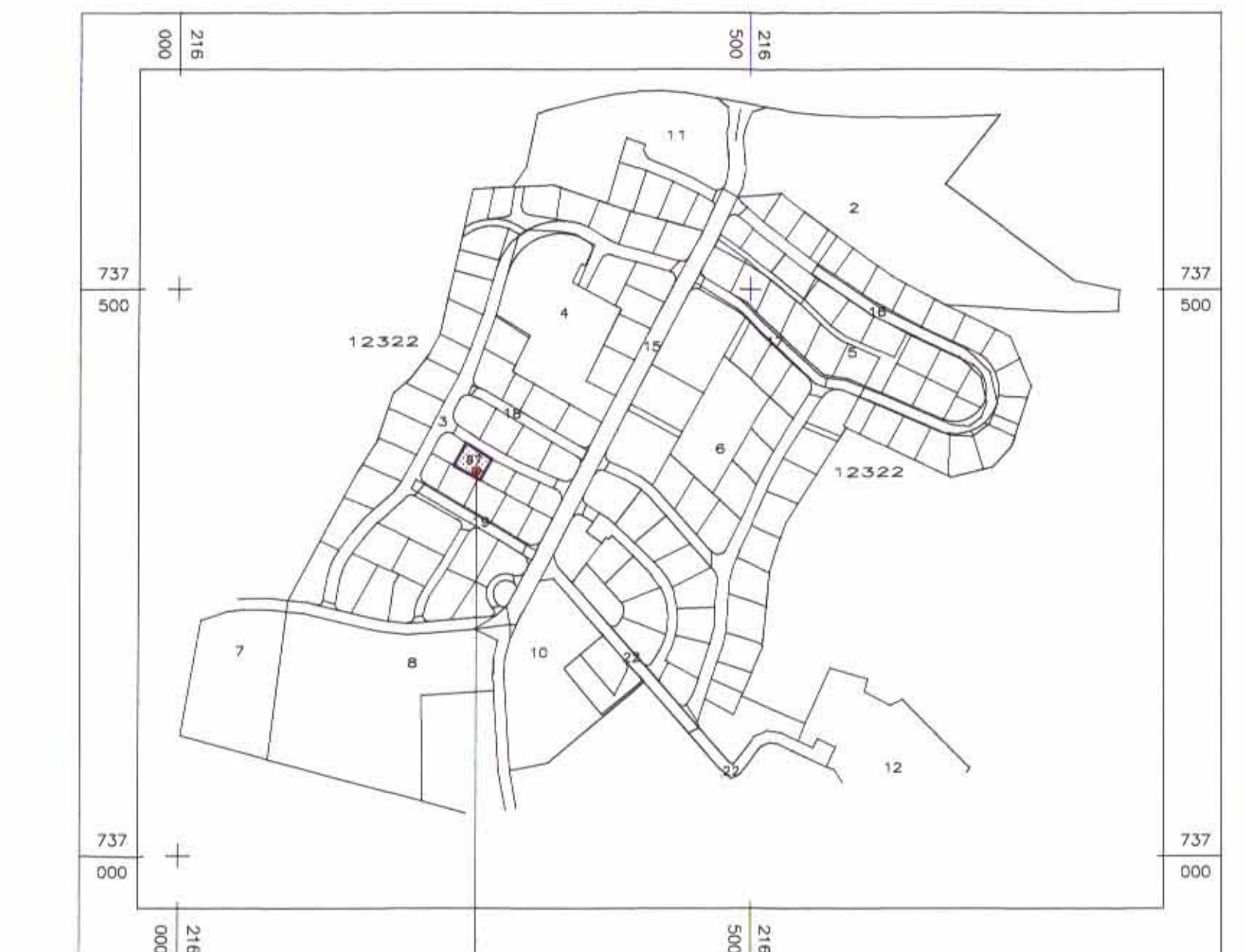
H:\2007\2417\112417.DWG  
 4279  
 גיודא מצטרף  
 2012:2007

הערות:  
 1. המפה קשורה לרשת הבטחה האופיינית של מדינת ישראל.  
 2. גבולות החקמה נלקחו מתוכנית לצרכי רישום מספר אכיפסה 117/85.  
 3. החלוקה האנליטית נעשתה ע"פ תוכנית מפורטת מס' ז"מ/מ/07/2799.  
 4. סימוני תשתיות ת"מ היו משוער. בכלי ובוצע ללא בדיקה בדרך של חפירה או בדרך אחרת דגבי המיזם והמצאות הנה הנתן לרשמי בפועל. שימוש והסתמכות על הרמיוז והינם על אחריותו הבלעדית של המשתמש.

**מצב מאושר**  
**תוכנית ג' 11594**



**תוכנית התמצאות כללית**  
 ק.נ.מ. 1:5000



**מתוך אורטופוטו 2006**  
 ק.נ.מ. 1:2000



**תוכנית מפורטת מס' : מק/יז/04/11594**  
**שינוי בהוראות בנינו בחלקה 128 באלוני אבא**  
**תכנית בסמכות ועדה מקומית.**

**תשריט**

איחוד וחלוקה	סמכות ראשית	אופי התוכנית	איו
ועדה מקומית	הכרת שינוי מנדחה לוציא הרחם או הרשות		

**מצוד:**  
 צפון  
 מרחב תכנון מקומי: יזרעאלים  
 רשות מקומית: מ.א. עמק יזרעאל  
 שם הישוב: אלוני אבא  
 שטח התוכנית: 583 מ"ר - אנליטית  
 קנה מידה: 1:250  
 גושים וחלקות בתוכנית:

גוש	מסד	חלקה	מגרש
44	20	103	97

**חתימת מוד**  
 יעקב סמירית, חברה מורכבת  
 הח"מ 18 עמולה מיזם 10124  
 ת.ד. 2675 ט"ל 04-6527636  
 04-6527636

**חוק התכנון והבניה 1965**  
 ועדה מקומית לכיסול ובניה  
 יזרעאלים  
 תעדה זנה בתוכנית מס' 04/11594/04  
 בשיטתה 24.9.06 סיוט 583  
 החלוקה האנליטית נעשתה ע"פ תוכנית מפורטת מס' ז"מ/מ/07/2799  
 ת.ד. 2675 ט"ל 04-6527636  
 04-6527636

שלב: הגשה מהדורה: 1 תאריך: 01-02-2008  
 שלב: להפקדה מהדורה: 2 תאריך: 01-04-2008  
 שלב: למתן תוקף מהדורה: 3 תאריך: 20-10-2008  
**שמות וחתימות:-**

שם	חתימה	תפקיד
יוזם התוכנית		מיוזמי תוכנית
מגישי התוכנית		מיוזמי תוכנית
בעל הזכויות בקרקע		מיוזמי תוכנית
עורך התוכנית		מיוזמי תוכנית
מודד		מיוזמי תוכנית

**טבלת שמחים:-**

מצב מאושר	מצב מוצע
יעוד	יעוד
מגורים א'	מגורים א'
85%	85%
100%	100%
מגורים ב'	מגורים ב'
85%	85%
100%	100%
מחיר	מחיר
85%	85%
100%	100%