

משרד הפנים  
מחוז הצפון יעדה מחוזות  
17-09-2008

# תכנית מס' גנ\16535

שינוי במערכת דרכים וקביעת הוראות בניה  
המהווה שינוי לתוכנית גא10519 ו ג\8172 וג\6312

## תשריט

איחוד וחלוקה	סמכות ראשית	סוג התכנית	אופי התכנית
ללא איחוד וחלוקה	ועדה מחוזית	תכנית מפורטת	תכנית שניתן מכוחה להוציא היתרים

מחזור: **מחזור**  
מרחב תכנון מקומי: **מבוא העמקים**  
רשות מקומית: **כפר ריינה**  
שטח התכנית: **700 מ"ר**  
קנה מידה: **1:250**

גושים וחלקות בתכנית:

גוש	סוג הגוש	חלקות בשלמותן	חלקי חלקות
17511	מוסדר	--	20

חזרת מוסד התכנון:

משרד הפנים מחוז הצפון  
חוב התכנון והבניה תשס"ח 1965  
אישור תכנית מס' גנ\16535  
הועדה המחוזית לתכנון ובניה החליטה  
ביום 09.08.08 על אישור תכנית  
מס' גנ\16535

תדמית על אישור תכנית מס' גנ\16535  
פורסמה בלוח הפומבי מיום 04.12.08  
חתימה

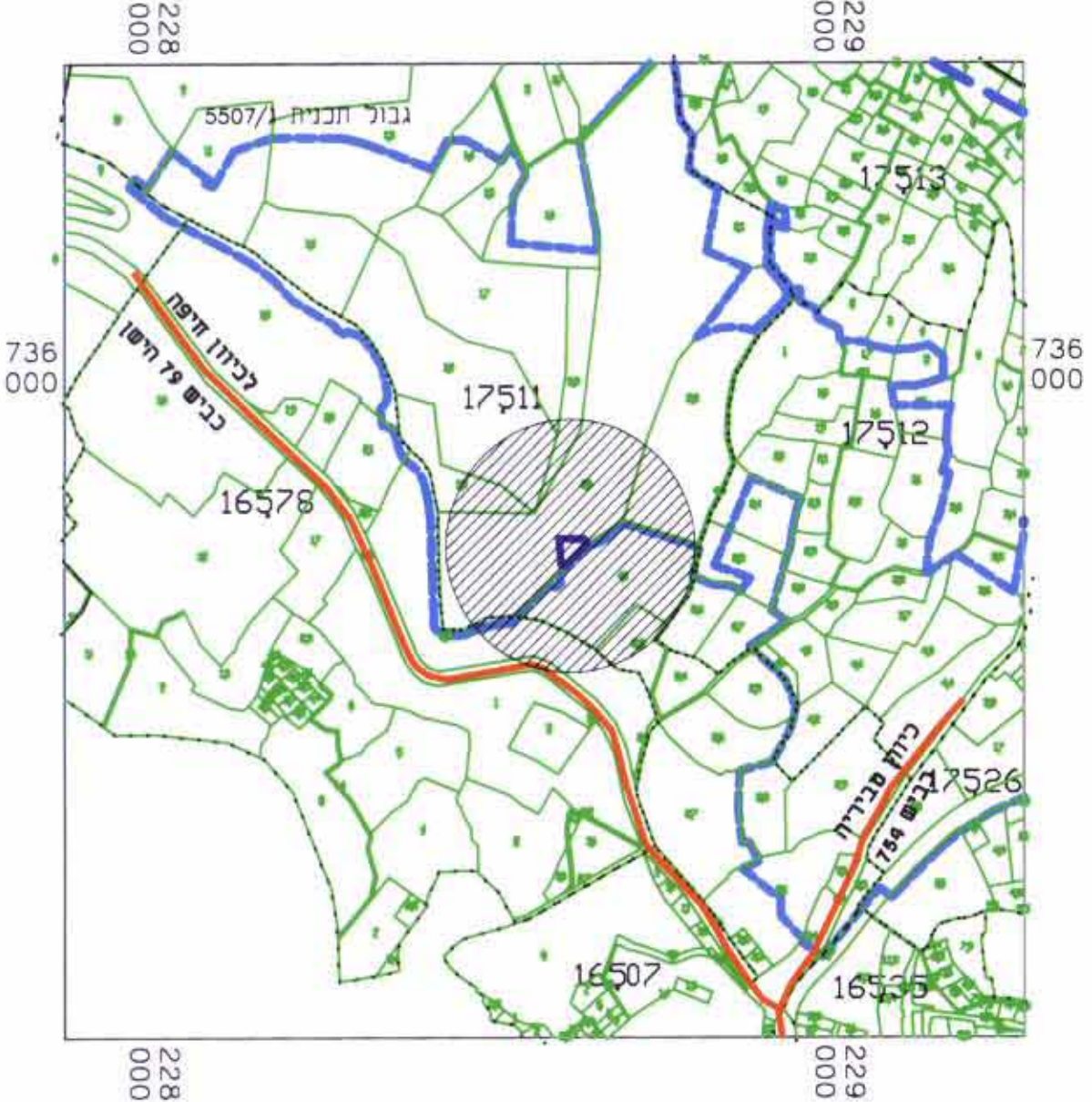
שלב: מילוי החלטת הפקדה מהדורה: 3 תאריך: 10-05-2007

שמות וזדהומות:

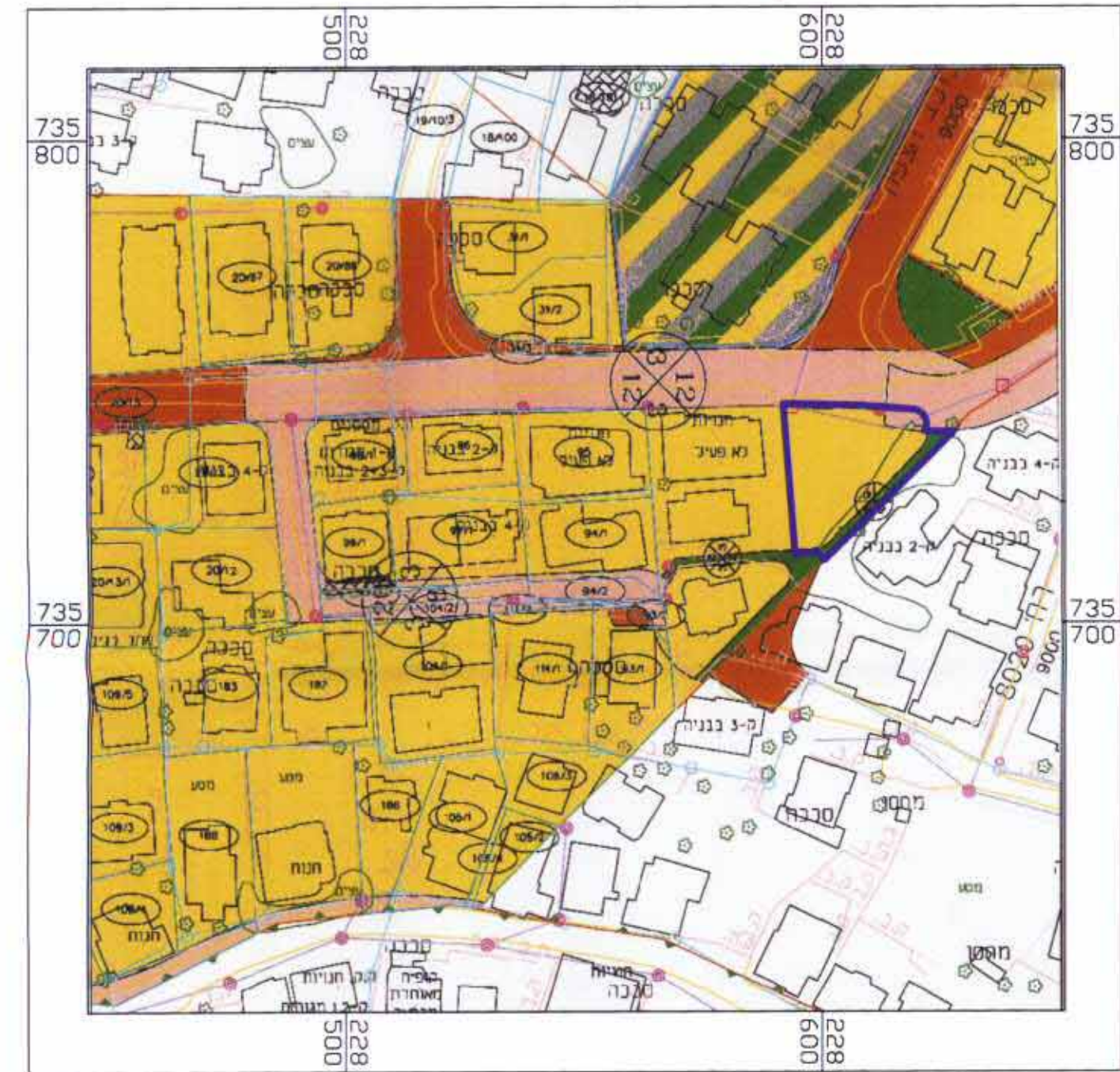
יוזם התכנית	מחמוד אבו נאטר ת"ז 020817268 סמל: רח' 7009-11 נצרת מס': 04-6084723-000	חתימה:
מגיש התכנית	חסן מוחמד- אדריכל ת.ד. 384 נצרת-מיקוד 16000 04-6412252-000 050-5325772	חתימה:
בעל הזכויות בקרקע	מחמוד אבו נאטר ת"ז 020817268 סמל: רח' 7009-11 נצרת מס': 04-6084723-000	חתימה:
עורך התכנית	חסן מוחמד- אדריכל ת.ד. 384 נצרת-מיקוד 16000 04-6412252-000 050-5325772	חתימה:
מודד	אליאס אסאמה - מודד רח' אלנאמסאי נצרת מס': 000	חתימה:

טבלת שטחים:

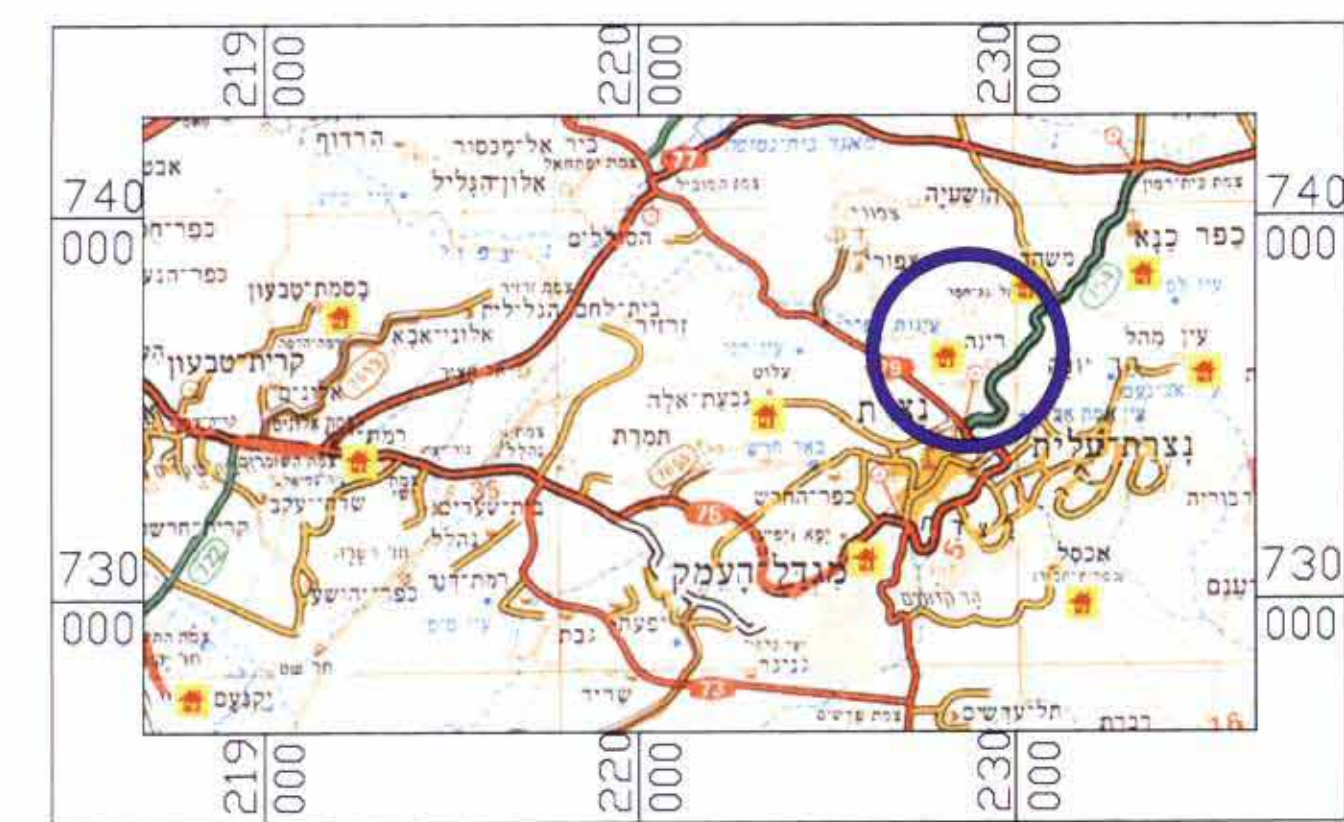
מצב מאושר		מצב מוצע	
יעד	במ"ר	יעד	במ"ר
אזור מגורים א	591	אזור מגורים ב	555
דרך להולכי רגל	80	דרך להולכי רגל	145
דרך מאושרת	29	להריסה	0
סה"כ	700	סה"כ	700



תרשים סביבה  
קנ"מ 10,000



תרשים סביבה  
קנ"מ 1:1250



תרשים התמצאות כללית  
קנ"מ 1:50000

### מקרא מצב מאושר

- גבול תוכנית מאושרת
- גבול התכנית
- מס' חלקה
- גבול חלקה
- גבול גוש רשום
- מס' גוש רשום
- אזור מגורים א
- דרך מאושרת
- דרך להולכי רגל
- מס' הדרך
- קו בניין
- רוחב הדרך



מצב מאושר קנ"מ 1:250

### מקרא מצב מוצע

- גבול תוכנית מאושרת
- גבול התכנית
- מס' חלקה
- גבול חלקה
- גבול גוש רשום
- מס' גוש רשום
- גבול תא שטח ומספרו
- קו בנין
- דרך להולכי רגל
- מגורים ב
- דרך לביטול
- להריסה
- מס' הדרך
- קו בניין
- רוחב הדרך



מצב מוצע קנ"מ 1:250