

תכנית מס' ג/16765
 תוכנית מפורטת מס' ג/16765
 מהווה שינוי לתוכנית מתאר ג/1357
 הצרת תוואי דרך על מנת לאפשר לגיטימציה למבנים קיימים

משרד התכנון והנדסה
 מחוז הצפון ועדה מחוזית
 25-10-2009
 נתקבל
 בצורת עיגול

תוכנית מפורטת

תשרים

איווד וחלוקה	מסכות ראשית	אופי התכנית
קלא איווד וחלוקה	ענדה מחוזית	תכנית שניתן מכוחה להוציא הרחבים

מחוז: צפון
מרחב תכנון מקומי: בקעת בית הכרם
רשות מקומית: בענה - אל שגור
שטח התכנית: 4198 מ"ר
קנה מידה: 1:500

גושים וחלקות בתכנית:

גוש	סוג גוש	חלקות בשלמותן	חלקי חלקות
18971	מוסדר	-	11, 12, 13, 14, 75
18968	מוסדר	-	56, 57, 58

זותמות מוסד התכנון:
 משרד התכנון והנדסה מחוז הצפון
 חוק המבנים וההגנה והצדקה 1965
אישור תכנית מס' ג/16765
 חתום: מרצה בלתי תלוי
 12.1.09
 5899

שלב: הפקדה
מחזור: 2
תאריך: 11/11/2007

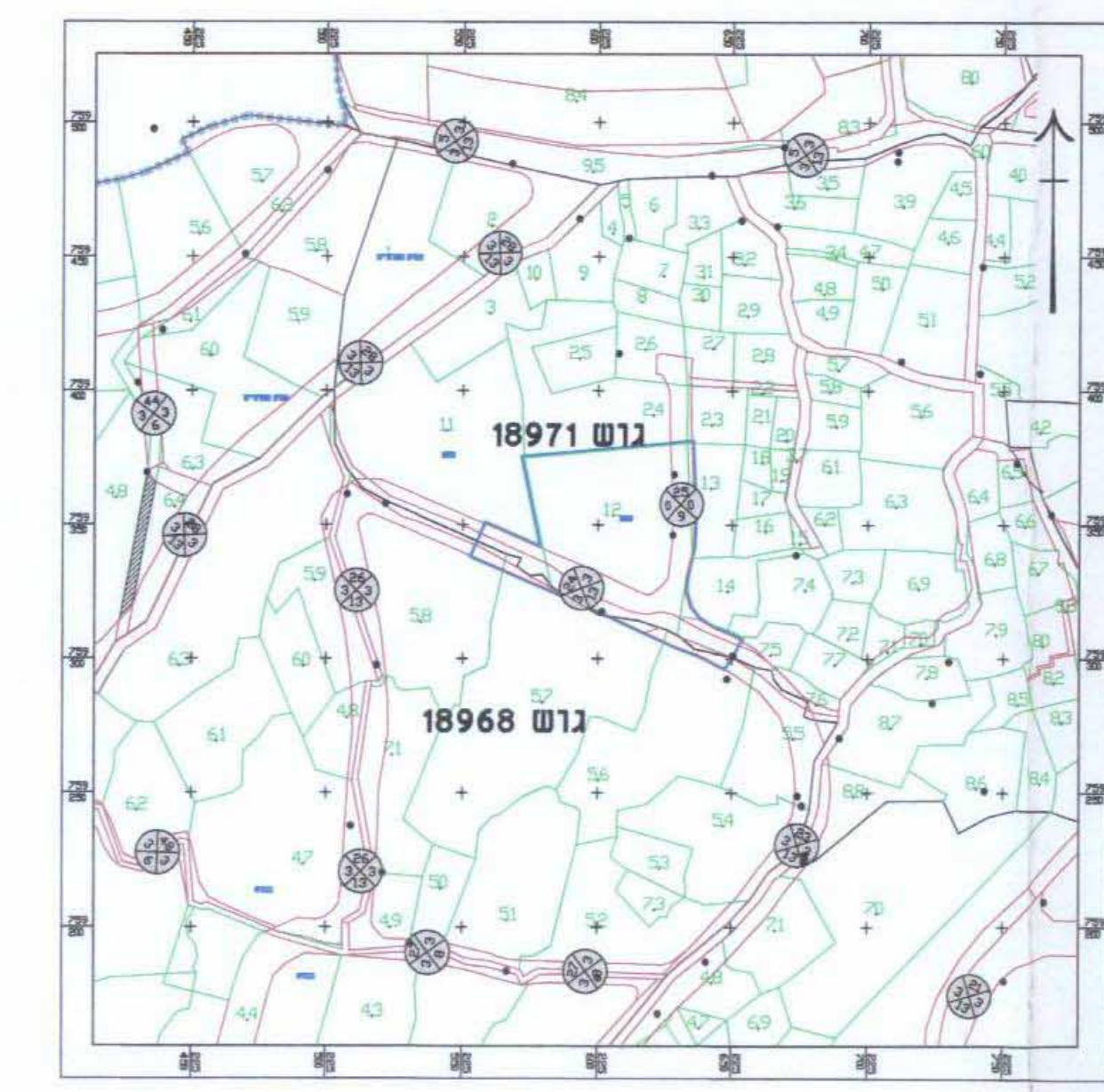
שמות וזחיתומות:

מנהל התכנית	שאף עובדאלה שאבד 057652127
חיוס בפועל	שאף עובדאלה שאבד 057652127
בעלי חוכיות במקרקע	שאף עובדאלה שאבד 057652127
עורך התכנית	איתן מנדי חסיה מחלקת רישוי תחבורה - מ"ר 18534 בית ג'אן ג'אן ע'ון 24990 04-9985038
מודד	עמאר חסיהן ת.ו. מ"ר 027597541 מ"ר 821 04-9989739

טבלת שטחים:

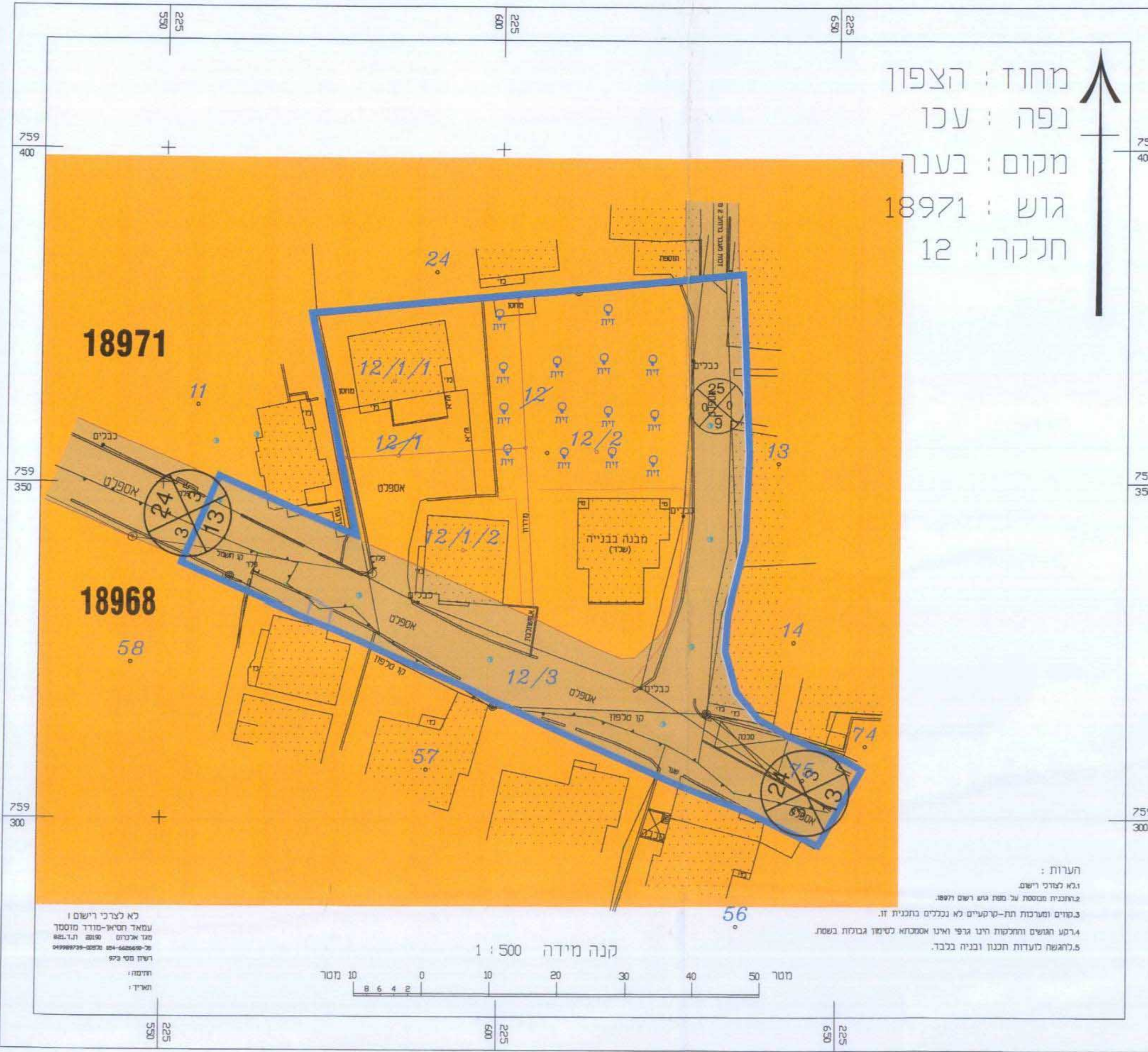
מ"ר	מ"ר	מ"ר	מ"ר
2343	2457	2343	2457
1855	1741	1855	1741
4198	4198	4198	4198

תרשים סביבה
 קנ"מ 1:2500



מקרא מצב מאושר

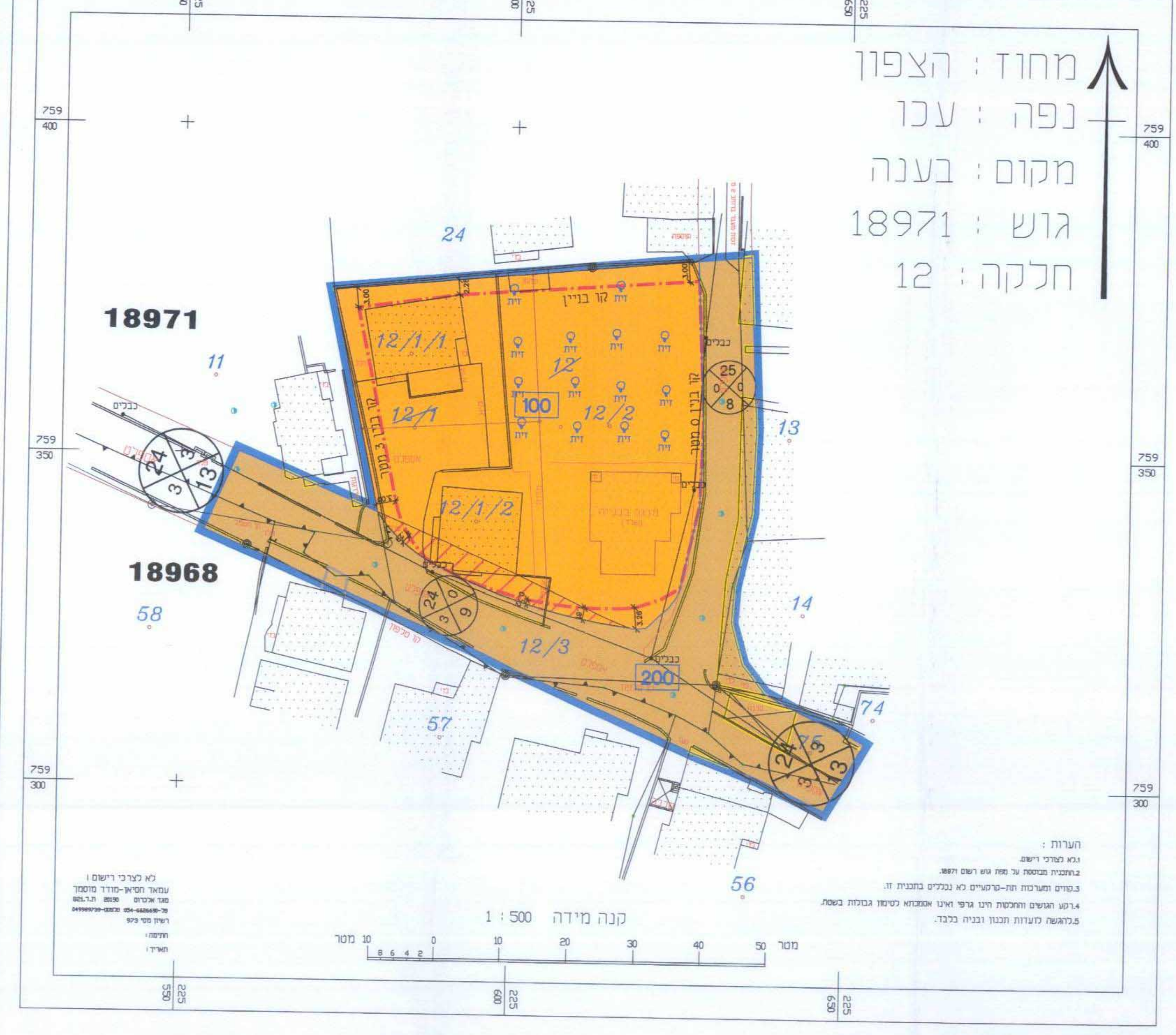
- גבול התכנית
- אזור מגורים א
- דרך מאושרת
- בניין קיים
- מספר חלקה 9
- מספר גוש 19227
- גבול גוש
- גבול חלקה מקורית
- קו כנין
- מספר הדרך
- קו בניין
- רוחב הדרך
- בתשרית רוחב כביש 25 רגל
- 8 מטר וברזייה רשום 9



מצב מאושר קנ"מ 1:500

מקרא מצב מוצע

- גבול התכנית
- אזור מגורים ב
- דרך מאושרת
- בניין קיים
- מספר תא שטח 000
- גבול תא שטח
- מכנה לרשיה
- מספר חלקה 12
- מספר גוש 19227
- גבול גוש
- גבול חלקה מקורית
- קו כנין
- מספר הדרך
- קו בניין
- רוחב הדרך



מצב מוצע קנ"מ 1:500

הערות:
 1. גבולות המוצעים הם על פי תוכנית זו.
 2. גבולות המוצעים הם על פי תוכנית זו.
 3. גבולות המוצעים הם על פי תוכנית זו.
 4. גבולות המוצעים הם על פי תוכנית זו.
 5. גבולות המוצעים הם על פי תוכנית זו.