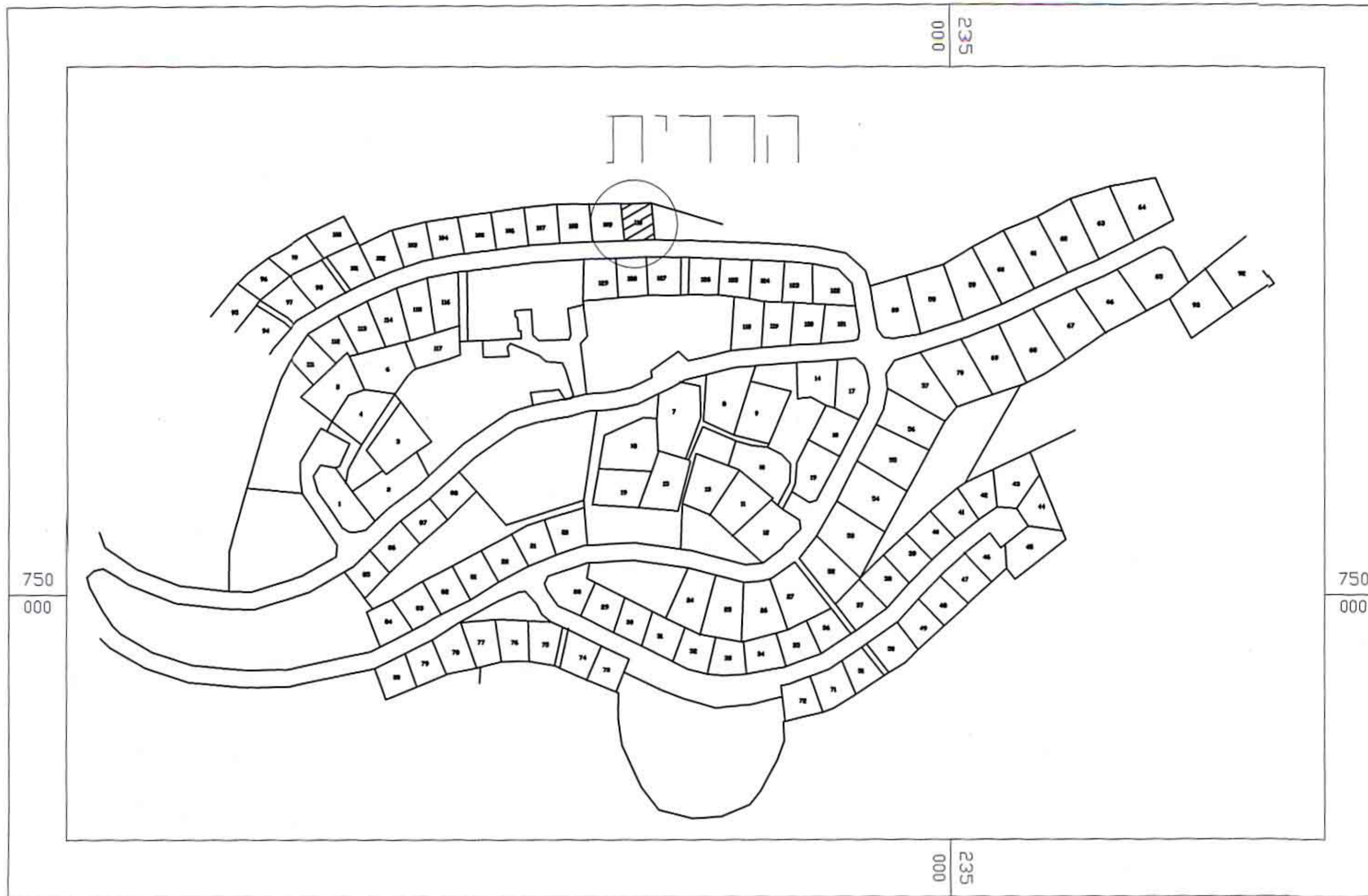
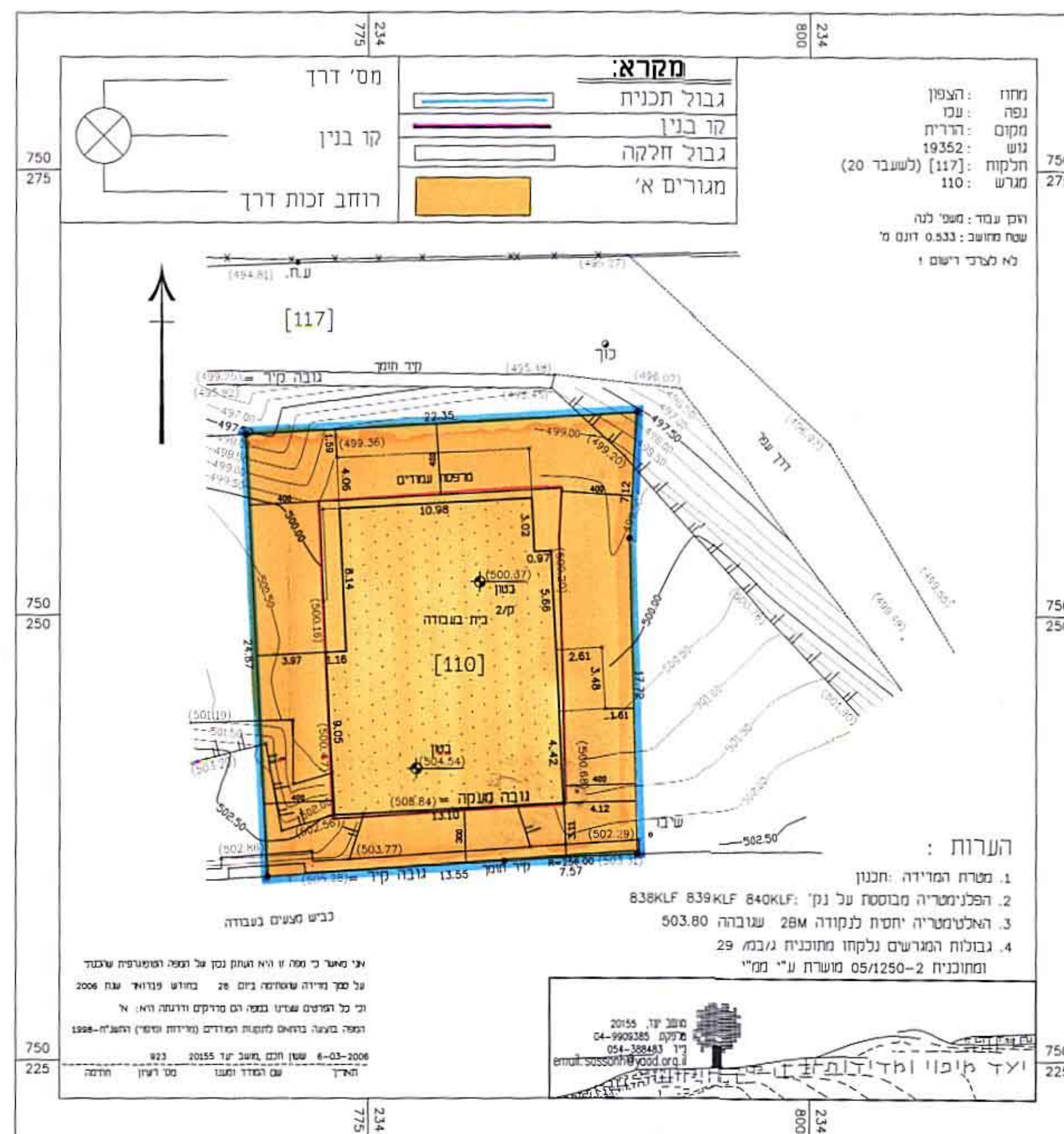
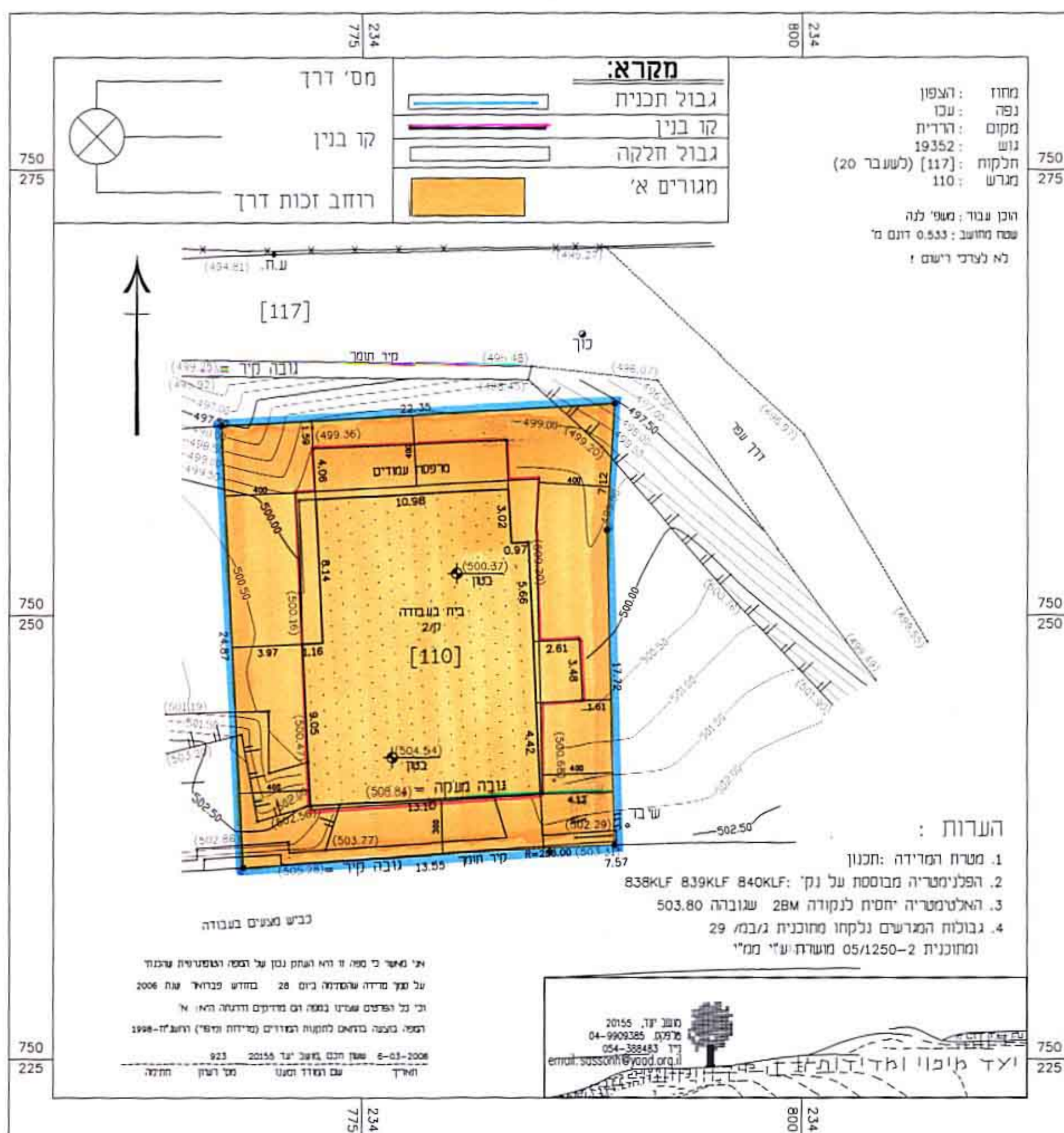


# תרשים סביבה בקנ"מ - 1 : 2500



## מצב מוצע

## מצב מאושר



הררית גוש 19352 מגרש 110  
שינוי נקודתי לגב"מ 29 שינוי קווי בניין

## תשריט

שינוי קווי בנין לצורך מתן לגיטימציה	סמכות ראשית ועדה מקומית	אופי החובנית חובנית שמכוחה ניתן להוציא ויתורים או הרשאות
-------------------------------------	-------------------------	--

מחזור: מרחב תכנון מקומי  
רשות מקומית: הררית  
שטח התכנית: 533 מ"ר  
קנה מידה: 1 : 250

## גושים וחלקות בתכנית:

גוש	סוג רגוש	חלקות בשלמותן	חלקי חלקות	מגרש
19352	מוסדר	—	117 (20)	110

## חותמות מוסד התכנון:

שלב: מהדורה: 1 תאריך: ינואר 2007

## שמות וזחתימות:

שם	מס' איב לזה	חתימה
יוסם התוכנית	50699067	אקני אן

שם	מס' איב לזה	חתימה
מניס התוכנית	50699067	אקני אן

שם	מס' איב לזה	חתימה
בעל החזיקה בקרקע	מנהל מרקטי ישראל	אקני אן

שם	מס' איב לזה	חתימה
שורד התוכנית	עופר קרניאל	אקני אן

שם	מס' איב לזה	חתימה
מודד	ששון חכם מר 923	אקני אן

## טבלת שטחים:

מצב מאושר	מצב מוצע
יטוד	יטוד
במ"ר	במ"ר
100%	100%
533	533
סה"כ	סה"כ
100%	100%
533	533

הועדה המקומית משגב  
הקשר הבניה מס' 29/2007  
הועדה המקומית תל אביב  
הקשר הבניה מס' 29/2007  
הועדה המקומית תל אביב  
הקשר הבניה מס' 29/2007