

משרד הפנים  
מחוז הצפון ועדה מחוזית  
04-11-2008  
נתקבל  
נצרת עילית

# מחוז צפון

## מרחב תכנון מקומי - מבוא העמקים

תוכנית מס' 14109 גישה דרך גישה ושינוי יעוד ממגורים לשטח לתכנון מפורט  
המהווה שינוי לתכנית ג/ 5249

תחום שיפוט מוניציפלי :- מועצה מקומית רינה

המקום :- כפר רינה  
גוש 17523 חלקי חלקות 14, 38, 39, 40  
חלקות בשלמות 37

שטח התכנית :- 2.638 ד'

היוזם :- תמים סיידי ת.ז. 5255265 כפר רינה תל-05-790671

בעל הקרקע :- תמים סיידי ת.ז. 5255265 כפר רינה תל-05-790671 ואחרים

עורך הבקשה :- חסן מוחמד - אדריכל ת.ד. 384 נצרת טל. 04-6412252  
79 050-325772

תאריך עדכון עדכון :- 05-03-03  
20-09-04  
25-08-08

חתימות :-

יוזם התכנית

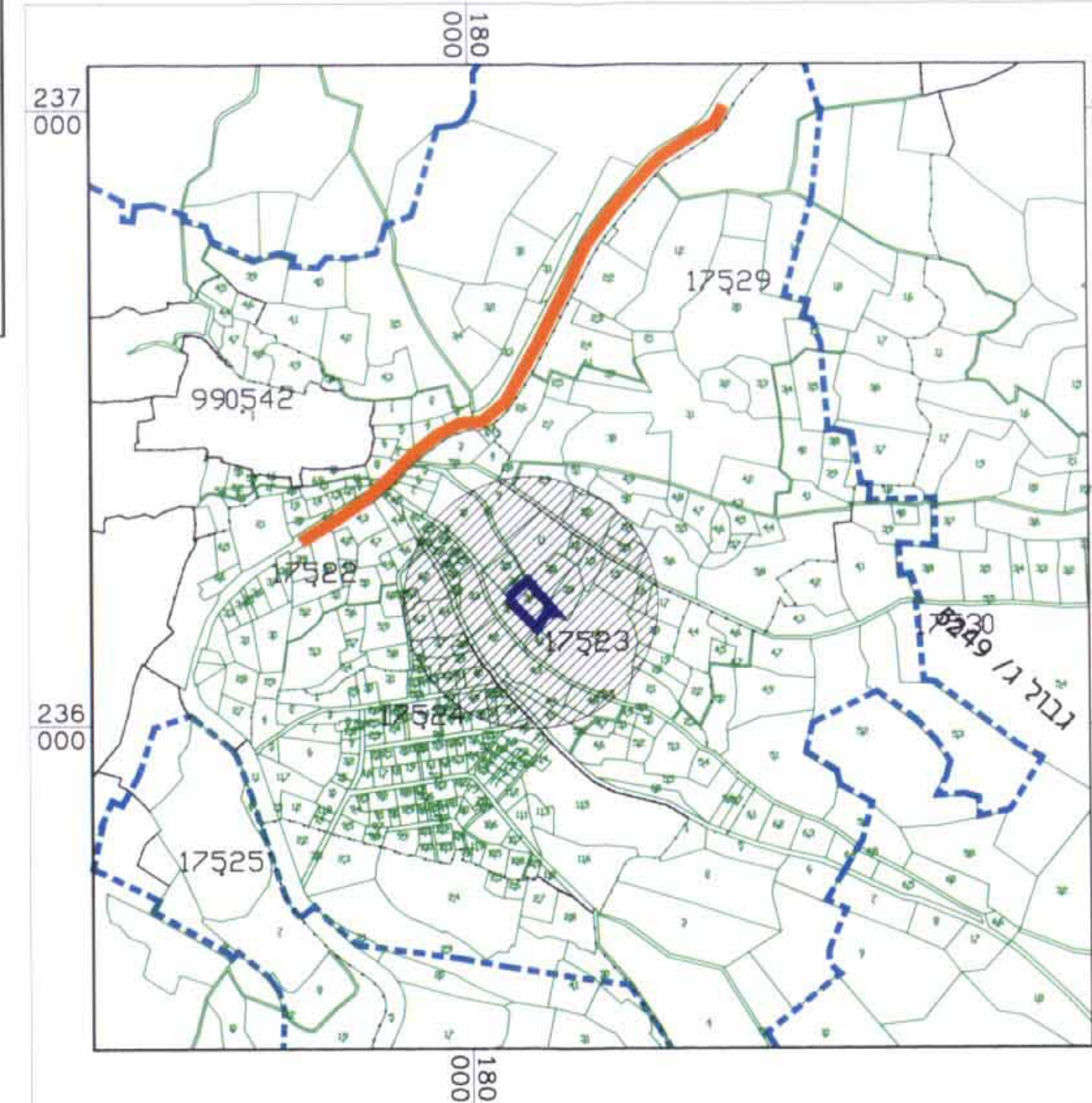
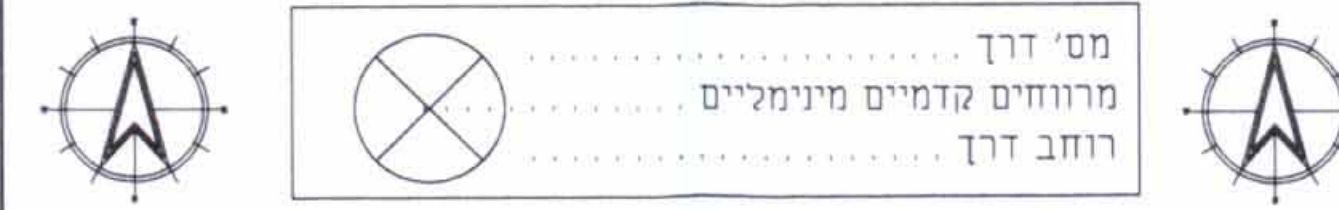
בעלי הקרקע

עורך התכנית

**מקרא ומבלת שמחים ושימושים**

מזב מוצע	שטח ב - ד' אחוזים	מזב קיים	שטח ב - ד' אחוזים	יעוד השטח
---	---	---	---	גבול תכנית
---	---	---	---	גבול ג/ 5249
---	---	---	---	אזור מגורים א'
---	72.07%	1.901	---	שטח לתכנון מפורט
---	4.82%	0.127	20.77%	דרך להולכי רגל
---	7.16%	0.189	7.16%	דרך מאושרת
---	8.37%	0.221	---	דרך משולבת
---	7.58%	0.200	---	ש.צ.9
---	100.0%	2.638	100.0%	סה"כ

מס גוש רשום 17523  
מס חלקה רשומה 37  
גבול חלקה



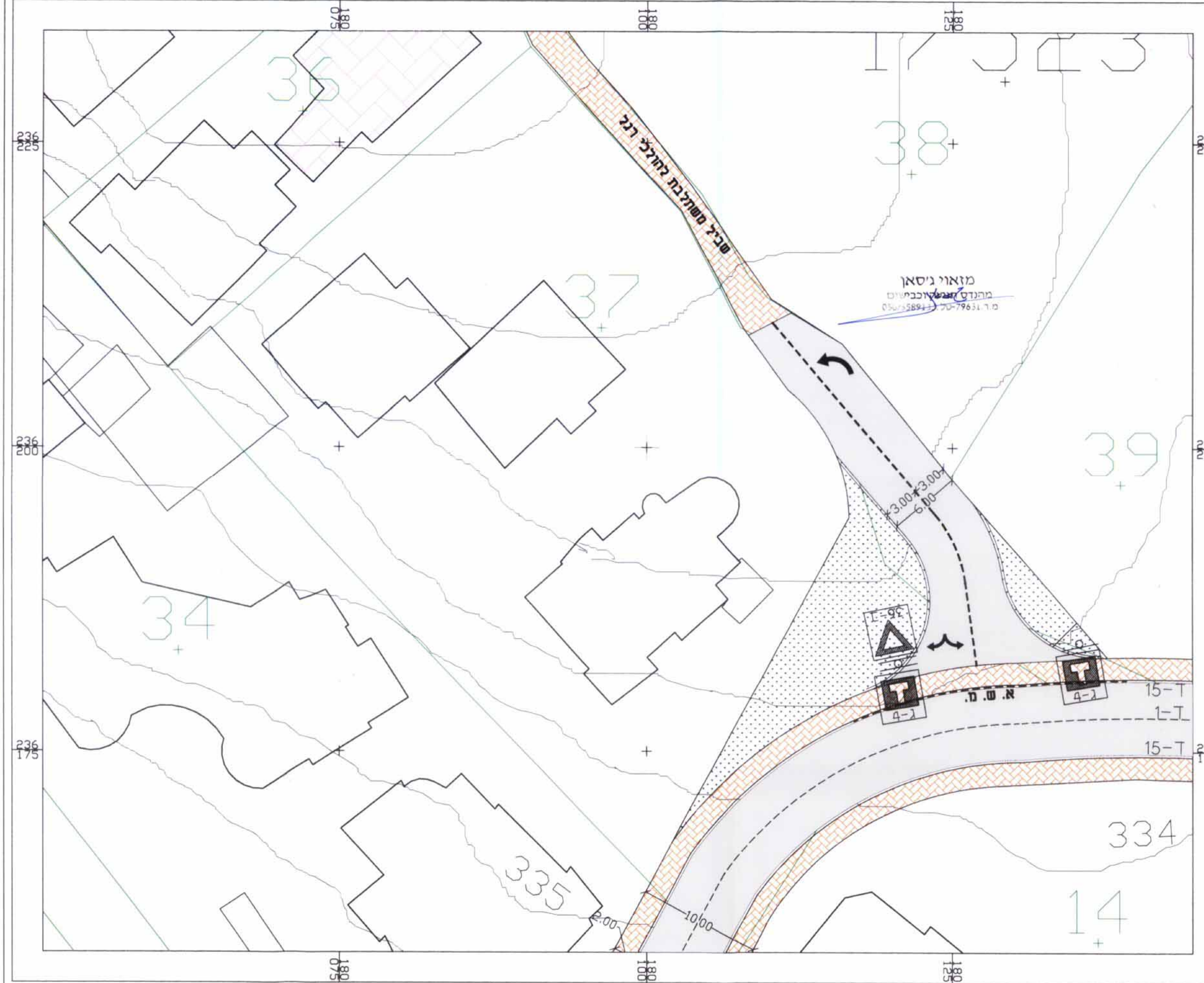
תרשים סביבה קני"מ 1:10000



תשריט מצב מוצע קני"מ 1:500



תשריט מצב קיים קני"מ 1:500



נספח תחבורה ופיתוח בקני"מ 1:250