ג/16972

"שינוי יעוד משצ"פ למגורים-כבנייה-סבאש-זנ'אניירה"

תכנית מפורטת

תשריט

איזור ומליצה	סמכות רשות	אחר תכנית
[illegible]	ועדה מחוזית	תכנית שתקן מכוחה, כפוף לה תתקיים

מחוז : צפון

מרחב תכנון מקומי : "יזרעאלים"

רשות מקומית : מ"מ "כבנייה-סבאש-זנ'אניירה"

שטח התכנית : 10,6 דו"מ

קנה מידה: 1 : 500

נושם וחלקות בתכנית:

גוש	חלק מגוש	חלקות במלואן	חלקי חלקות
10346	מוסדר	----	8
----	----	----	----

זיהומות מוסד התכנון :

משרד הפנים מחוז הצפון
חוק התכנון והבניה תשכ"ה-1965
אישור תכנית מס' 16972
הועדה המחוזית לתכנון ובניה תתכוסת
בישיבתה מספר [illegible] מיום 5.2.09
החליטה לאשר תכנית זו.
ירושלים, ב' אדר תשס"ט 12.2.09
יו"ר הועדה

שרטט : [illegible] מהדורה : 1 תאריך : 8/6/2000

סמוות וחתימות :

יזם התכנית	הועדה המקומית "יזרעאלים"	יזרעאלים
מגיש התכנית	הועדה המקומית "יזרעאלים"	יזרעאלים
בעל התכנית	מינהל מקרקעי ישראל	
עורך התכנית	[illegible]	
מודד	[illegible]	

מבנים משמרים :

מצב מאושר			מצב נתון		
יעוד	ד'	ב-%	יעוד	ד'	ב-%
מגורים א	1.31	----	מגורים א	1.31	21.49%
דרך מאושרת	1.77	28.96%	דרך מאושרת	1.43	23.76%
שצ"פ	1.39	26.05%	שצ"פ	1.69	27.75%
סה"כ	1.79	29.34%	סה"כ	1.11	18.03%
רצועת חשמל	0.95	15.65%	דרך מוצעת	0.54	8.81%
סה"כ	100	6.10	סה"כ	100	6.10

תרשים סביבה כללי קנ"מ 15000

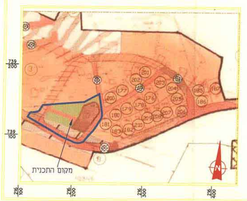

מצב מאושר -קומפוזיציה-מתוך ג/6874-קנ"מ 12500

מפת אורתופוטו -כבנייה קנ"מ 15000

מקרא מצב קיים

- גבול תכנית
- גבול תכנית מאושרת
- יעודי קרקע
- מגורים א
- מבנים ומוסדות ציבור לחינוך
- דרך מאושרת
- אזור רצועת חשמל
- שצ"פ
- מס' דרך
- מרחקי קדמים פרפסיים
- רוחב דרך
- קו חשמל מתח על
- גבול שטח שיפוט
- מס' וגבול חלקה רשומה
- מס' וגבול גוש 10268

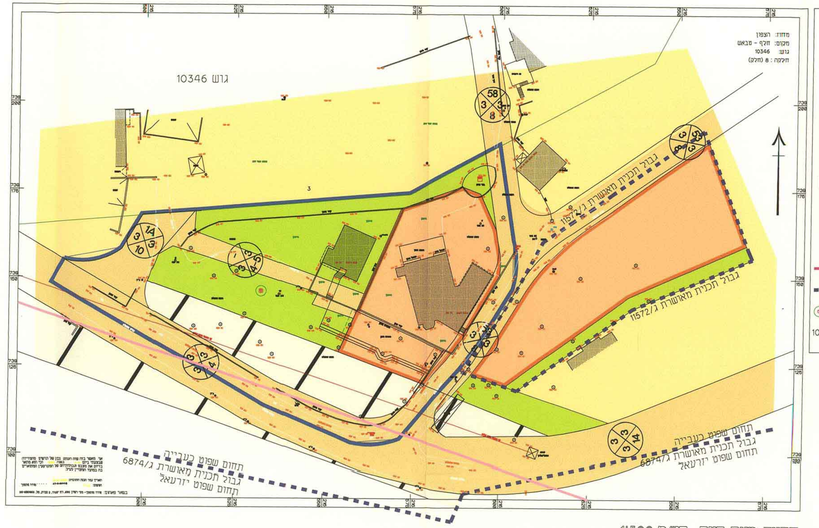

תכנית מצב קיים קנ"מ 1:500

מקרא מצב מוצע

- גבול תכנית
- גבול תכנית מאושרת
- יעודי קרקע
- מגורים א
- מבנים ומוסדות ציבור לחינוך
- דרך מאושרת
- דרך מוצעת
- שצ"פ
- דרך לביטול
- גבול מגבלת בניה החמירות מיוחדות
- מס' דרך
- מרחקי קדמים פרפסיים
- רוחב דרך
- קו בנין
- מבנה להריסה
- גבול מסדרון תשתיות עילי
- גבול מגבלות בניה
- קו חשמל מתח על
- גבול שטח שיפוט
- מס' וגבול חלקה רשומה
- מס' וגבול גוש 10268
- מס' תא שטח 501

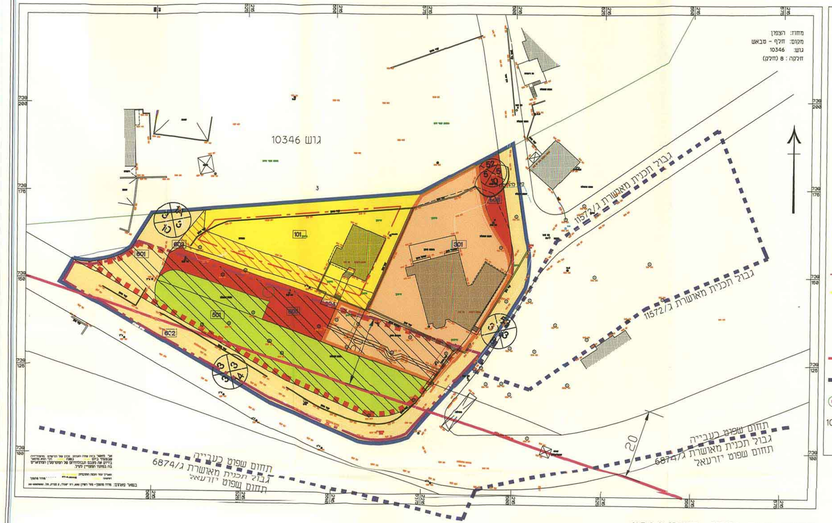

תכנית מצב מוצע קנ"מ 1:500