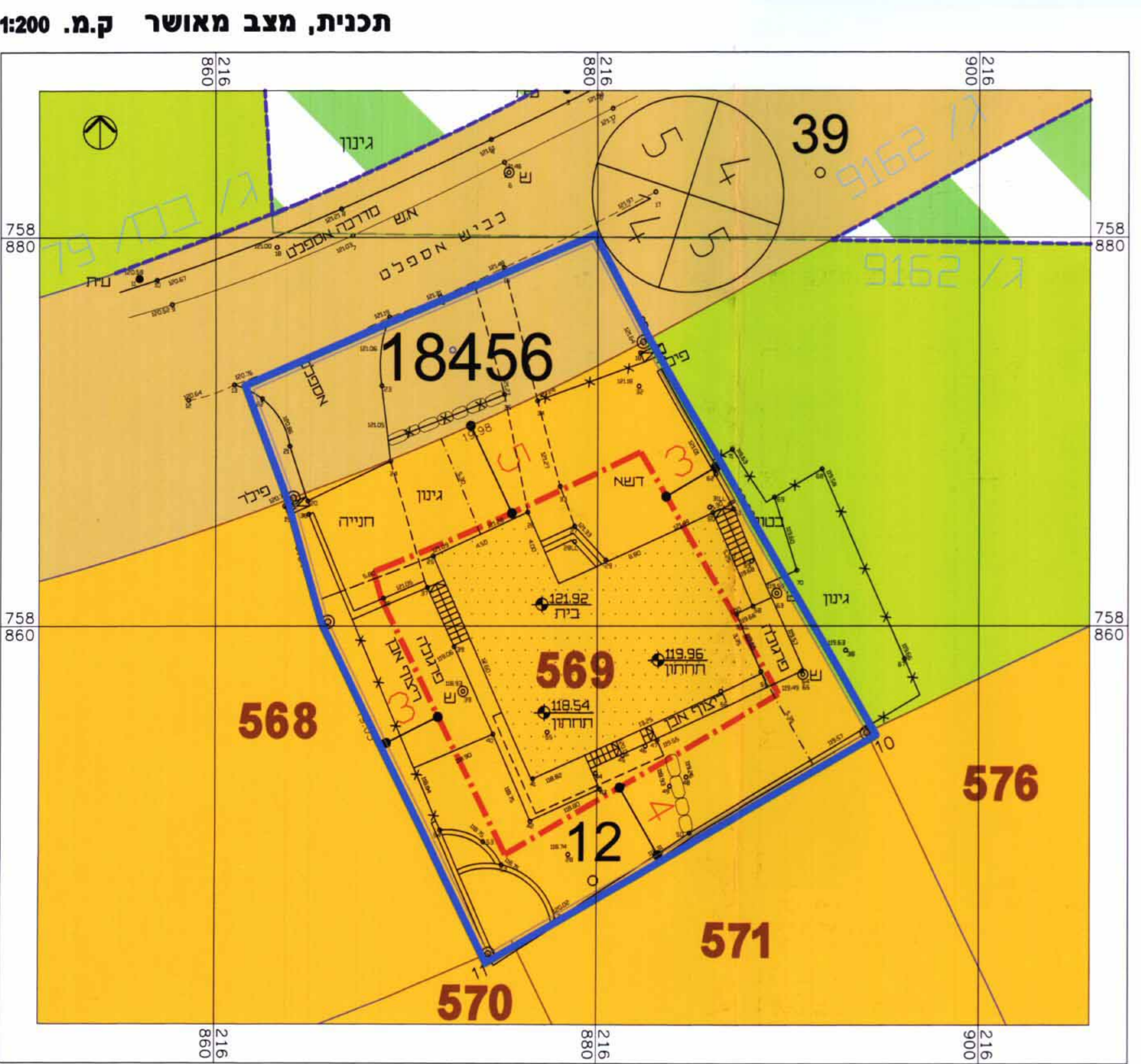
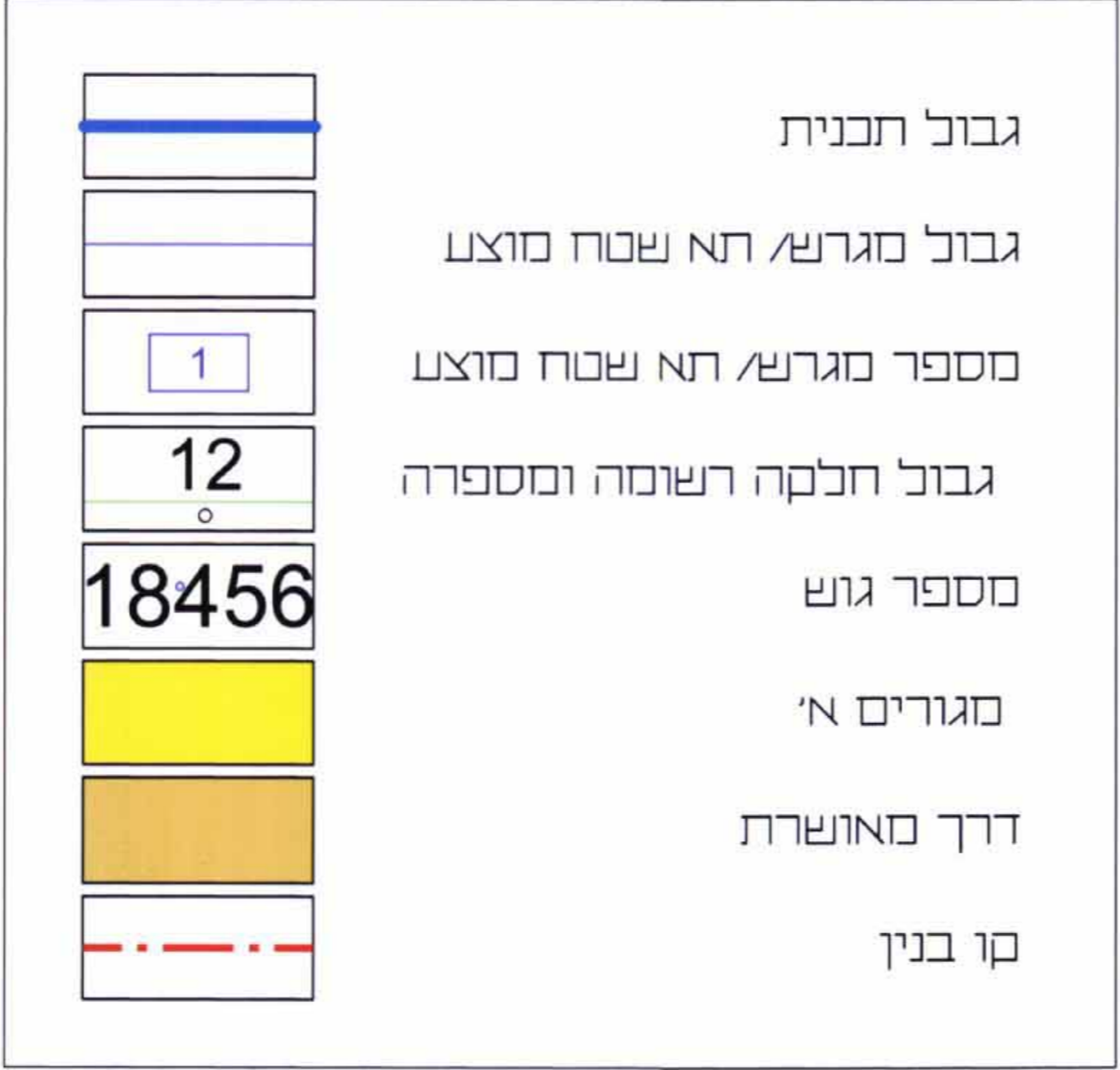


תכנית מצב מוצע ק.מ. 1:200



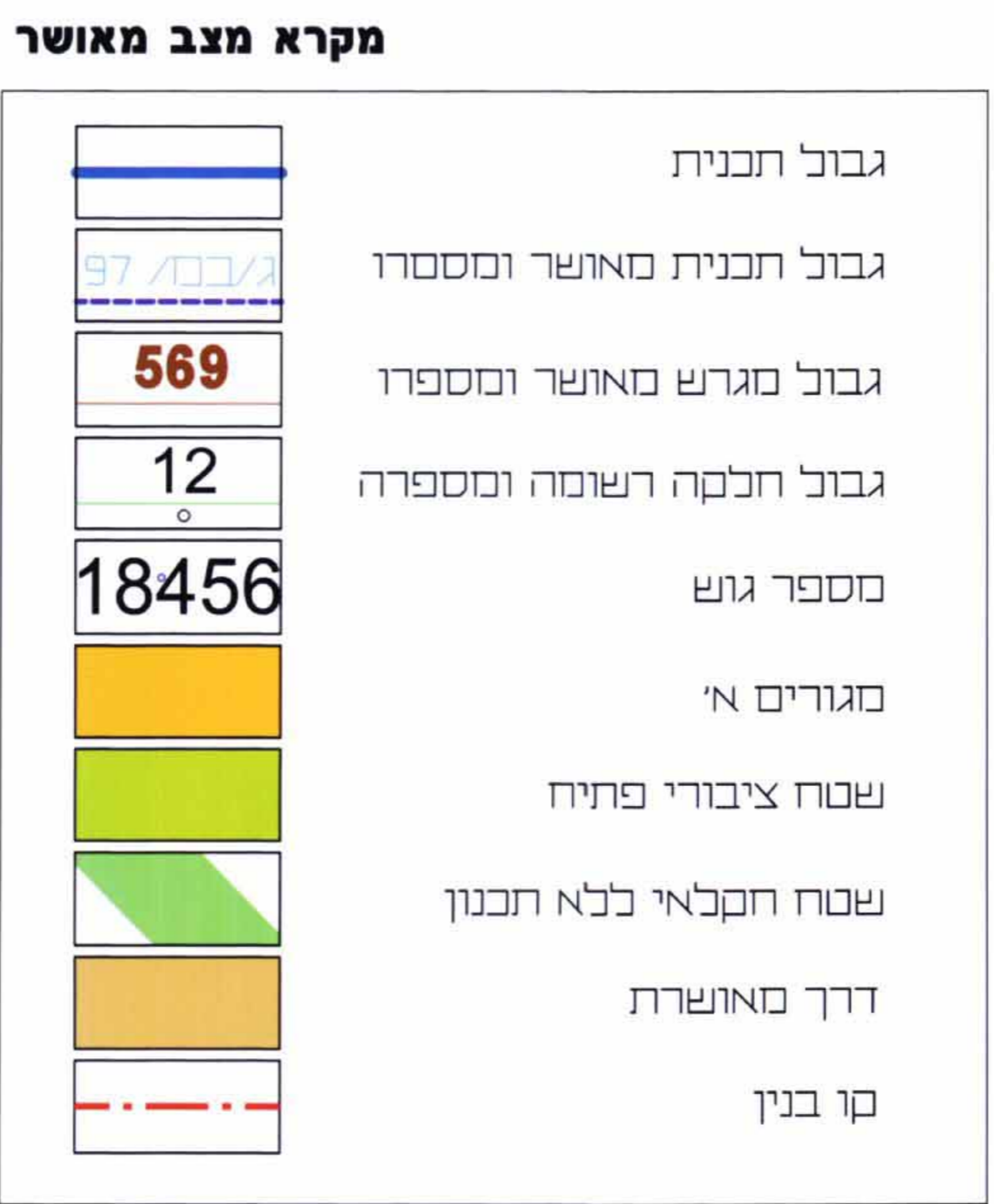
תכנית, מצב מאושר ק.מ. 1:200



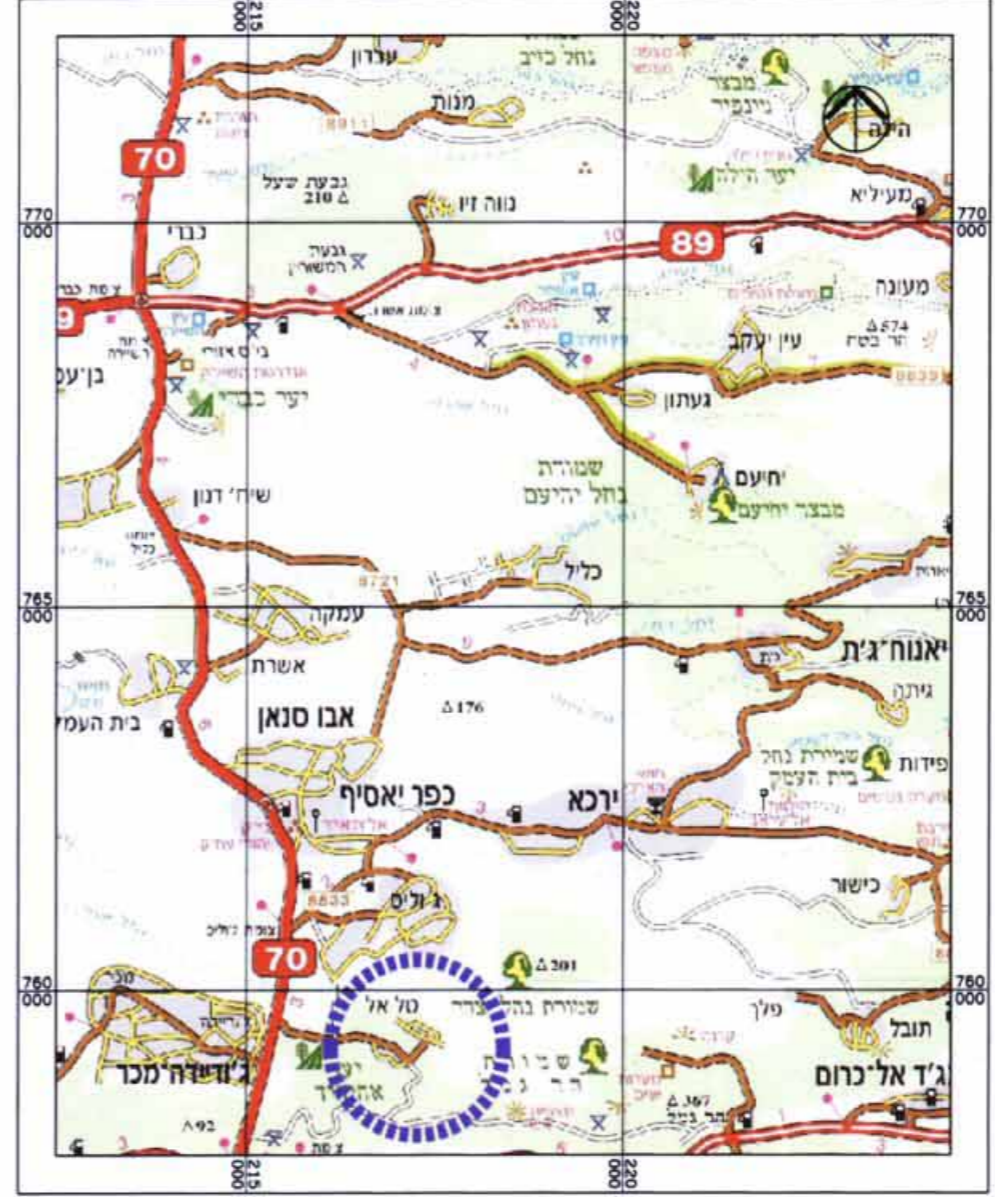
מקרא מצב מוצע



תרשים סביבה ק.מ. 1:5000



מקרא מצב מאושר



תרשים סביבה ק.מ. 1:100000

תכנית מס' גב/17061

שינוי זכויות בניה במגרש 569, סל-אל

תכנית מפורטת

תשריט

איחוד וחלוקה	סמכות ראשית	אופי התכנית
-	תורה מחוזית	תכנית שניתן מכוחה להוציא רותרים

מחוז: צפון
 מרחב תכנון מקומי: משגב
 רשות מקומית: משגב
 שטח התכנית: 0.87 ד'
 קנה מידה: 1:250

גושים וחלקות בתכנית:

גוש	שטח חגוש	חלקות בשלמותן	חלקי חלקות
18456	מוסדר	-	12

חותמות מוסד התכנון:



שלב: 3 מהדורה: 3 תאריך: 12/03/09

שמות וזתימות:

יוזם התכנית	דני נ. 2567 נב-א	דני נ. 2567 נב-א	04-9564331
מניש התכנית	דני נ. 2567 נב-א	דני נ. 2567 נב-א	04-9564331
בעל הזכויות בקרקע	דני נ. 2567 נב-א	דני נ. 2567 נב-א	04-9564331
עורך התכנית	מנחם נב-א	מנחם נב-א	04-9565328
מודד	בנימין מנחם	בנימין מנחם	04-9804219

טבלת שטחים:

מצב מאושר		מצב מוצע	
יעוד	במ"ר	יעוד	במ"ר
אזור מגורים א	528.0	מגורים א	528.0
דרך מאושרת	119.1	דרך מאושרת	119.1
סה"כ	647.1	סה"כ	647.1