

חוק התכנון והבנייה תשכ"ה - 1965
מחוז הצפון
 מרחב תכנון מקומי מרום הגליל
 תכנית מתאר מחוזית
 מחוז הצפון, מס' תמ"מ 2
 שינוי מס' 36א' - קדיתא

מגישת התכנית : הועדה המחוזית לתכנון ולבניה מחוז הצפון
 ת.ד. 595 קרית הממשלה נצרת עלית 17105
 טל. 04-6508503 פקס 04-6554188





בעלי הקרקע : מדינת ישראל (באמצעות סמ"י)
 פרטיים

עורך התכנית : אדו"ר דורון רוהסין
 יעד אדריכלים ומתכנני ערים ונוף בע"מ
 מושב יעד ד.ג. 20155
 טל. 04-9902215 פקס 04-9909990

הקרקעות הכלולות חלקי גושים : 14069, 14070, 14071, 14072
 14073, 14074, 14075

שטח התכנית כ- 572 דונם
 קנה מידה 1:50,000
 תאריך מאי 2009

מקרא

-  גבול התכנית
 -  שטח ישוב כפרי
 -  שטח ישוב כפרי משולב בשטח פתוח
 -  אזור חקלאי/נוף כפרי פתוח המוגן מפיתוח
- מקרא לפי תמ"מ 9/2**

-  ישוב כפרי
-  ישוב כפרי/קהילתי
-  אזור תעסוקה מרחבי
-  אזור תעסוקה מקומי
-  חקלאי/נוף כפרי פתוח
-  מוסד
-  שמורת טבע
-  יער נטע אדם קיים
-  יער נטע אדם מוצע
-  יער טבעי לסיפוח
-  יער טבעי לשימור
-  דרך אזורית

חתימות

אשר ליישום תוכנית הארצית לנכונות ולבניה
 בישיבתה מס' (378) 378
 9.12.08
 הממונה על

אושר למתן תוקף

