תכנית מס' משו\מק\10\6931

הקמנת קווי בנין סלאמה

תכנית מתאר מקומית הכוללת הוראות של תכנית מפורטת
תוכנית מפורטת להקמנת קווי בניין כפי שמתואר בתשריט

תשריט

איחוד וחלוקה	סמכות רשומית	אחוד תחכנית
-	ועדה מקומית	תכנית שיתן מכוחה לוצאיא ותתרים

מחוז : הצפון
מרחב תכנון מקומי : משגב
רשות מקומית : מ.א.משגב
יישוב : סלאמה, גמל צלמון
שטח התכנית : 754 מ"ר, 0.754 ד.מ.
1:250
קנה מידה:

גושים וחלקות בתכנית:

גוש	סוג גוש	חלקות בשלמותן	חלקי חלקות
19456	מוסדר	107	155

מקורות:
הקמת תכנית מס' 10/6931 אושרה בוועדה המחוזית בישיבה מס' 30/93 מיום 05.05.93 ופורסמה ביל"פ מס' 4000 מיום 03.11.93
הוקנה הסמכות המליצה להפקיד את התכנית בישיבה מס' 00-08.10 מיום 03.11.08
הוקנה הסמכות המליצה להפקיד את התכנית בישיבה מס' 30/93 מיום 05.05.93
מחיצה על אישור תוכנית מס' 10/6931 אושרה בוועדה המחוזית בישיבה מס' 30/93 מיום 05.05.93
מורסמה ביל"פ מס' 4000 מיום 03.11.93
מיום 03.11.08 הוגשה בקשה לרישום הערה לפי סעיף 77 לחוק התכנון והבנייה

שמות וחתימות:

יזם התוכנית	שם: חסן מואשד	ת.ז. 059529065	חתימה
	כתובת: סלאמה מיקוד 20101	טל' 04-6783778	
	פקס: 050-9222996		
מגיש התכנית	שם: חסן מואשד	ת.ז. 059529065	חתימה
	כתובת: סלאמה מיקוד 20101	טל' 04-6783778	
	פקס: 050-9222996		
בעל עניין בקרקע	שם: חסן מואשד	ת.ז. 059529065	חתימה
	כתובת: סלאמה מיקוד 20101	טל' 04-6783778	
	פקס: 050-9222996		
עורך התכנית	שם: אבו ריא רזאן		חתימה
	מס' רישיון: 028285182		
	כתובת: סכנין מיקוד 20173	ת.ז. 1687	טל' 04-6747228
	פקס: 04-6747228	דוא"ל: radwan28@zahav.net.il	
מודד	שם: מאהן אבו ריא		חתימה
	כתובת: סכנין מיקוד 20173		
	פקס: 04-6741948		

מבלת שטחים:

מצב מאושר			מצב מוצע		
יעוד	בפיר	ב-%	יעוד	בפיר	ב-%
מגורים א'	79.44	599	מגורים ב'	79.44	599
דרך מאושרת	20.56	155	דרך מאושרת	20.56	155
סה"כ	79.44	754	סה"כ	79.44	754

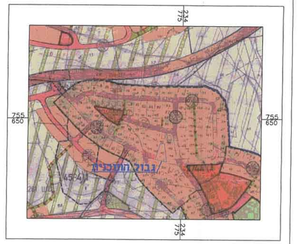

תרשים סביבה
1:5000

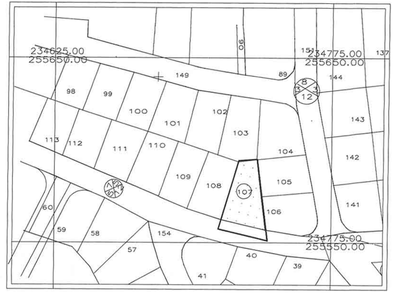

תרשים סביבה
1:1000

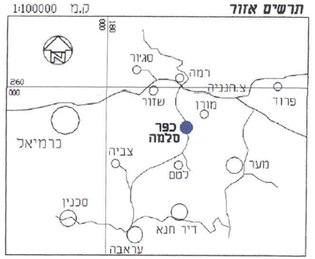

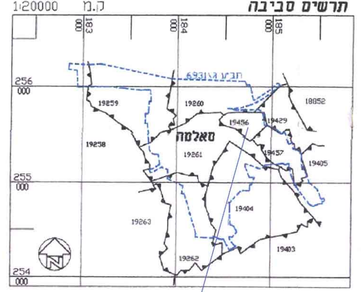

המקום

מקרא מצב מוצע

- גבול התוכנית
- מגורים ב'
- דרך מאושרת
- גבול תא שטח ומספרו (100)
- קו בנין
- גבול גוש
- מספר גוש (19456)
- גבול חלקה
- מספר חלקה (107)
- קו תקשורת
- קו חשמל
- מספר דרך / קו בנין / רוחב כביש (7 / 5 / 5 / 10)

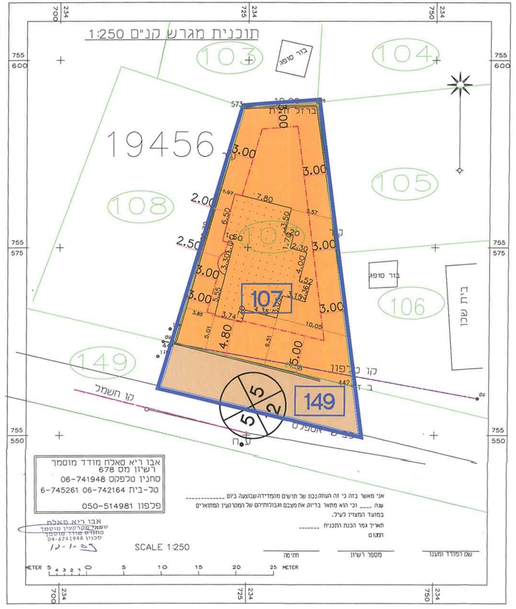

מצב מוצע
ק"מ 1:250

מקרא מצב מאושר

- גבול התוכנית
- מגורים א'
- דרך מאושרת
- קו בנין
- גבול גוש
- מספר גוש (19456)
- גבול חלקה
- מספר חלקה (107)
- קו תקשורת
- קו חשמל
- מספר דרך / קו בנין / רוחב כביש (7 / 5 / 5 / 10)

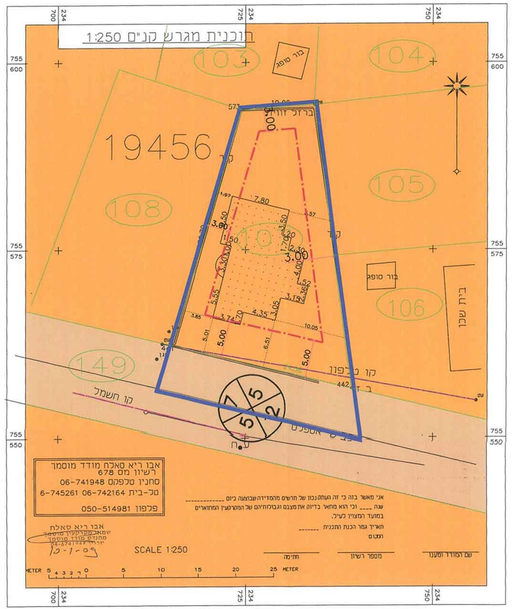

מצב מאושר
ק"מ 1:250