תכנית מספר : מש\מק\124422\2

יעד: שינוי בהעמדת מגרשים
בסמכות וועדה מקומית עפ"י סעיף 62(א)(1)
שינוי לתכנית מס' ג\12442

איחוד וחלוקה	סמכות ראשית	אופי התכנית
בהסכמת בעלים	ועדה מקומית	תכנית שניתן מכוחה להוציא היתרים

מחוז : צפון
מרחב תכנון מקומי : משגב
רשות מקומית : משגב
שטח התכנית : 3160 מ"ר
קנה מידה : 1:500

גושים וחלקות בתכנית:

גוש	סוג הגוש	חלקות בשלמותן	חלקי חלקות
19803	מוסדר		18

מודד

שם: אלדב נטוביץ'
כתובת: היזמה 2 טירת הכרמל ת.ד. 2054
טלפון: 04-3332238 פקס: 04-8580377 דואר: hetz-hazafon.co.il
חותמת:

חותמות מוסד התכנון :

הוחלט על אישור תוכנית מס' מש/מק/124422/2 ע"י הועדה המקומית משגב
מרשמת בילקוט פרסומים מס' 6093 אישור תכנית המהווה לאמר את התכנית
תועדה המקומית ביישובה מס' 2005112
מיום 15.12.09
פרטי הועדה

שלב: הגשה מהדורה : 1 תאריך :

שמות וחתימות :

מגיש התכנית
שם: יעד
כתובת: ד.נ. משגב 20155
טלפון: 04-9902208 פקס: 04-9909159 דואר: yaad@yaad.org.il
חתימה:

יוזם התכנית
שם: הועדה המקומית לתכנון ולבניה משגב
כתובת: ד.נ. משגב 20179
טלפון: 04-9990102 פקס: 04-9990095 דואר: vaada@vaada-misgav.org.il
חתימה:

יוזם התכנית
שם: יעד
כתובת: ד.נ. משגב 20155
טלפון: 04-9902208 פקס: 04-9909159 דואר: yaad@yaad.org.il
חתימה:

בעל הזכויות בקרקע
שם: מינהל מקרקעי ישראל ופרטיים
כתובת: מחוז הצפון- נצרת עילית
טלפון: 04-6558211 פקס: 04-6560521 דואר: tzafontichnun@mmi.gov.il
חתימה:

עורך התכנית
שם: יעד אדריכלים ומתכנני ערים ונוף בע"מ אדר' נעמן בלקינד
כתובת: מושב יעד, ד.נ. משגב 20155
טלפון: 04-9902215 פקס: 04-9909990 דואר: naaman@yaad-arc.co.il
חתימה: יעד אדריכלים מתכנני ערים ונוף בע"מ

טבלת שטחים :

טבלת שימושי קרקע מצב קיים

יעוד	שטח בדונם	%מסה"כ שטח התוכנית
מגורים א'	2.70	85.17%
קרקע חקלאית	0.33	10.33%
שטח ציבורי פתוח	0.14	4.49%
סה"כ שטח התוכנית	3.16	100%

טבלת שימושי קרקע מצב מוצע

יעוד	שטח בדונם	%מסה"כ שטח התוכנית
מגורים א'	2.70	85.17%
קרקע חקלאית	0.33	10.33%
שטח ציבורי פתוח	0.14	4.49%
סה"כ שטח התוכנית	3.16	100%

תאריך	תאור השינוי	שינוי

יעד אדריכלים
ומתכנני ערים ונוף בע"מ
יעד ד.נ. משגב 20155 טל. 04-9902215
מיקוד : 20155 פקס. 04-9909990
email : office@yaad-arc.co.il
מכון התקנים הישראלי

תשריט מצרף עפ"י: ג\12442 ג\10080 מש\מק\12442\1 והתכנית המוצעת קנ"מ 1:2500

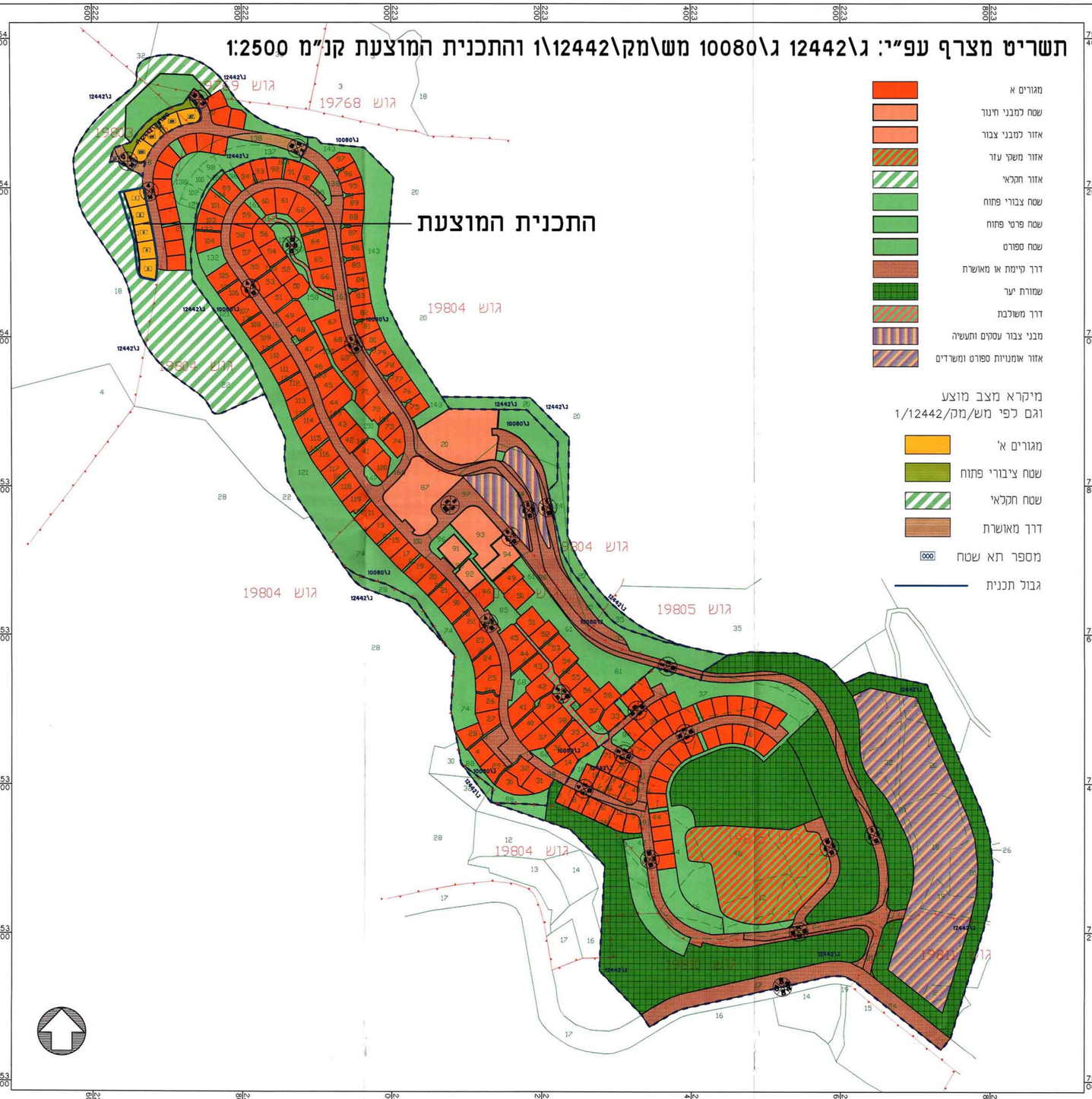

גבול הישוב ע"ר תמ"א 35 מרקמים

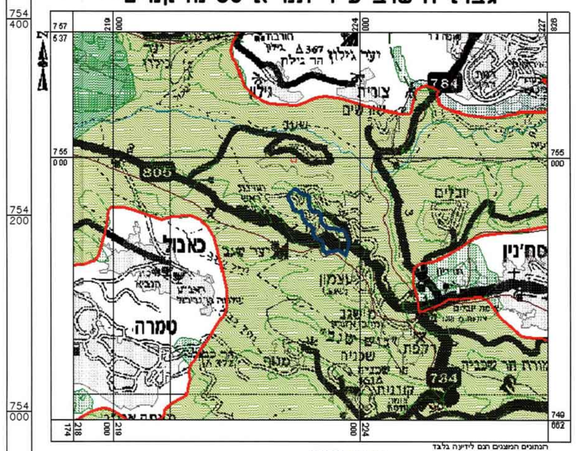

גבול הישוב ע"ר תמ"א 35 רגישות סביבתית

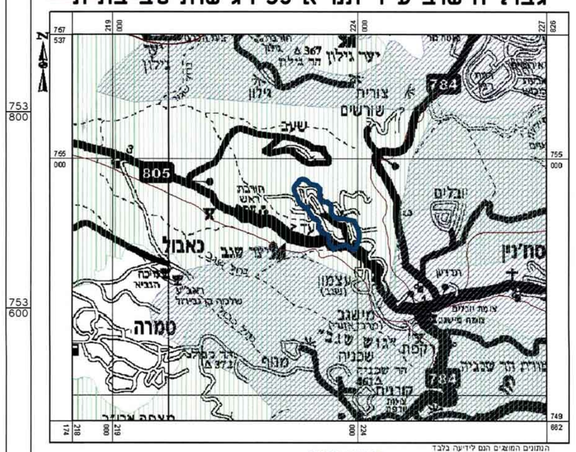

גבול הישוב ע"ר תמ"מ 2\9 יעודי קרקע

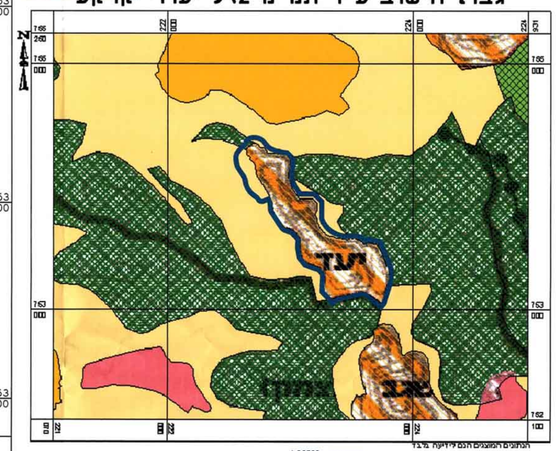

תרשים סביבה קנ"מ 1:20000

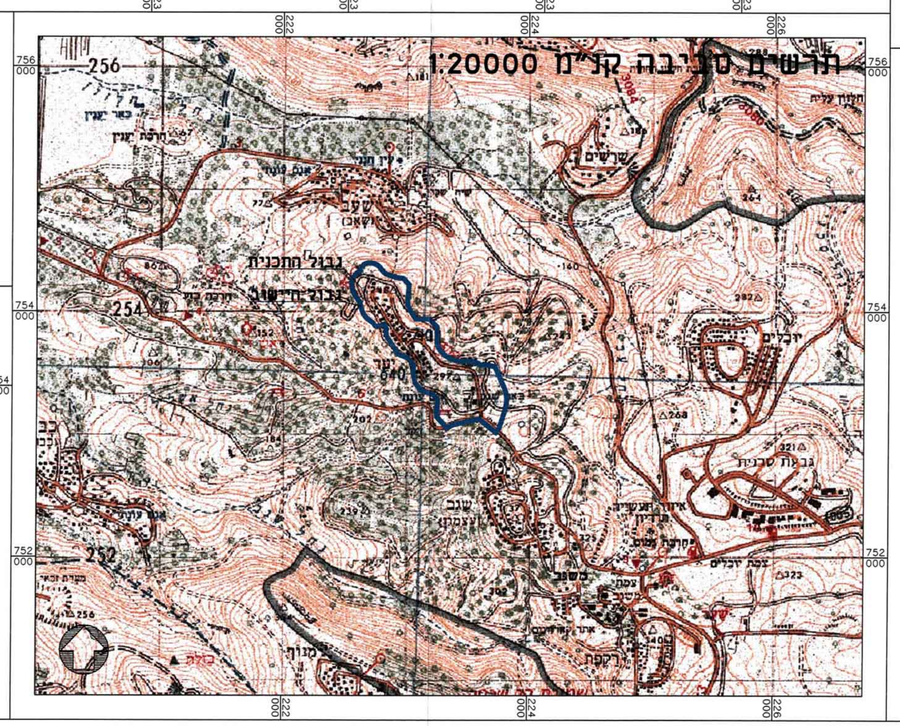

קנ"מ 1:1250

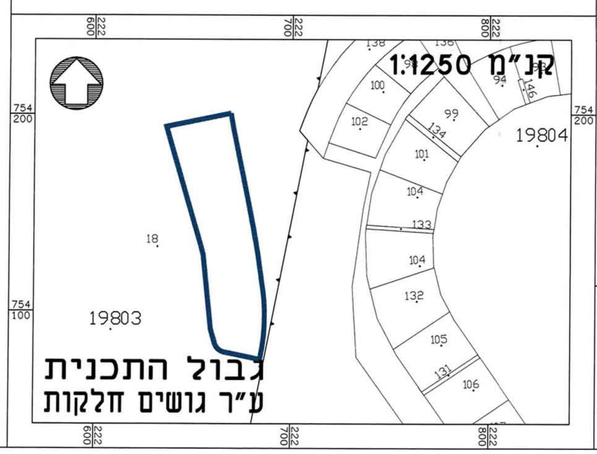

גבול התכנית
ע"ר גושים חלקות